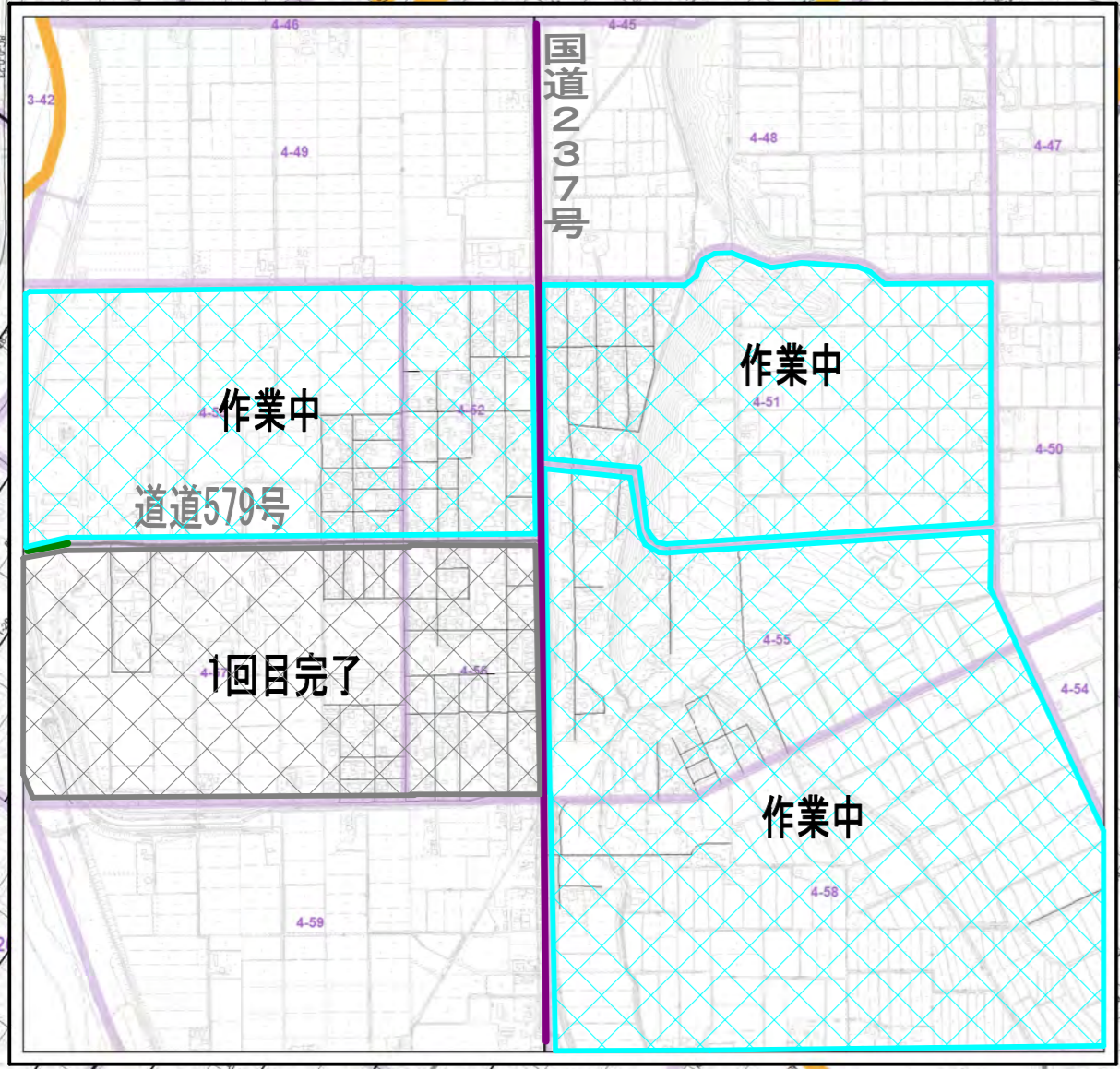
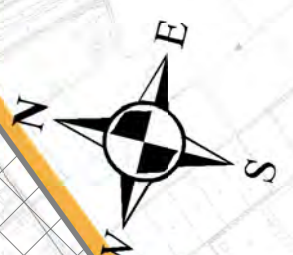



神楽・緑が丘・西神楽地区



1 : 15,000

1 : 10,000 (100m = 1cm)



この地図の作成に当たっては都市計画基本図を使用しました。

凡例 (完了予定)

