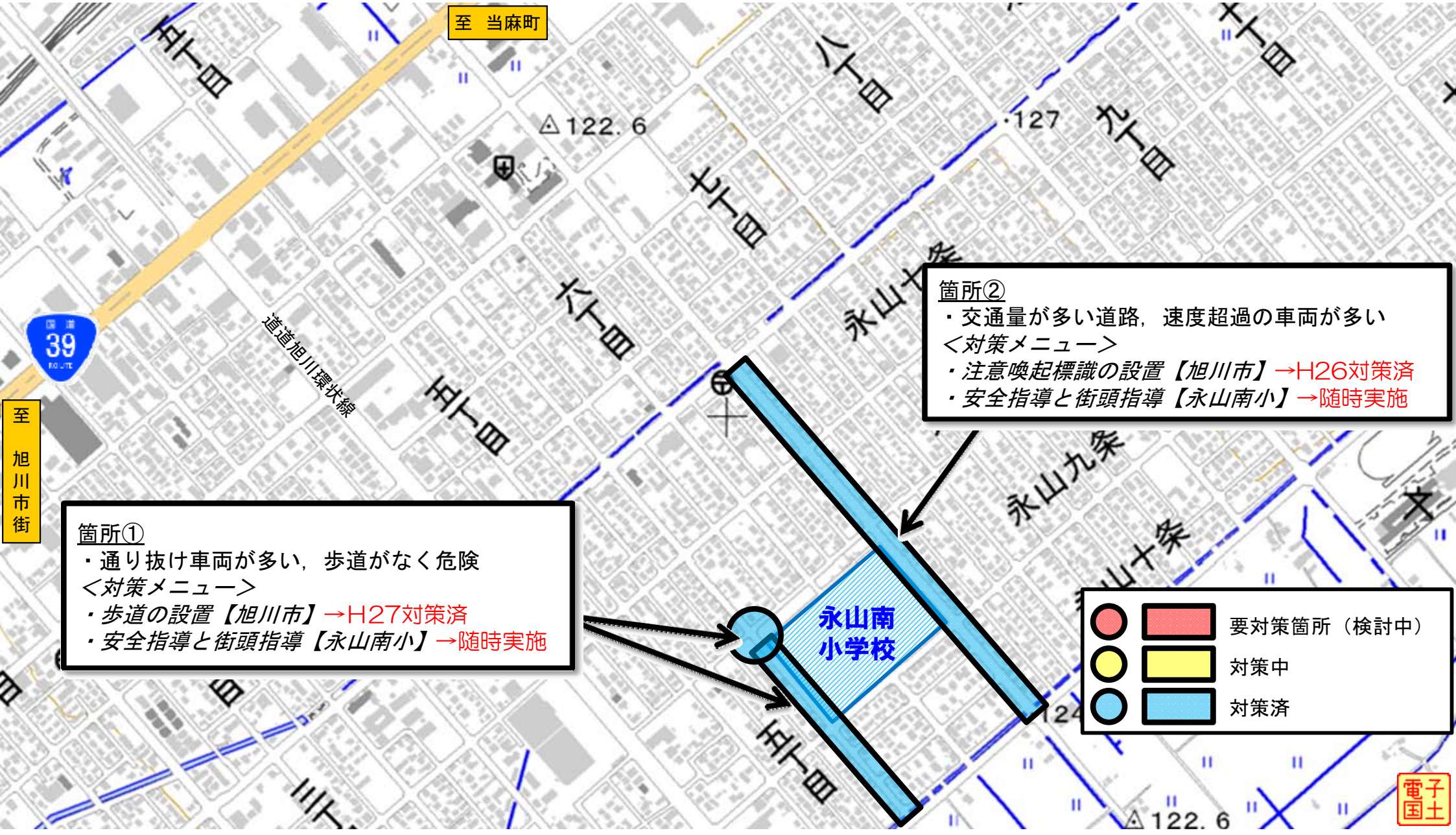
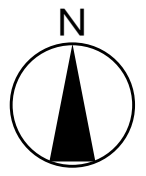


通学路対策箇所図 (永山南小学校) No1

- 【対策箇所①②検討メンバー】
- ・ 永山南小学校
 - ・ 旭川市教育委員会
 - ・ 旭川東警察署
 - ・ 旭川市土木部



箇所①

- ・ 通り抜け車両が多い, 歩道がなく危険

＜対策メニュー＞

- ・ 歩道の設置【旭川市】→H27対策済
- ・ 安全指導と街頭指導【永山南小】→随時実施

箇所②

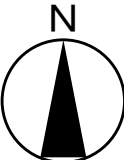
- ・ 交通量が多い道路, 速度超過の車両が多い

＜対策メニュー＞

- ・ 注意喚起標識の設置【旭川市】→H26対策済
- ・ 安全指導と街頭指導【永山南小】→随時実施

		要対策箇所 (検討中)
		対策中
		対策済

通学路対策箇所図 (永山南小学校) No2



- 【対策箇所③④検討メンバー】
- ・永山南小学校
 - ・旭川市教育委員会
 - ・旭川建設管理部
 - ・旭川市防災安全部
 - ・旭川市土木部

- 【対策箇所⑤⑦検討メンバー】
- ・永山南小学校
 - ・旭川市教育委員会
 - ・旭川東警察署
 - ・旭川市防災安全部
 - ・旭川市土木部

- 箇所⑥
- ・踏切付近の交差点で信号機がなく危険な状況
- ＜対策メニュー＞
- ・立体交差による踏切除却【旭川建設管理部】
→対策中
 - ・安全指導と街頭指導【永山南小】
→随時実施

- 【対策箇所⑥検討メンバー】
- ・永山南小学校
 - ・市民委員会、町内会
 - ・旭川市教育委員会
 - ・旭川東警察署
 - ・旭川建設管理部
 - ・旭川市防災安全部
 - ・旭川市土木部

- 箇所③
- ・道路用地が前後区間に比べ不足し歩道が未整備のため、危険な状況
- ＜対策メニュー＞
- ・歩道の設置【旭川市】→H28対策済
 - ・安全指導と街頭指導【永山南小】→随時実施

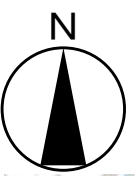
- 箇所④
- ・踏切付近の交通量が多い
 - また、要対策区間の歩道が片側しかなく、危険な状況
- ＜対策メニュー＞
- ・歩道の設置【旭川建設管理部】→対策中
 - ・注意喚起標識の設置（歩道設置までの期間）【旭川市】→H27対策済
 - ・安全指導と街頭指導【永山南小】→随時実施



- 箇所⑤・⑦
- ・抜け道として利用する車両が多いため、安全な横断ができない状況
- ＜対策メニュー＞
- ・注意喚起標識の設置【旭川市】→R6対策済
 - ・横断歩道の設置【旭川東警察署】→検討中
 - ・安全指導と街頭指導【永山南小】→随時実施

		要対策箇所（検討中）
		対策中
		対策済

通学路対策箇所図 (永山南小学校) No3



【対策箇所⑧検討メンバー】

- ・永山南小学校
- ・旭川市教育委員会
- ・旭川東警察署
- ・旭川市防災安全部
- ・旭川市土木部

箇所⑧

- ・信号のない横断歩道を児童が横断している。

＜対策メニュー＞

- ・注意喚起標識の設置【旭川市】→検討中
- ・安全指導と街頭指導【永山南小】→随時実施

		要対策箇所 (検討中)
		対策中
		対策済