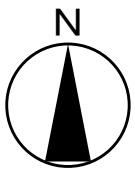


# 通学路対策箇所図 (旭川第三小学校) No1



至 旭川市街

		要対策箇所 (検討中)
		対策中
		対策済

【対策箇所①②検討メンバー】

- ・ 旭川第三小学校
- ・ 旭川市教育委員会
- ・ 旭川東警察署
- ・ 旭川建設管理部
- ・ 旭川市土木部

【対策箇所③検討メンバー】

- ・ 旭川第三小学校
- ・ 旭川市教育委員会
- ・ 旭川市防災安全部
- ・ 旭川市土木部

箇所①

- ・ 変則的な交差点で、右折車から歩行者を視認しづらい

<対策メニュー>

- ・ 歩行者用信号機青時間の調整【旭川東警察署】→H24対策済
- ・ 登下校指導の徹底【旭川第三小】→随時実施

箇所③

- ・ 通勤通学時の交通量が多く、速度超過の車両も多いため、荒天時に児童と車両の接触が心配

<対策メニュー>

- ・ 注意喚起標識の設置【旭川市】→R04対策済
- ・ 安全指導と街頭指導【旭川第三小】→随時実施

箇所②

- ・ 食い違い交差点で見通しが悪く危険

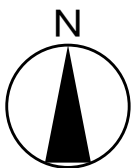
<対策メニュー>

- ・ 道路反射鏡の設置【旭川市】→H26対策済
- ・ 登下校指導の徹底【旭川第三小】→随時実施

至 東川町



# 通学路対策箇所図 (旭川第三小学校) No2



至 旭川市街

【対策箇所④検討メンバー】

- ・旭川第三小学校
- ・旭川市教育委員会
- ・旭川市防災安全部
- ・旭川市土木部

【対策箇所⑦検討メンバー】

- ・旭川第三小学校
- ・旭川市教育委員会
- ・旭川東警察署
- ・旭川市防災安全部
- ・旭川市土木部

箇所⑦

- ・通勤通学時の交通量が多く、速度超過の車両も多いため危険

<対策メニュー>

- ・注意喚起標識の設置【旭川市】→R6対策済
- ・安全指導と街頭指導【旭川第三小】→随時実施

箇所④

- ・速度超過の車両が多いため、放課後、公園に向かう児童が飛び出し、車両との接触が心配

<対策メニュー>

- ・安全指導と街頭指導【旭川第三小】→随時実施

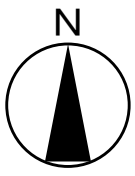
		要対策箇所 (検討中)
		対策中
		対策済

至 東川町



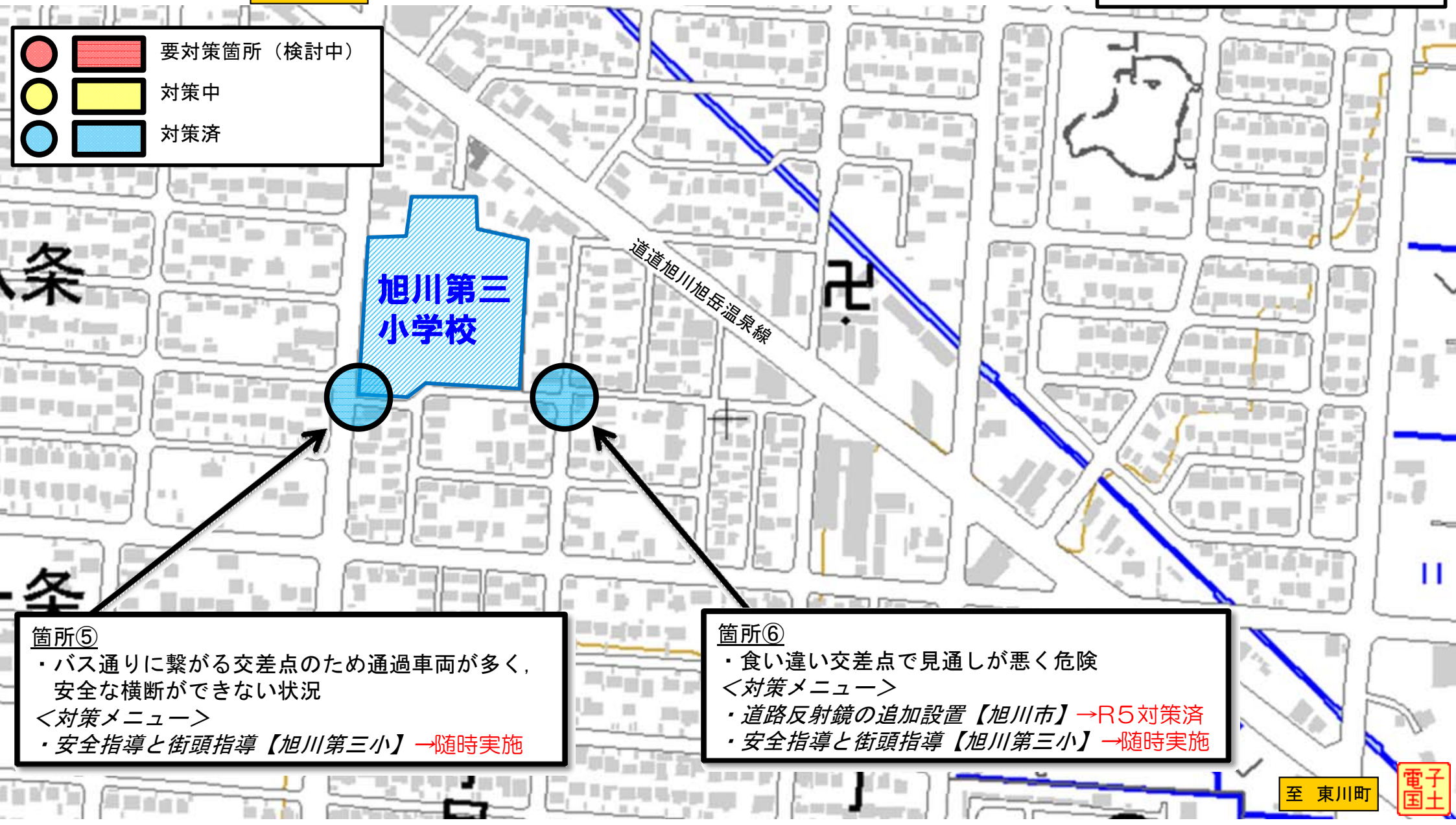
# 通学路対策箇所図 (旭川第三小学校) No3

- 【対策箇所⑤⑥検討メンバー】
- ・旭川第三小学校
  - ・旭川市教育委員会
  - ・旭川東警察署
  - ・旭川市防災安全部
  - ・旭川市土木部



至 旭川市街

		要対策箇所 (検討中)
		対策中
		対策済



**箇所⑤**

- ・バス通りに繋がる交差点のため通過車両が多く、安全な横断ができない状況

＜対策メニュー＞

- ・安全指導と街頭指導【旭川第三小】→**随時実施**

**箇所⑥**

- ・食い違い交差点で見通しが悪く危険

＜対策メニュー＞

- ・道路反射鏡の追加設置【旭川市】→**R5対策済**
- ・安全指導と街頭指導【旭川第三小】→**随時実施**

至 東川町

