

通学路対策箇所図（永山西小学校）No1

箇所①

- ・車両の走行速度が高く安全に横断できない

<対策メニュー>

- ・職員巡視による監視強化及び児童への指導【永山西小】

→随時実施

【対策箇所①②検討メンバー】

- ・永山西小学校
- ・旭川市教育委員会
- ・旭川東警察署
- ・旭川市土木部

【対策箇所③④検討メンバー】

- ・永山西小学校
- ・市民委員会
- ・旭川市教育委員会
- ・旭川東警察署
- ・旭川市防災安全部
- ・旭川市土木部

箇所③

- ・交通量が多く安全に横断できない

<対策メニュー>

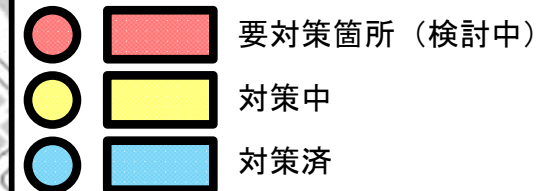
- ・交通量に応じた対策を実施【旭川東警察署】

→随時実施

- ・安全指導と街頭指導【永山西小】

→随時実施

至 国道39号



箇所④

- ・横断歩道・信号機のない交差点，車両の走行速度が高く，車と歩行者の接触事故も発生

<対策メニュー>

- ・交通量に応じた対策を実施【旭川東警察署】

→随時実施

- ・安全指導と街頭指導【永山西小】

→随時実施

箇所②

- ・交通量が多く安全に横断できない

<対策メニュー>

- ・職員巡視による監視強化及び児童への指導【永山西小】

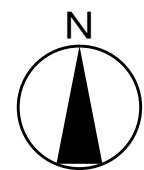
→随時実施

永山西
小学校

市道一番通線

市道6丁目道路2号線

通学路対策箇所図 (永山西小学校) No2



【対策箇所⑤検討メンバー】

- ・永山西小学校
- ・学校運営協議会
- ・旭川市教育委員会
- ・旭川東警察署
- ・旭川開発建設部
- ・旭川市防災安全部
- ・旭川市土木部

【対策箇所⑥⑦検討メンバー】

- ・永山西小学校
- ・学校運営協議会
- ・旭川市教育委員会
- ・旭川東警察署
- ・旭川市防災安全部
- ・旭川市土木部

至 国道39号

箇所⑥

- ・交差点の角に大きな車庫があるため、運転者から死角となり、児童と車両の接触の心配がある状況
- ＜対策メニュー＞
- ・注意喚起標識の設置【旭川市】→RO4対策済
 - ・安全指導と街頭指導【永山西小】→随時実施

箇所⑦

- ・登下校の際、コンビニ駐車場に出入りする車両と接触等の心配がある状況
- ＜対策メニュー＞
- ・安全指導と街頭指導【永山西小】→随時実施

箇所⑤

- ・登下校の際、病院駐車場に出入りする車両と接触等の心配がある状況
- ＜対策メニュー＞
- ・安全指導と街頭指導【永山西小】→随時実施

- | | | |
|--|--|------------|
| | | 要対策箇所（検討中） |
| | | 対策中 |
| | | 対策済 |

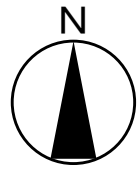
至 旭川市街

永山西
小学校

通学路対策箇所図（永山西小学校）No3

【対策箇所⑧⑨検討メンバー】

- ・ 永山西小学校
- ・ 旭川市教育委員会
- ・ 旭川東警察署
- ・ 旭川市防災安全部
- ・ 旭川市土木部



至 国道39号

箇所⑧

- ・ 車両の走行速度が高く交通量も多いため、安全に横断できない状況

<対策メニュー>

- ・ 安全指導と街頭指導【永山西小】
- 随時実施

箇所⑨

- ・ 一番通線に出る抜け道となっており、車両の走行速度が高く、児童の安全面が心配される状況

<対策メニュー>

- ・ 注意喚起標識の設置【旭川市】
- 検討中
- ・ 安全指導と街頭指導【永山西小】
- 随時実施

- | | | |
|--|--|------------|
| | | 要対策箇所（検討中） |
| | | 対策中 |
| | | 対策済 |

至 旭川市街

△126.9