

旭川市地域情報共有プラットフォーム 「くらしのアプリ」操作説明書



Rev.0.1 2023年3月
(初期リリース版)

株式会社 富貴堂ユーザック

1.動作環境

1. 動作環境	2
2. インストール方法（お住まいの地域・ごみ収集日カレンダーを設定する）	3
3. ホーム画面	6
4. くらしのお知らせ	7
5. 町内会会員限定	9
6. 町内会	11
7. ごみ	12
8. 広報・オンライン申請・SNS	15
9. 休日・夜間急病案内	16
10. 歩数	16
11. 防犯	17
12. 災害	18
13. 除雪	22

本アプリの動作環境は以下の通りです。

Android 版 Android 4.4 以上

iPhone 版 iOS 11.0 以上

※全てのメーカー・機種を保障するものではありません。

メーカー・機種によってはインストールできなかったり動作不良が起こる可能性があります。

※本操作説明書では iPhone 版 (iOS 16.3.1) を使用しています。

2. インストール方法 (お住まいの地域・ごみ収集日カレンダーを設定する)

Android 版は Google Play から iPhone 版は App Store よりダウンロードすることができます。

ダウンロード先



Android 版 : <https://play.google.com/store/apps/details?id=com.asahikawa.platformapp>



iPhone 版 : <https://apps.apple.com/jp/app/あさひかわ-くらしのアプリ/id6446241492>

本アプリをインストール後、はじめに今お住まいの**地域を登録**する必要があります。
また、**ごみ収集日カレンダー**を使用する際にも（初回のみ）お住まいの**地域を設定**します。
※それぞれの設定は後から変更することが可能です。

解説中のアイコンについて

「🔍」アイコンが付いている項目は、検索画面を表示して入力することができます。

「⚠️」アイコンが付いている項目は、入力必須の項目となります。当該項目を入力しない限り、他の項目を入力することはできません。

「ABC」アイコンが付いている項目は、保存する際に必須の入力項目となります。当該項目を入力しない限り、データを保存できません。

「NEW」アイコンが付いている項目は、既存システムから変更になっている箇所となります。

【地域を設定する】

本アプリのインストール時にいまお住まいの地域を登録していただく必要があります。
以下の手順で地域の登録をしてください。※地域の登録は後から変更することも可能です。

The registration process consists of the following steps:

- 同意する / 同意しない (Agree / Disagree)
- あなたは旭川市民ですか? (Are you a旭川 citizen?)
 - はい (Yes)
 - いいえ (No)
- お住まいの地域を選択してください。 (Please select your residence area.)
 - 選択 (Select)
 - 中央・新旭川 (Chuo-Shin-Asahikawa)
- ホーム画面へ (Go to Home Screen)

The available regions for selection are:

- 中央・新旭川 (※大成 新旭川 朝日 西)
- 動作テスト町作り (※)
- 北星 (※川端 旭星 旭星西 近文東 近文西)
- 春光 (※春光東 春光西)
- 春光台・鷹の巣 (※鷹の巣福祉村)
- 末広 (※末広中央 末広東)
- 東光 (※啓明 東光 東光南 東豊中央 東部…)
- 東旭川

※必須項目の質問「あなたは旭川市民ですか?」「お住まいの地域を選択してください」は、旭川市から発信する住民向け、特定地域向け情報を受け取る為に必要な情報となりますので、必ず選択ください。

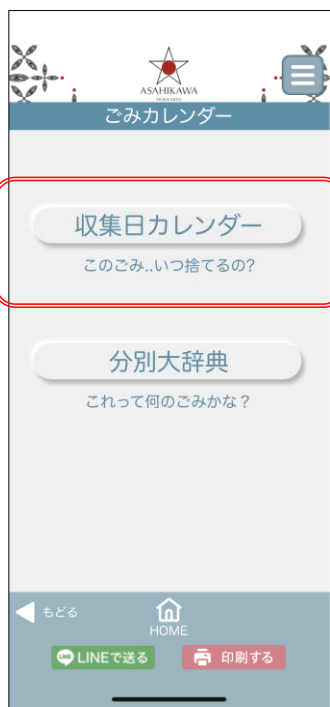
【ごみ収集日カレンダーを設定する】

地域設定後、「ごみ」をタップして収集日カレンダーを設定すると、ホーム画面上部に週間ごみカレンダーが表示されます。未設定の場合は表示されません。

収集日カレンダー未設定画面



「収集日カレンダー」を
タップします



お住まいの地域を選択します

各戸に配布されているごみカレンダーの右上赤枠内にパターン記号が表示されています。不明な場合は、旭川市クリーンセンター (0166-36-2213) にお問合せください。

1-A	／宮下通1～26丁目／1～10条通1～25丁目／11条通19～22丁目／11条通23丁目の一部／西ノ橋／朝北／島宮／常盤通／中常盤町／上常盤町／吉前／南	選択
1-B	／神楽／神楽岡公園／金星町／東ノ新橋／大雪通／バブル町／秋月／通田地／新星町／永山7～14条1丁目／永山9条2丁目的一部分／永山10～14条2丁目／永山12条3丁目的一部分／永山13・14条3丁目／春光台／未広8条2・3丁目的一部分／未広8条4～6丁目	選択
2-A	／花咲町4丁目的一部分／花咲町5～7丁目／春光各条5～9丁目／春光町的一部分／未広1～3丁目／未広8条2・3丁目的一部分／未広各条1～12丁目／未広東2条1・3丁目／11条通2・3丁目的一部分／豊岡各条1～4丁目(豊岡1条1丁目的一部分を除く)／豊岡9条5丁目的一部分	選択
2-B	／豊岡1条1丁目的一部分／東光各条1～4丁目／旭神／旭神町／神楽岡／緑が丘／緑が丘東／緑が丘西／西神楽1線5・6号的一部分／西神楽3線6号的一部分／西神楽北1・2条1～4丁目／西神楽南1・2条1～4丁目／西神楽1線14～17号／西神楽1線18号的一部分／西神楽2線15～18号的一部分／西神楽3線15号的一部分	選択
3-A	／東旭川北／東旭川南／工業団地／東旭川町(下兵村・上兵村・日ノ出・共栄)的一部分／豊岡各条5～11丁目(豊岡9条5丁目的一部分を除く)／東光各条5～10丁目	選択
	／本町／川崎町／旭町／大町／北門町／錦町／緑町／折々町	

収集日カレンダー設定後画面

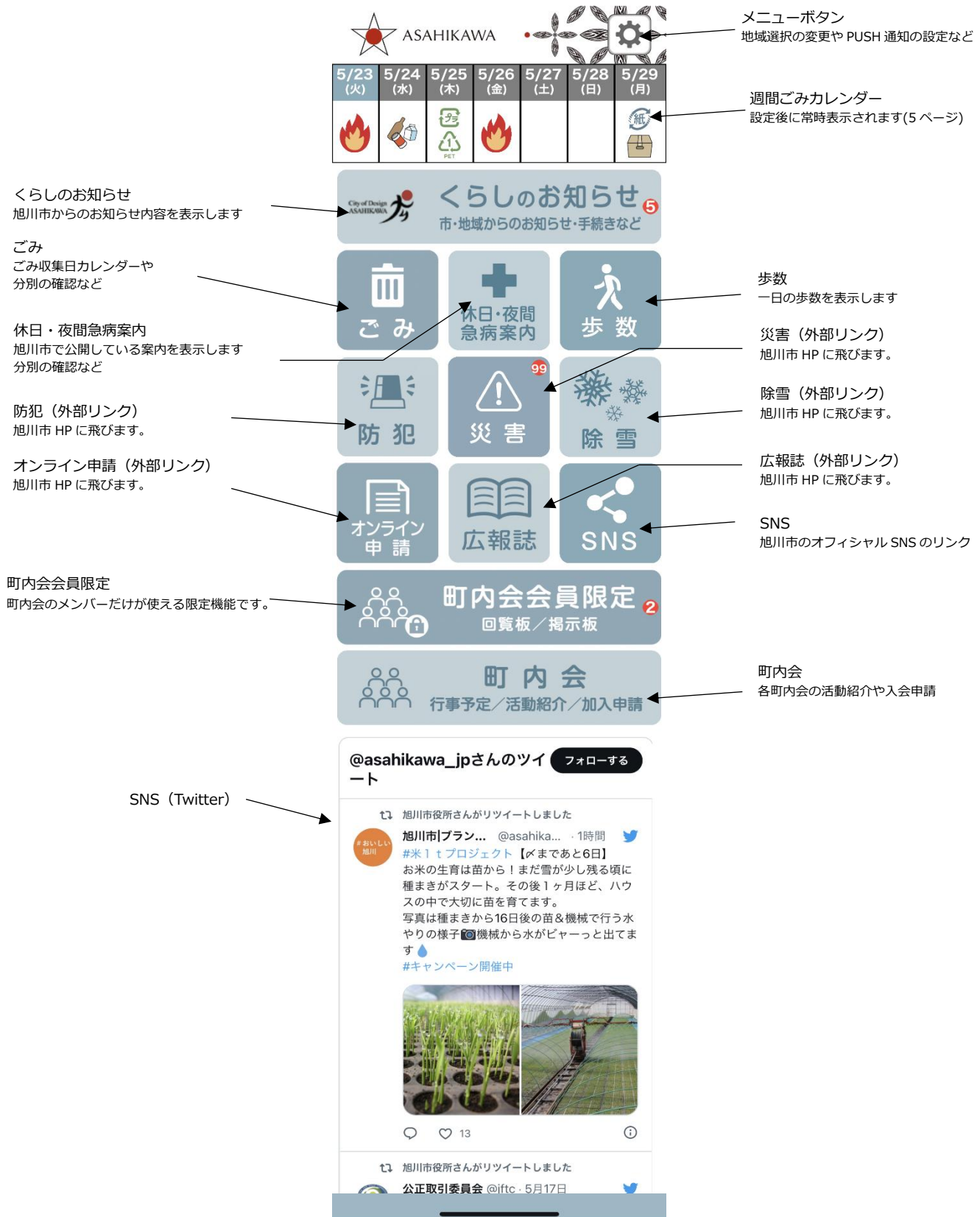


「ごみ」の説明詳細は
7.ごみ→p.12へ



3.ホーム画面

地域設定、収集日カレンダー設定後のホーム画面です。
 こちらから、各ページへ移動します。それぞれの項目をタップしてください。



4.くらしのお知らせ

旭川市からののお知らせを確認することができます。

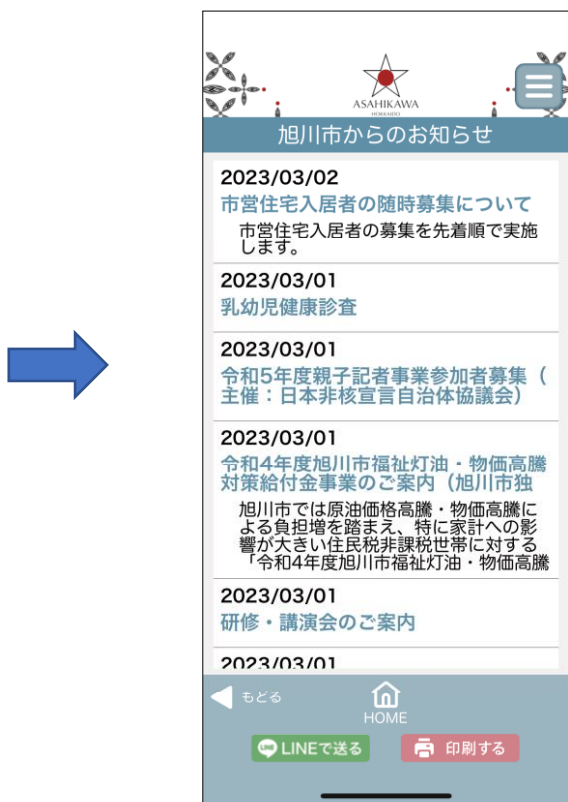
「くらしのお知らせ」を
タップします

旭川市ホームページ新着情報を
タップします



「旭川市からののお知らせ」を
一覧で確認することができます。

項目をタップすると旭川市のHP
が開きます。(外部リンク)



旭川市が配信する電子回覧板を確認することができます。

※電子回覧板機能は初めての起動時の「お住いの地域を選択」(必須項目)、または町内会会員限定にログイン済み地域向けに、地域ごとに違う情報を受け取ることができます。

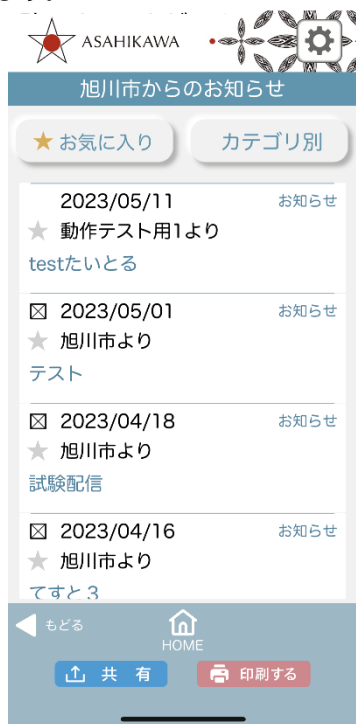
「くらしのお知らせ」を
タップします



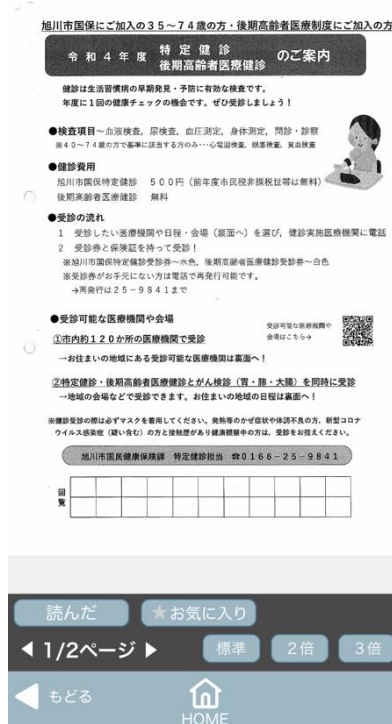
電子回覧板をタップします



「旭川市からののお知らせ」が登録されている
地域ごとに配信された一覧を確認することが
できます。



項目をタップすると旭川市の HP
が開きます。(外部リンク)

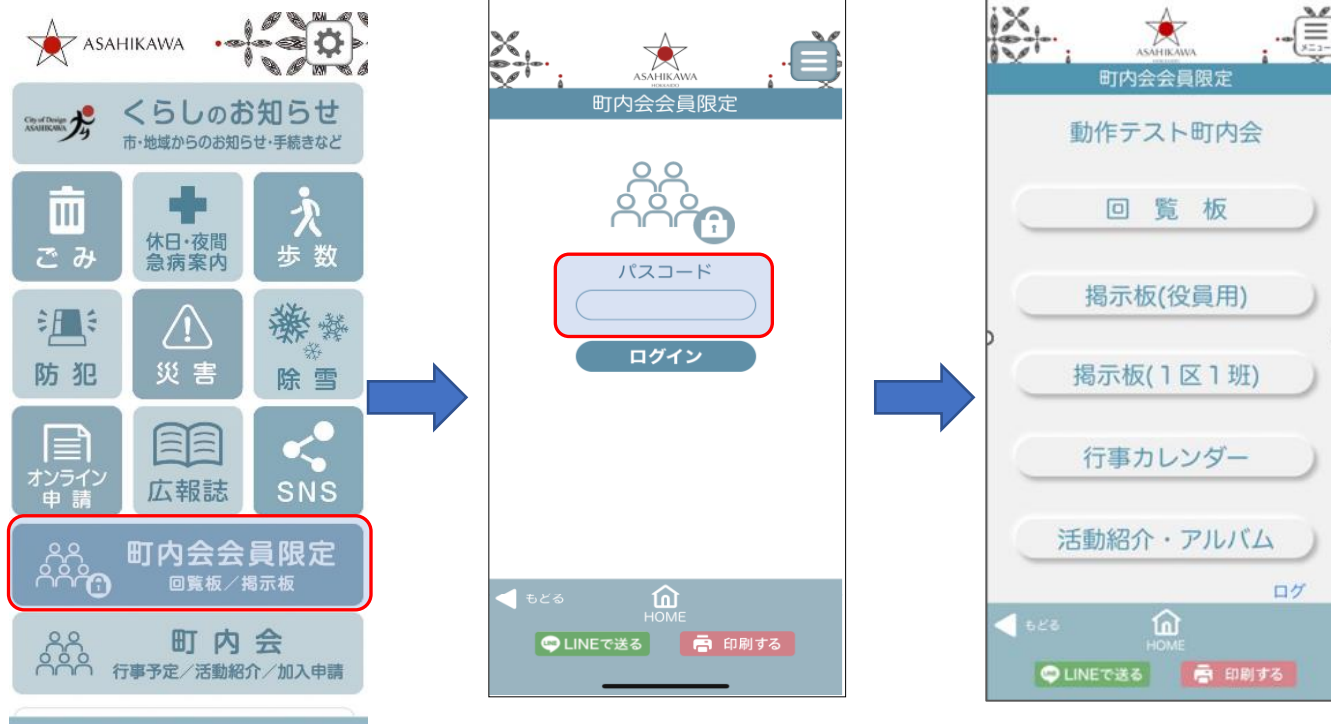


5. 町内会会員限定

町内会に入会している会員限定のページです。ご利用にはパスワードが必要です。

(ログインパスワードは各町内会の役員の方へお問合せください)

「町内会会員限定」をタップします



回覧板

町内会からのお知らせを見ることができます。一部、アンケートや出欠確認機能により回答の入力を求められる場合があります。

「回覧板」をタップします

知りたい「回覧板」をタップします

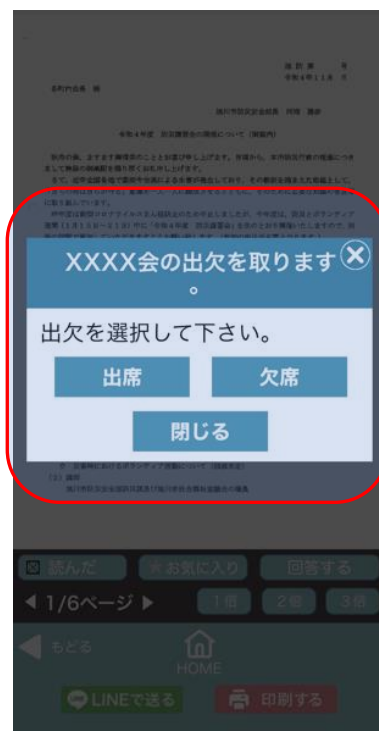


既読の場合は「読んだ」をタップします。

「アンケート」の場合にはコメントを記入します。



「出欠確認」の場合には出席・欠席のどちらかを選択します。




掲示板機能

役員や班内のメンバーで情報共有したいときにご利用いただけます。

限定した役員間の専用
掲示板です。

同じ班内での
専用掲示板




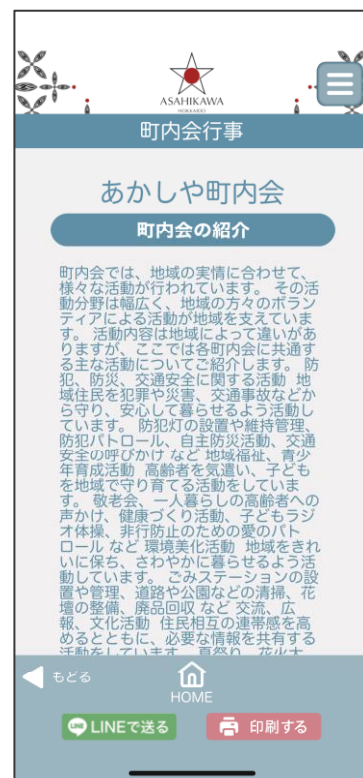
6. 町内会

旭川市内の各町内会の紹介・行事カレンダー・活動報告をどなたでも確認できます。

「町内会」をタップします



検索ワードを入力し「町内会」をタップします



町内会が登録した行事をカレンダー形式で確認できます。



町内会行事の写真など、活動の様子の写真等を保存し振り返ることができます。



7.ごみ

ゴミについてのページです。収集日カレンダーの設定後からの説明です。

「ごみ」もしくは上部の週間ごみカレンダーをタップ



「収集日カレンダー」をタップ
詳細は p13 へ

「分別大辞典」をタップ
詳細は p14 へ

収集日カレンダー

登録した地域ごとの収集日カレンダーを月別に確認できます。



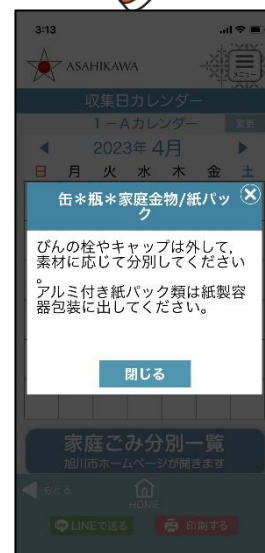
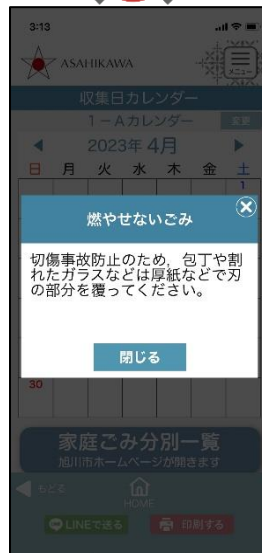
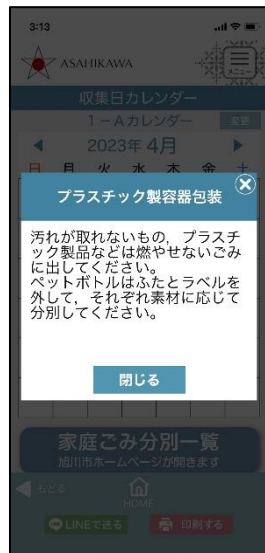
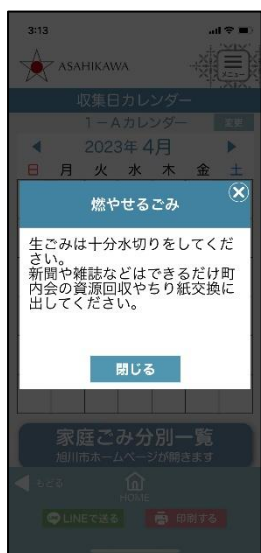
「変更」をタップ
地域の選択変更ができます

5	各戸に配布されているごみカレンダーの右上赤枠内にパターン記号が表示されています。不明な場合は、旭川市クリーンセンター (0166-36-2213) にお問合せください。	選択
6	東鷹栖東各条の一部・東鷹栖各条の一部・3線20号の一部を除く / 東山 / 永山町 (2~12丁目) / 永山北の一部 / 東旭川町 (上兵村・下兵村・日ノ出・共栄) の一部 / 東旭川町 (志別・旭正・豊田・桜岡・東校岡倉沼・米原・瑞穂)	選択
7	神居町 (上雨紛・雨紛・神華・共栄豊里・西丘・神居古澤) / 江丹別町 (春日) / 神居町高次の一部 / 西神楽各線 (西神楽1線5~6号の一部 / 西神楽3線6号の一部 / 西神楽1線18号の一部 / 西神楽2線15~18号の一部 / 西神楽3線15号の一部を除く) / 西神楽南	選択
1-A	宮下通1~26丁目 / 1~10条通1~25丁目 / 11条通19~22丁目 / 11条通23丁目の一部 / 西ノ橋 / 瑞北 / 瑞吉 / 常盤通 / 中常盤町 / 上常盤町 / 宮前 / 南	選択
1-B	神楽 / 神楽公園 / 金星町 / 東 / 新富 / 大雪通 / パルプ町 / 秋月 / 流通団地 / 新皇町 / 永山7~14条1丁目 / 永山10~14条2丁目 / 永山12条3丁目の一部 / 永山13・14条3丁目 / 春光台 / 末広8条2・3丁目の一部 / 末広8条4~6丁目	選択
2-A	花咲町4丁目の一部 / 花咲町5丁目 / 春光各条5・9丁目 / 春光町の一部 / 末広1~7条1~3丁目 / 末広8条2・3丁目 / 末広東各条1~12丁目 / 末広東2条13丁目 / 11条通23丁目の一部 / 豊岡各条1~4丁目 / 豊岡1条1丁目	選択

「家庭ごみ分別一覧」をタップ
旭川市のページへ移動



カレンダーの各イラストをタップ
ごみの種別をお知らせします。

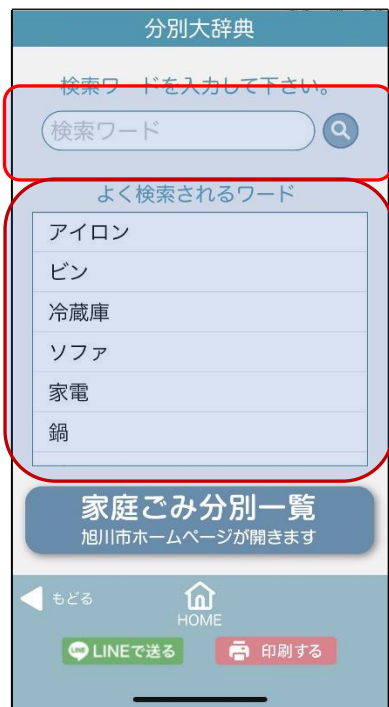


分別大辞典

任意の単語で検索した各ごみの分別方法を確認することができます。

検索ワードを入力して、
検索マーク「🔍」をタップ

例:アイロン

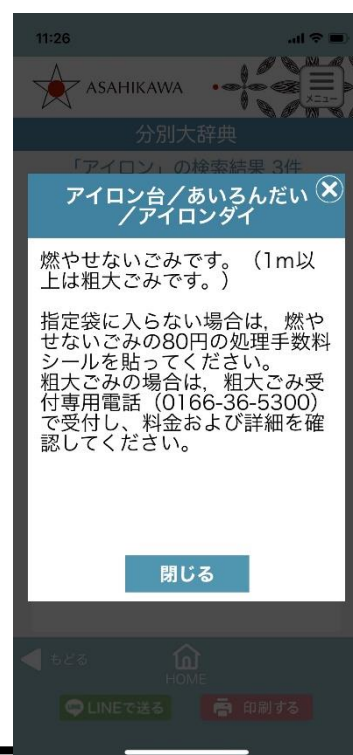
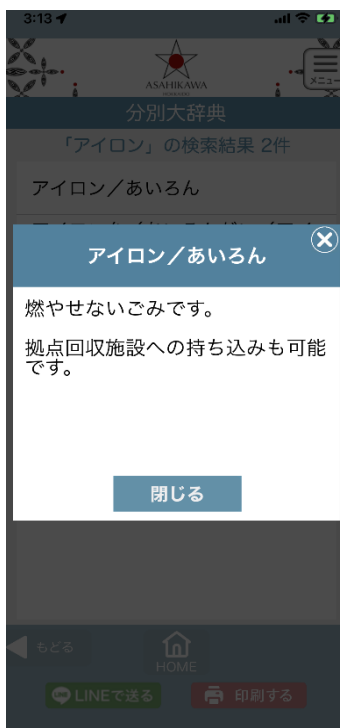
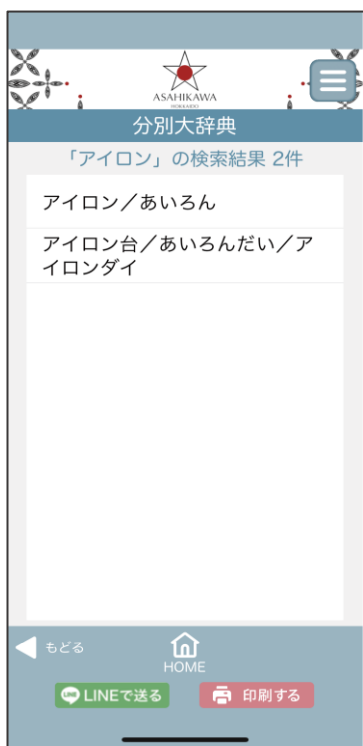


もしくは、
「よく検索されるワード」
から、選択しタップ

検索結果より選択します

アイロン/あいろん

アイロン台/あいろんたい/アイロ
ンダイ



8. 広報・オンライン申請・SNS

広報・オンライン申請は、旭川市のページへ移動します。
SNS は、Twitter、Facebook、LINE 選択できます。



「広報誌」をタップ



「オンライン申請」をタップ



「SNS」をタップ



9.休日・夜間急病案内

休日・夜間急病案内は旭川市のページへ移動します。

10.歩数

一日の歩数計を表示します。

一日の目標を登録することも可能です。また、今月の総歩数も表示させることが可能です。



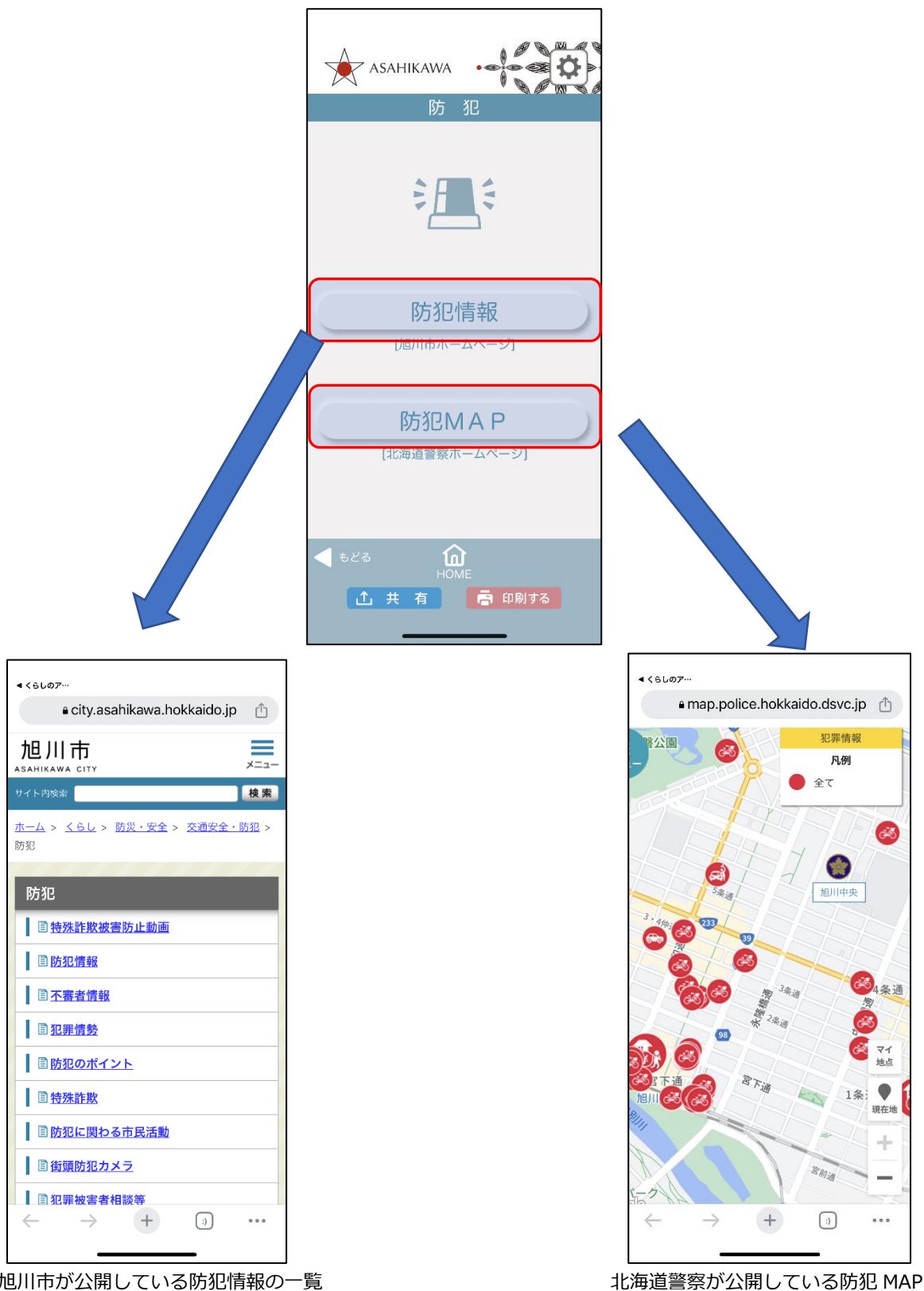
「目標設定」をタップ



目標設定画面

11. 防犯

旭川市が公開している防犯情報、北海道警察が公開している防犯 MAP を表示します。



旭川市が公開している防犯情報の一覧

北海道警察が公開している防犯 MAP

12. 災害

消防隊出動情報・災害情報・防災 MAP を確認することができます。

災害情報

災害が発生時に旭川市から緊急発信します。

旭川市から災害情報が発信されると、受信と同時に通知音が鳴ります。

アプリを起動させると TOP 画面の上部に「災害情報」と大きく表示されます。

※ご使用のスマートフォンがプッシュ通知設定されている場合通知音が鳴ります。

災害情報発信時のアプリの TOP 画面



通常時のアプリの TOP 画面

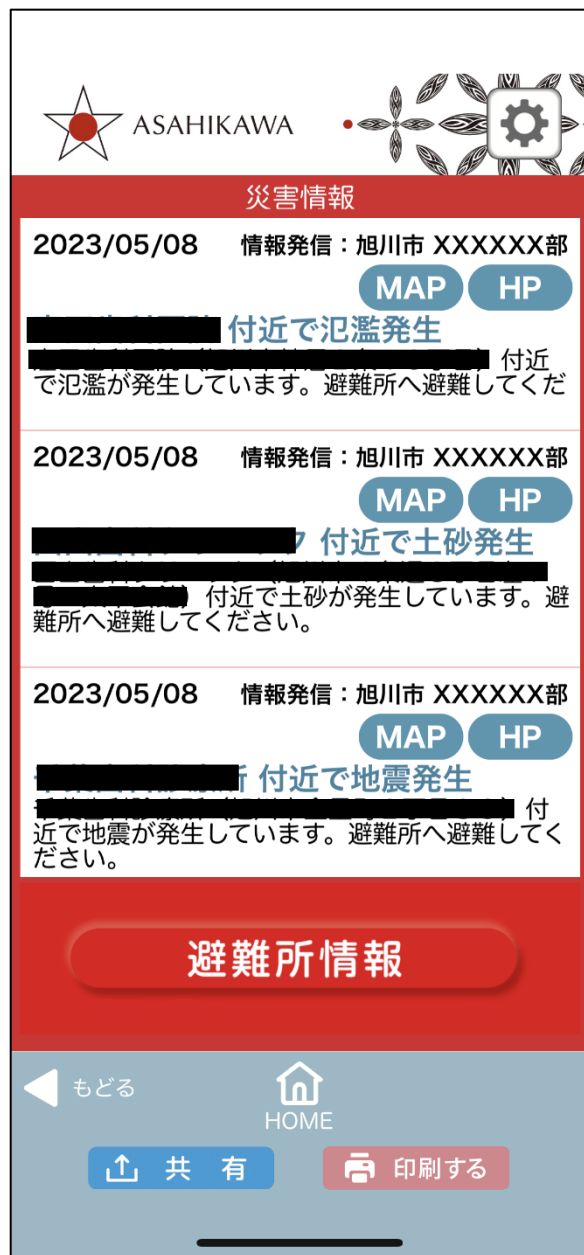


災害情報発信時には画面上に大きく表示されている「災害情報」もしくは「災害」をタップすることで現在発生している災害を確認することができます。

※「災害」をタップした場合、次画面の「災害情報」をタップしてください。



※現在、発生している災害をすべて表示します。
発生していない場合には「ただいま災害は発生していません」のメッセージが表示されます。

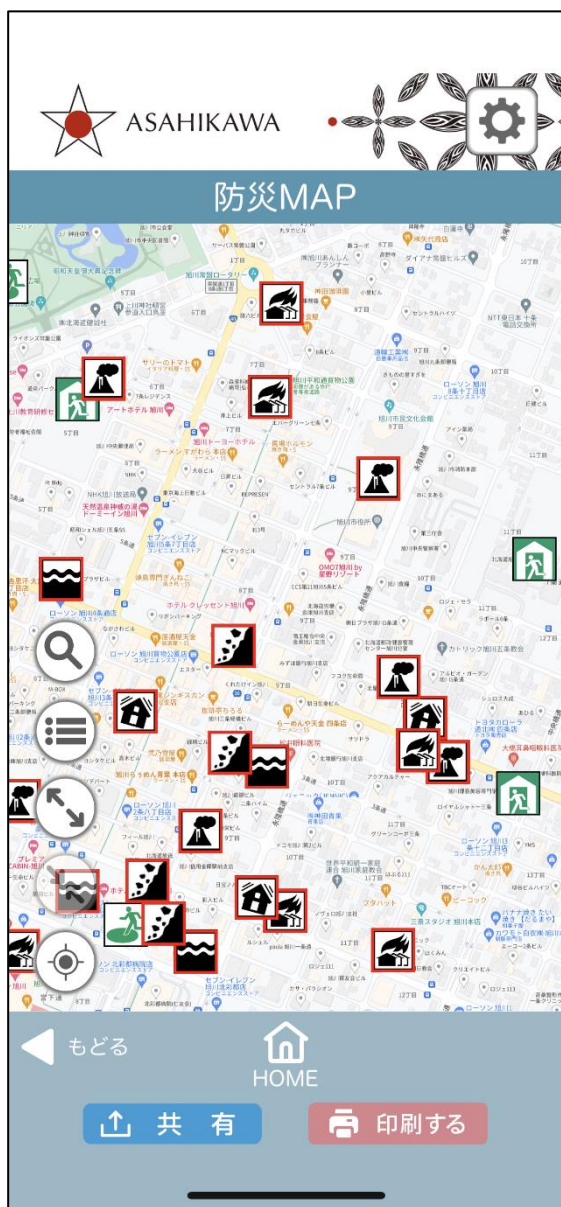


・災害の一覧の「MAP」「HP」について

MAP・・・災害が発生している場所を地図上で確認することができます。同時に避難所・避難場所も確認することが可能です。

HP・・・旭川市の HP にリンクし詳細の情報を確認することができます。

防災 MAP 上のアイコンに関して



…避難所



…避難場所



…現在地



…洪水



…内水氾濫



…崖崩、土石流、地滑



…地震



…大規模な家事



…火山現象

避難所と避難場所について・・・

「避難所」とは災害の為自宅で過ごすことが困難になったとき、一定の期間、避難生活をする場所。学校や公民館などが割り当てられます。「避難場所」とは災害などから身を守るため、一時的に逃げ込む先。河川敷や大きい公園など、広いスペースが指定されます。

消防隊出動情報

旭川市が配信する消防情報(ホームページ)に移動します。



防災 MAP

旭川市が公開している避難所・避難場所の確認することができます。



13. 除雪

旭川市が公開している除雪情報、除雪 MAP を確認することができます。

※グレー(色が薄い)部分は冬期間専用メニューとなります。



除雪情報・・・旭川市が発信している除雪に関する情報です。確認したい内容をタップすることで旭川市のホームページにリンクします。

除雪MAP・・・旭川市が公開している、除雪の軌跡を表示します。