

第 4 回 買物公園のあり方検討会議

8/24 フィールドワーク（居心地調査）結果

まちなかの居心地の良さを測る指標（改訂版 ver.1.0）参考

【参考】居心地の良さの4要素

居心地の良さの要素

分類したカテゴリの定義

期待感

…

【**そ**こで行われる非日常的な活動への期待・喜びを創出する状態や要因・結果】

- ✓期待感にチェックがつくと、**その場やそ**こで行われる活動、他者との交流に対して**期待感を持ち、積極的に**行きたいと感じ、それを目的にわざわざ出向く可能性が高い
- ✓非日常が味わえる、人を誘って行きたい、他人にも教えたい

⇒少し離れたところからアクセスしてでも、そこで楽しめる時間を過ごしたいと思われる

安らぎ感

…

【**その場所**に安らぎを感じ、その場所に留まろうとする状態や要因・結果】

- ✓安らぎ感にチェックがつくと、**ゆっくりとくつろ**げることで滞在時間が**増加しやすい**
- ✓リフレッシュしにわざわざ行く人もいれば、ちょっと休憩したいときにふらっと訪れるような人もいる（快適に過ごすためにこの場所を選び活動する／**一人でも楽しめる**）

⇒ちょっとした休憩やリフレッシュのために訪れ、落ち着いてゆっくり過ごしたいと思われる

寛容性

…

【**違和感や疎外感**がなく滞在・活動ができる状態や要因・結果】

- ✓寛容性にチェックがつくと、**滞在・訪問の間口を**広げ、**多様な人々**が集まりやすい（子ども～お年寄り、オフィスワーカー、外国人など様々な人を受け入れる）

⇒滞在・訪問の間口を拡張し、多様な属性の人々が滞在・活動しやすいと感じることができる

安心感

…

【**不快感**を感じず滞在・活動ができる状態や要因・結果】

- ✓安心感にチェックがつくことで**居心地の良さの最低レベル**を満たせる
- ✓本要素に分類される項目にチェックがつかないと、人を遠ざける要因となる

⇒ここが満たされないとそこに行こうと思わなくなる

まちなかの居心地の良さを測る指標（改訂版 ver.1.0）調査結果概要

■ 基礎データ

対象地名：	平和通買物公園（1条通（広場の場合） ～2条通）	計測範囲 - m	計測範囲：	58 m
対象地所在地	北海道旭川市	全体面積 - m	車道の幅員：	0 m
イベント名：	（共通）	歩道の幅員：	22 m	
		歩道を遮る車の出入口数	カ所	
		最寄り鉄道駅からの距離：	500 m	
		最寄りバス停からの距離：	0 m	
		車線数：	0 車線	
		最高速度：	-	
		ピーク時の車両交通量：	-	
		ピーク時の歩行者交通量：	-	

調査日時：	2023年8月24日
	木曜日
	15:10 ～ 15:20
天候：	（開始時） 晴れ （終了時） 晴れ
気温：	（開始時） 34 °C （終了時） 34 °C

治安情報	
近隣地区の交通事故件数：	-
近隣地区の犯罪発生件数件数：	-
備考：	

■ 人々の活動量

通行者数： 人

※ 通行者 = 滞在者以外の人

滞在者数： 人

※ 滞在者 = 3分以上、対象地にどまっていると思われる人

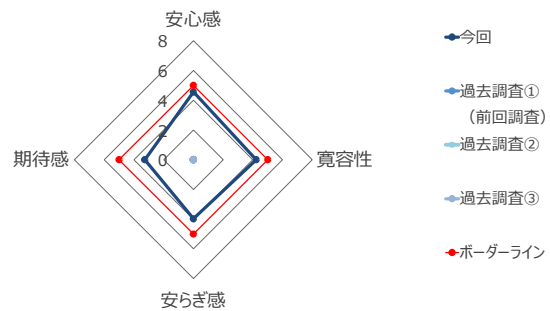
交流者数： 人

※ 交流者 = 二人以上で滞在していた人

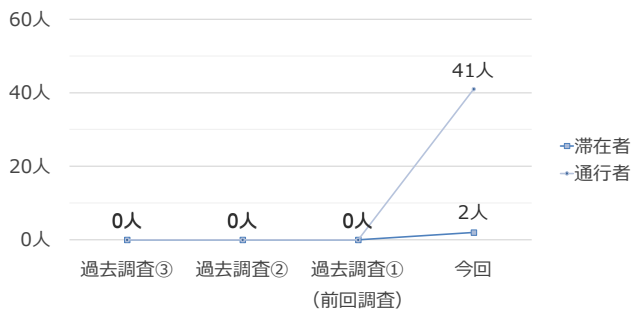
■ 過去調査結果との比較

	今回	過去調査① (前回)	過去調査②	過去調査③
調査年月日	2023/8/24			
滞在者数	2 人			
通行者数	41 人			
安心感	4.6			
寛容性	4.2			
安らぎ感	4.0			
期待感	3.3			

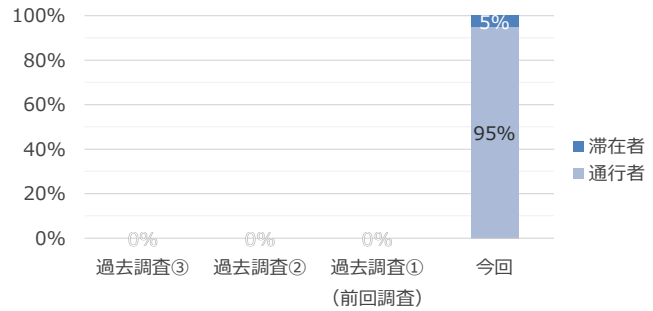
安心感・寛容性・安らぎ感・期待感（活動+主観）



滞在者・通行者数



滞在者・通行者割合

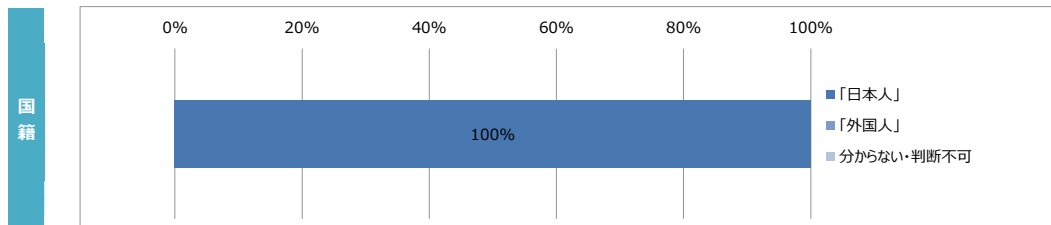
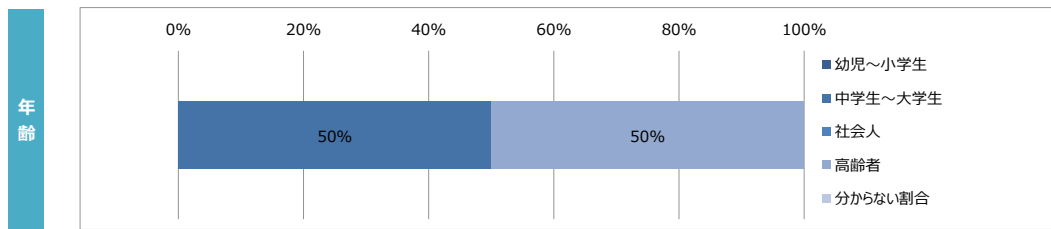
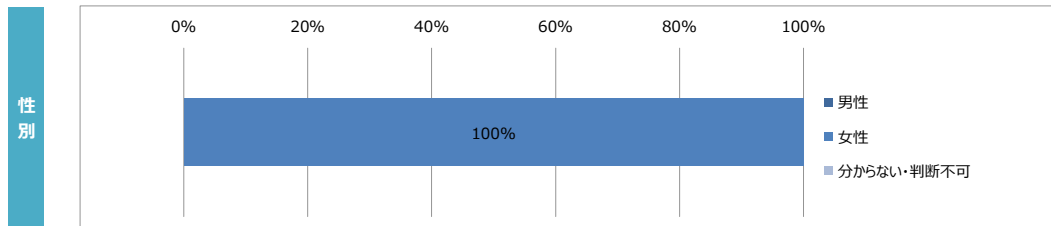
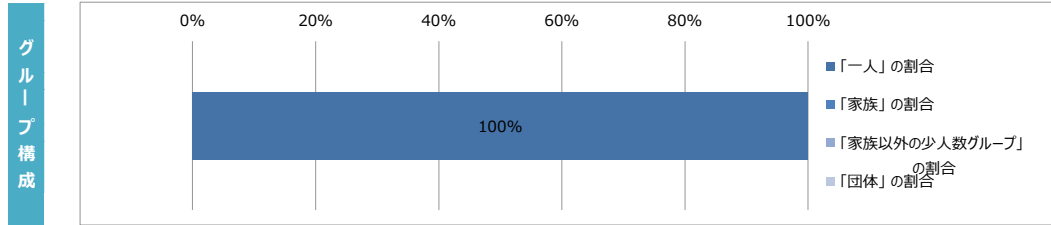


まちなかの居心地の良さを測る指標（改訂版 ver.1.0） 調査結果詳細 ①

滞在者の確認

A. 滞在者の量・多様性

滞在者数： 人 交流者数： 人



留意事項

- ※滞在者：3分以上、対象地にとどまっていると思われる人
- ※通行者：滞在者以外の人
- ※交流者：二人以上で滞在していた人
- ※割合値・平均値を用いている場合は、小数点以下を四捨五入により表示されます。

まちなかの居心地の良さを測る指標（改訂版 ver.1.0） 調査結果詳細 ②

通行者の確認

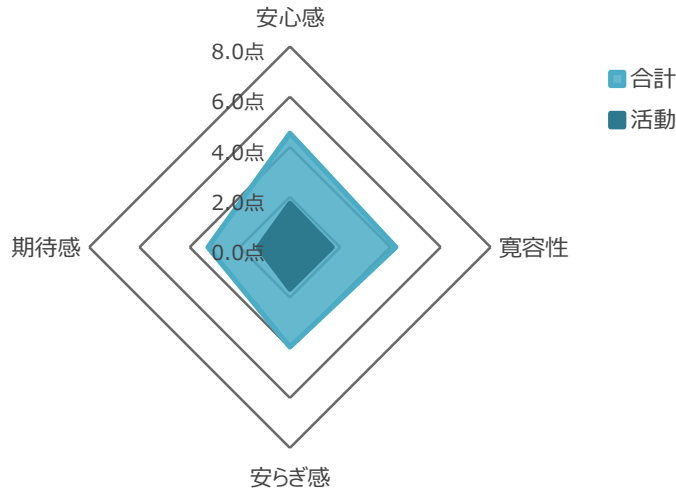
B. 通行者の量・多様性

通行者数： 人



まちなかの居心地の良さを測る指標（改訂版 ver.1.0） 調査結果詳細 ③

居心地の良さ確認結果（サマリー）



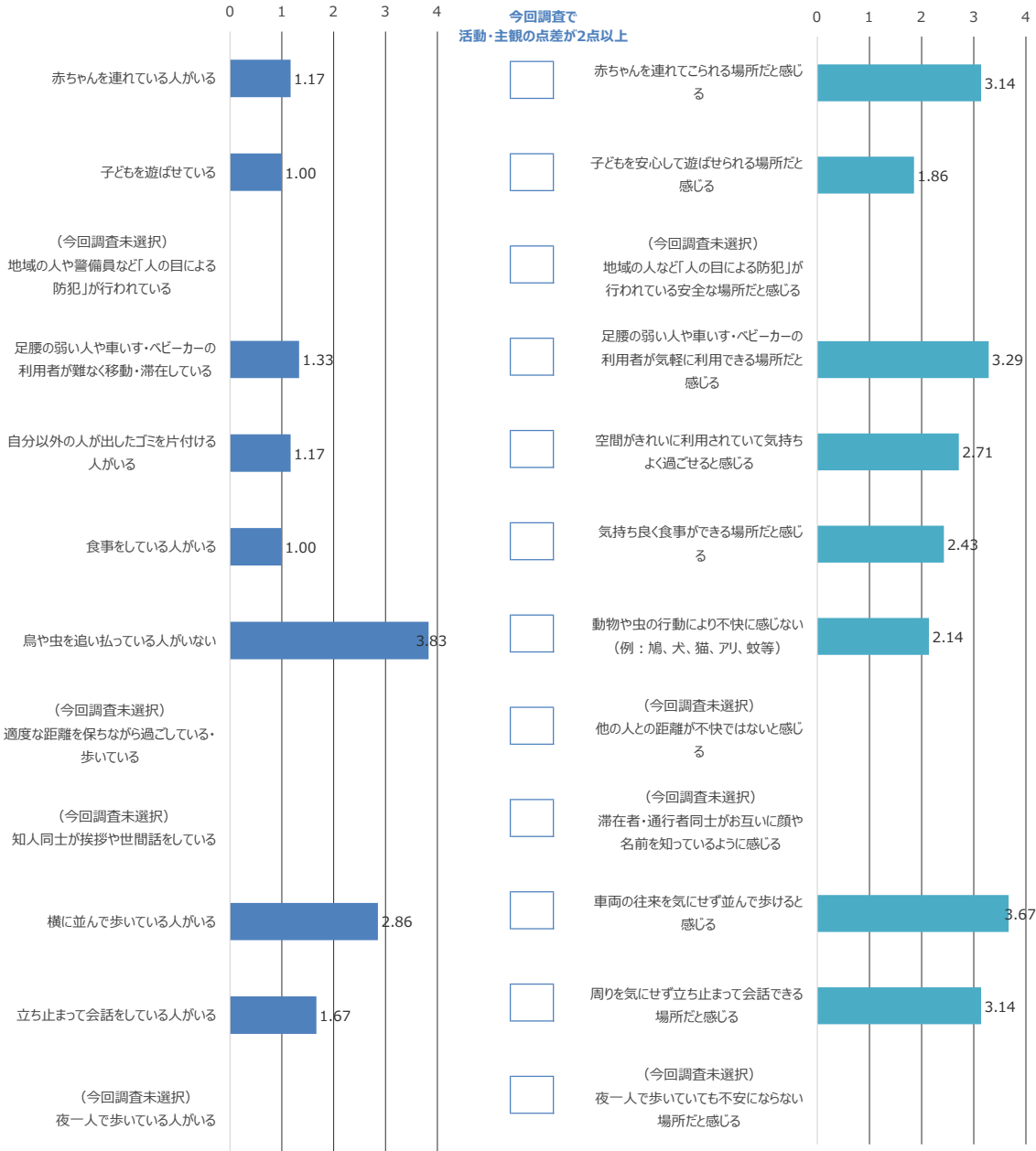
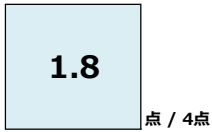
	活動	主観	合計
安心感	1.8 点 / 4点	2.8 点 / 4点	4.6 点 / 8点
寛容性	1.7 点 / 4点	2.5 点 / 4点	4.2 点 / 8点
安らぎ感	1.7 点 / 4点	2.3 点 / 4点	4.0 点 / 8点
期待感	1.3 点 / 4点	2.0 点 / 4点	3.3 点 / 8点

まちなかの居心地の良さを測る指標（改訂版 ver.1.0） 調査結果詳細 ④

安心感の確認

活動

主観

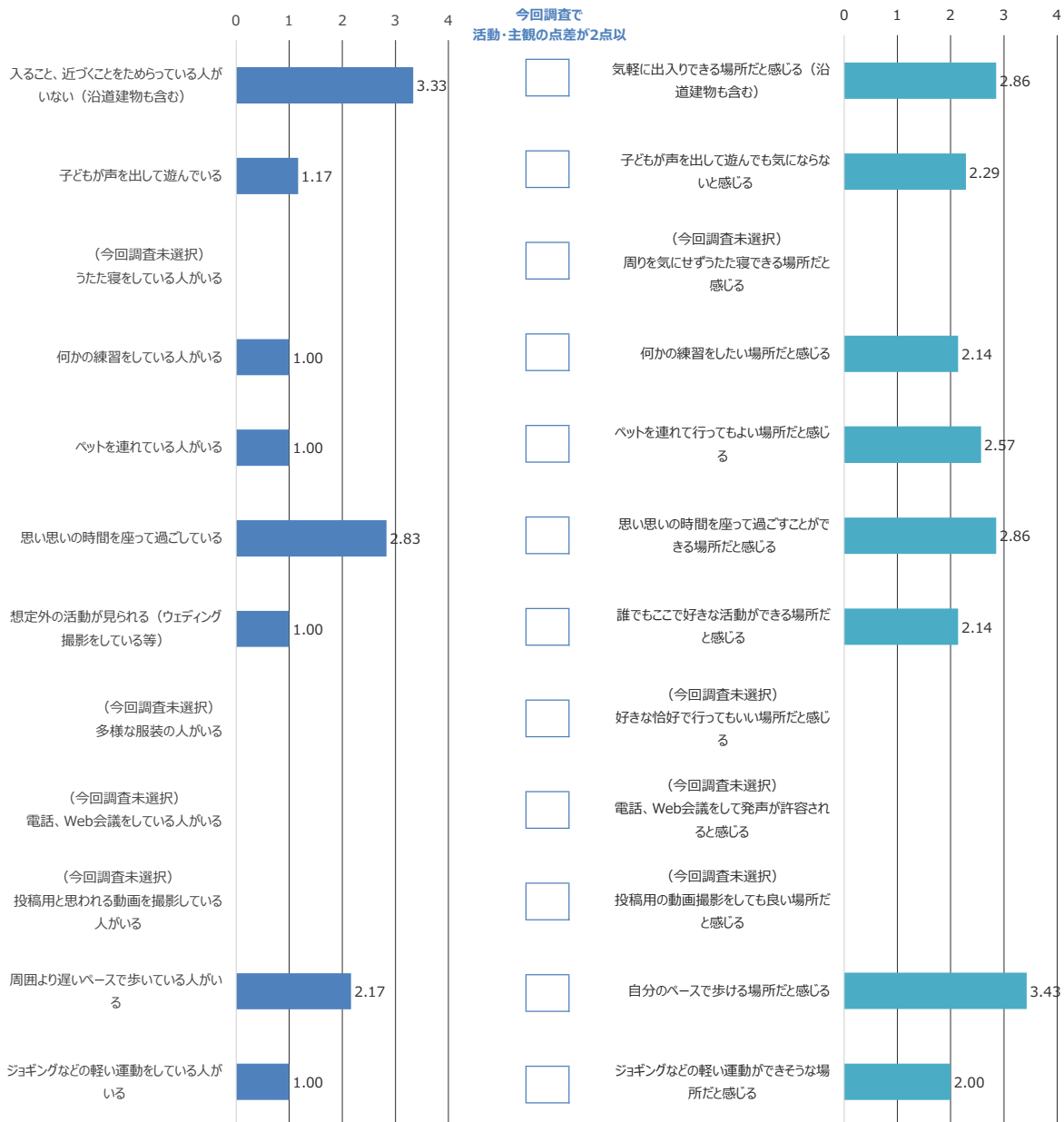
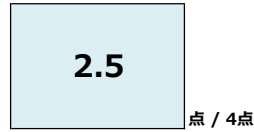
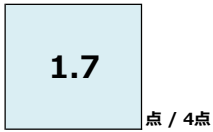


まちなかの居心地の良さを測る指標（改訂版 ver.1.0） 調査結果詳細 ⑤

寛容性の確認

活動

主観

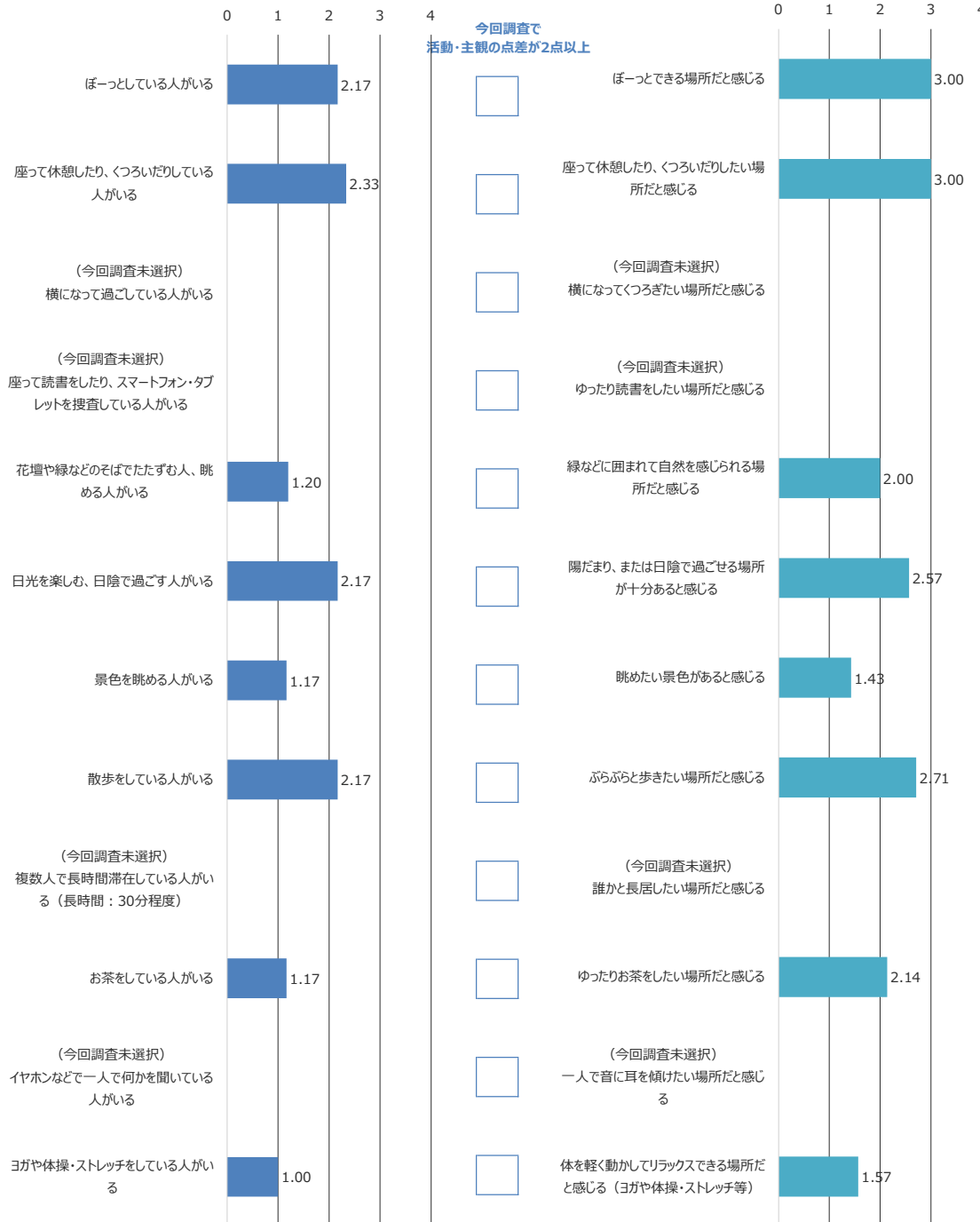
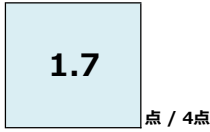


まちなかの居心地の良さを測る指標（改訂版 ver.1.0） 調査結果詳細 ⑥

安らぎ感の確認

活動

主観

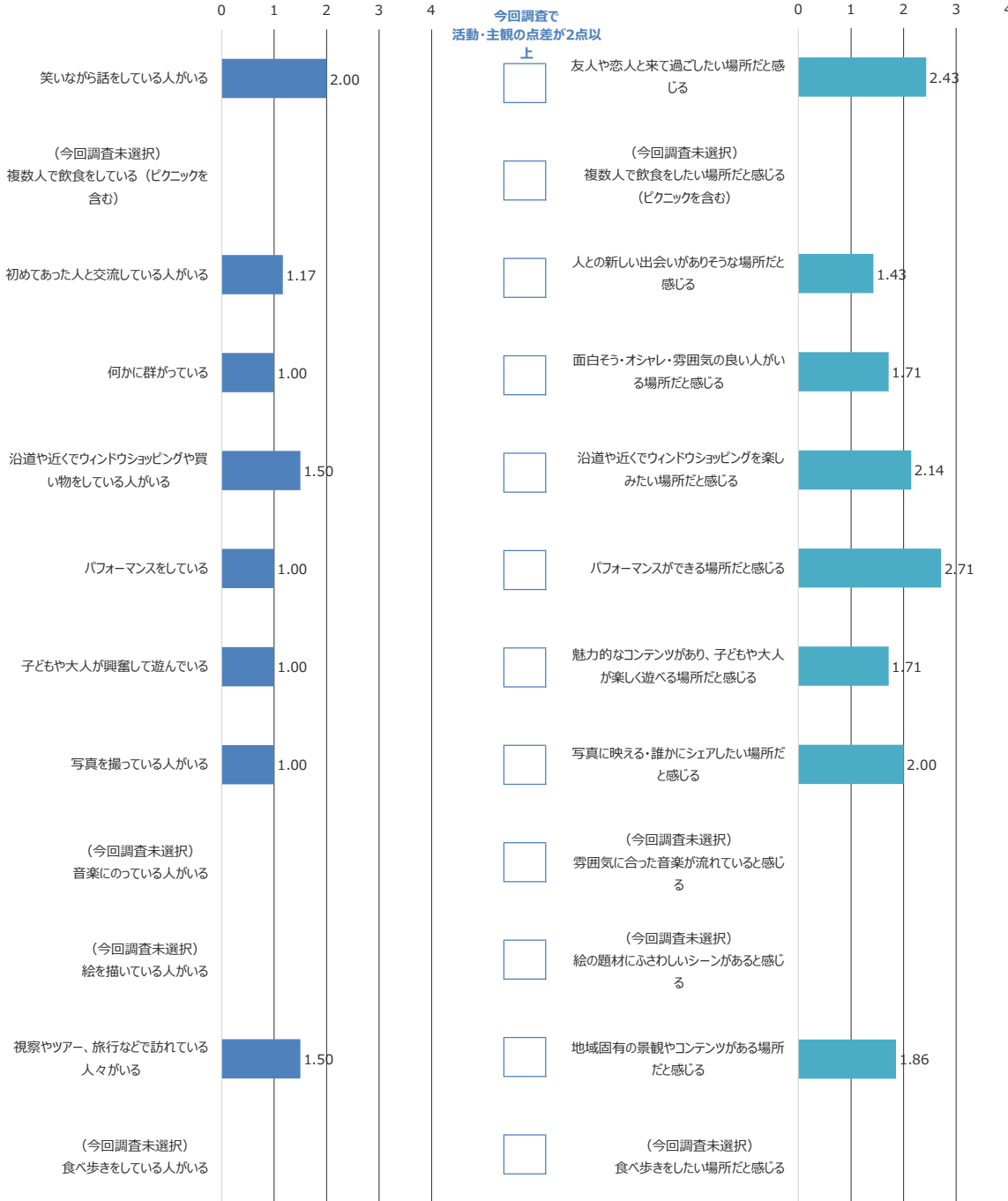
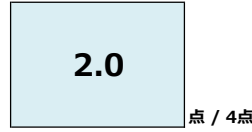
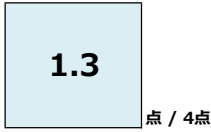


まちなかの居心地の良さを測る指標（改訂版 ver.1.0） 調査結果詳細 ⑦

期待感の確認

活動

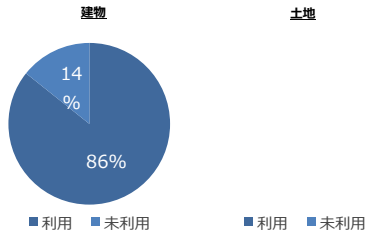
主観



まちなかの居心地の良さを測る指標（改訂版 ver.1.0） 調査結果詳細 ⑧

空間の状態確認結果A（沿道建物・土地状況）

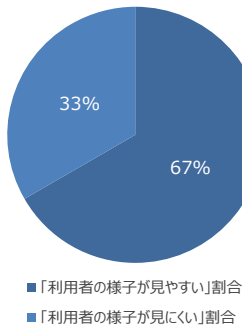
利用状況



交流誘発要素

建物外に滞留スペースがある	イベントを実施している
1	0

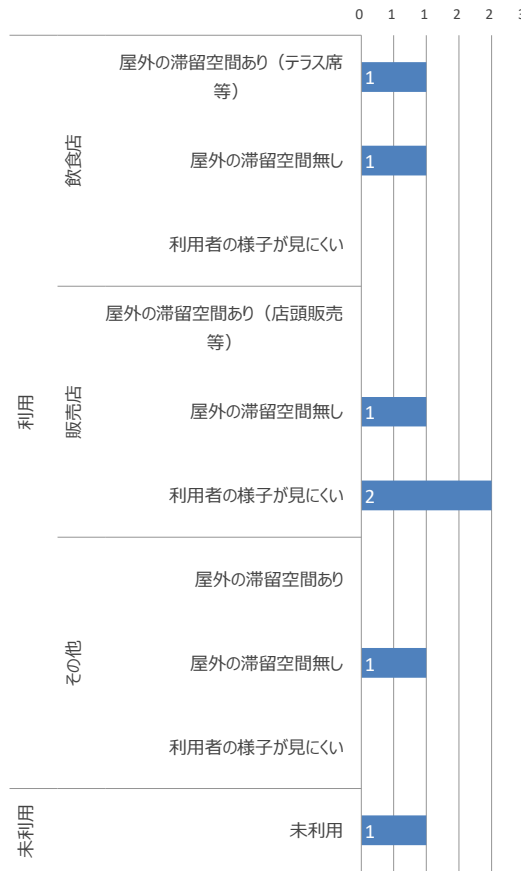
可視性（建物のみ）



備考

テスト

施設種別建物件数



土地利用件数

土地利用	0	0	0	1	1	1
利用						
未利用						

まちなかの居心地の良さを測る指標（改訂版 ver.1.0）調査結果詳細 ⑨

空間の状態確認結果B（機能・設え状況）

分類	#	項目	結果	分類	#	項目	結果
滞在のしやすさ	1	飲食物を買うことができる設備・場所がある	✓	景観・雰囲気	40	アート・展示空間が整備されている	
	2	給水・手洗いができる場所がある			41	電灯／樹木に、目にとまるような魅力的な装飾が設けられている	
	3	雨天時・災害時に避難できる場所がある	✓		42	管理の行き届いた植栽（植木・花壇等）が設けられている	✓
	4	トイレが設けられている	✓		43	錆び・破れ・落書き等がある広告物や看板がない	✓
	5	多目的トイレが整備されている			44	空中に電線がない	✓
	6	案内所・掲示板・デジタルサイネージ等がある			45	水の流れが設けられている	
	7	外国語の案内板が整備されている			46	歴史・伝統を感じる建物がある	
	8	近くに交番・警察署がある		47	伝統的なお店がある		
	9	人の活動エリアから隔離された場所に喫煙スペースがある		アクセス	48	近くに誰にでもすぐ使える駐輪場がある	✓
	10	荷物を預けられる場所がある			49	近くに誰にでもすぐ使える駐車場がある	✓
	11	イスやテーブルなどの設備に変換性がある	✓		50	近くに公共交通（駅・バス停）がある	✓
	12	座れる場がある	✓	その他	51	管理者が分かる掲示がある	
	13	自由に使えるテーブルがある	✓		52	運営主体や運営ルール明確になっている	
	14	ゴミ箱が設けられている			53	活動プログラムが実施され、適切な維持管理になっている	
	15	子ども用の遊具がある		自由記述	54	記載なし	—
	16	人が踏み込んで良い芝生が設けられている			55	記載なし	—
	17	建物外設置物（椅子・販売物等）の設置可能範囲が明確にされている			56	記載なし	—
	18	夜間照明設備が整備されている	✓		57	記載なし	—
	19	段差の無い導線が整備されている	✓		58	記載なし	—
	20	車いす利用者やベビーカー利用者の通行を妨げる障害物がない	✓				
	21	防犯カメラが設置されている					
	22	様々な目的で活用できるスペースがある（場を可変的に活用できる）	✓				
	23	体操や運動に利用可能な場がある					
	24	イベントを開催できるスペースがある	✓				
	25	Wi-Fi、電源が整備されている					
歩きやすさ	26	点字ブロックや音の鳴る信号がある	✓				
	27	車両進入防止設備が整備されている	✓				
	28	通路の表面にアスファルト以外の化粧材が整備されている	✓				
	29	歩行空間に建物等への車両進入口が設けられていない	✓				
	30	歩行中に足を止められる交差通路がない					
	31	歩行者専用道路になっている（曜日や時間に応じた一時的な指定も含む）	✓				
	32	車道と歩道が分かれている	✓				
	33	自動車レーンと歩道が分かれている					
	34	車両の速度を抑制する対策が講じられている（ゾーン30の指定、ハンブ、狭さく、シケン等）	—				

まちなかの居心地の良さを測る指標（改訂版 ver.1.0）調査結果概要

■ 基礎データ

対象地名：	緑橋通（2条通～3条通）	（広場の場合）	（ストリートの場合）
対象地所在地	北海道旭川市	計測範囲 - m	計測範囲： 60 m
イベント名：	（共通）	全体面積 - m ²	車道の幅員： 18.5 m
		最寄り鉄道駅からの距離： 500 m	歩道の幅員： 10.5 m
		最寄りバス停からの距離： 0 m	歩道を遮る車の出入り口数 - カ所
		車線数： 4 車線	
		最高速度： -	
		ピーク時の車両交通量： -	
		ピーク時の歩行者交通量： -	

調査日時：	2023年8月24日
	木曜日
	15:30 ~ 15:40
天候：	（開始時） 晴れ （終了時） 晴れ
気温：	（開始時） 33℃ （終了時） 33℃

治安情報	
近隣地区の交通事故件数：	-
近隣地区の犯罪発生件数件数：	-
備考：	0℃

■ 人々の活動量

通行者数： 人

※ 通行者 = 滞在者以外の人

滞在者数： 人

※ 滞在者 = 3分以上、対象地にどまっていると思われる人

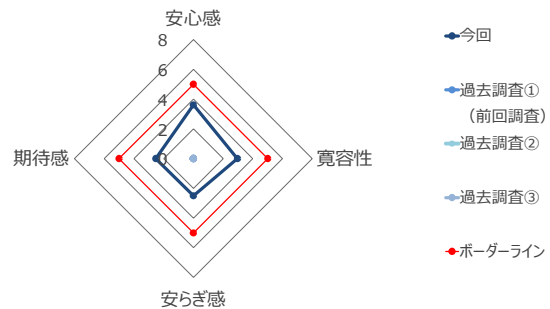
交流者数： 人

※ 交流者 = 二人以上で滞在していた人

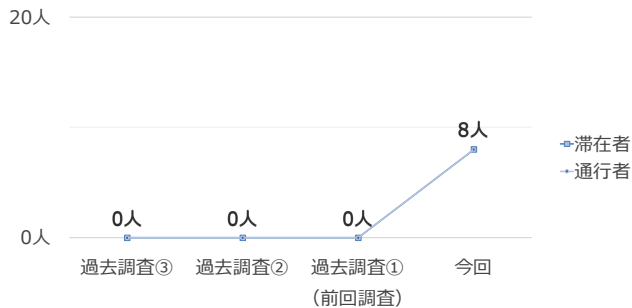
■ 過去調査結果との比較

	今回	過去調査① (前回)	過去調査②	過去調査③
調査年月日	2023/8/24			
滞在者数	8 人			
通行者数	8 人			
安心感	3.6			
寛容性	3.0			
安らぎ感	2.5			
期待感	2.5			

安心感・寛容性・安らぎ感・期待感（活動+主観）



滞在者・通行者数



滞在者・通行者割合

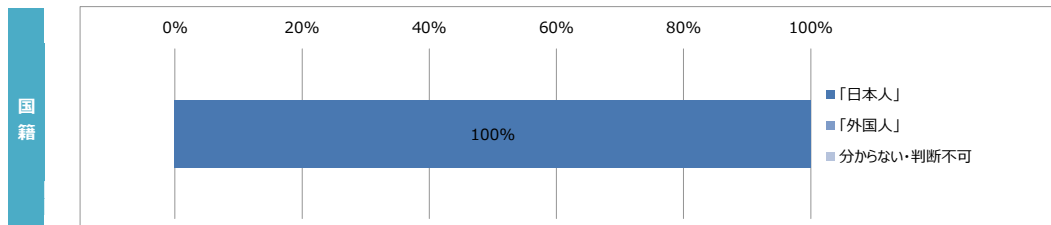
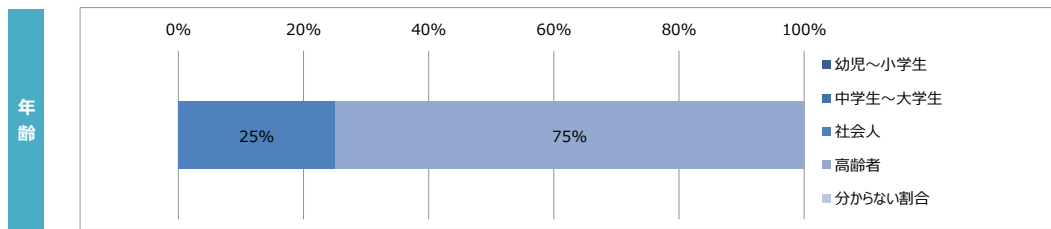
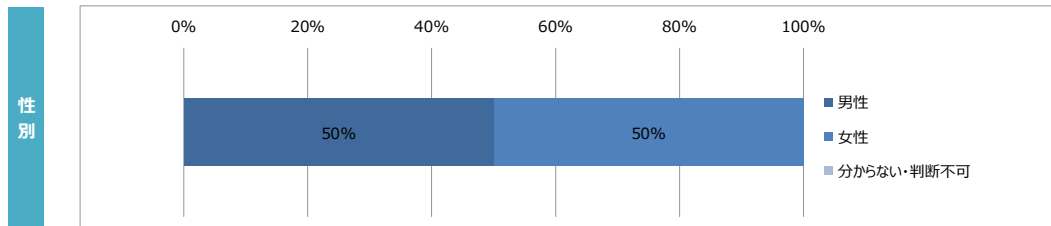
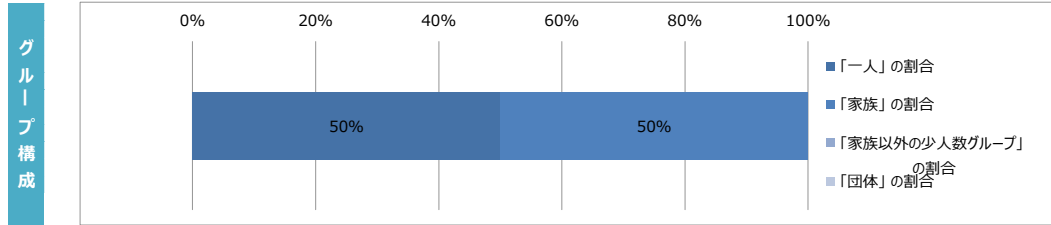


まちなかの居心地の良さを測る指標（改訂版 ver.1.0） 調査結果詳細 ①

滞在者の確認

A. 滞在者の量・多様性

滞在者数： 人 交流者数： 人



留意事項

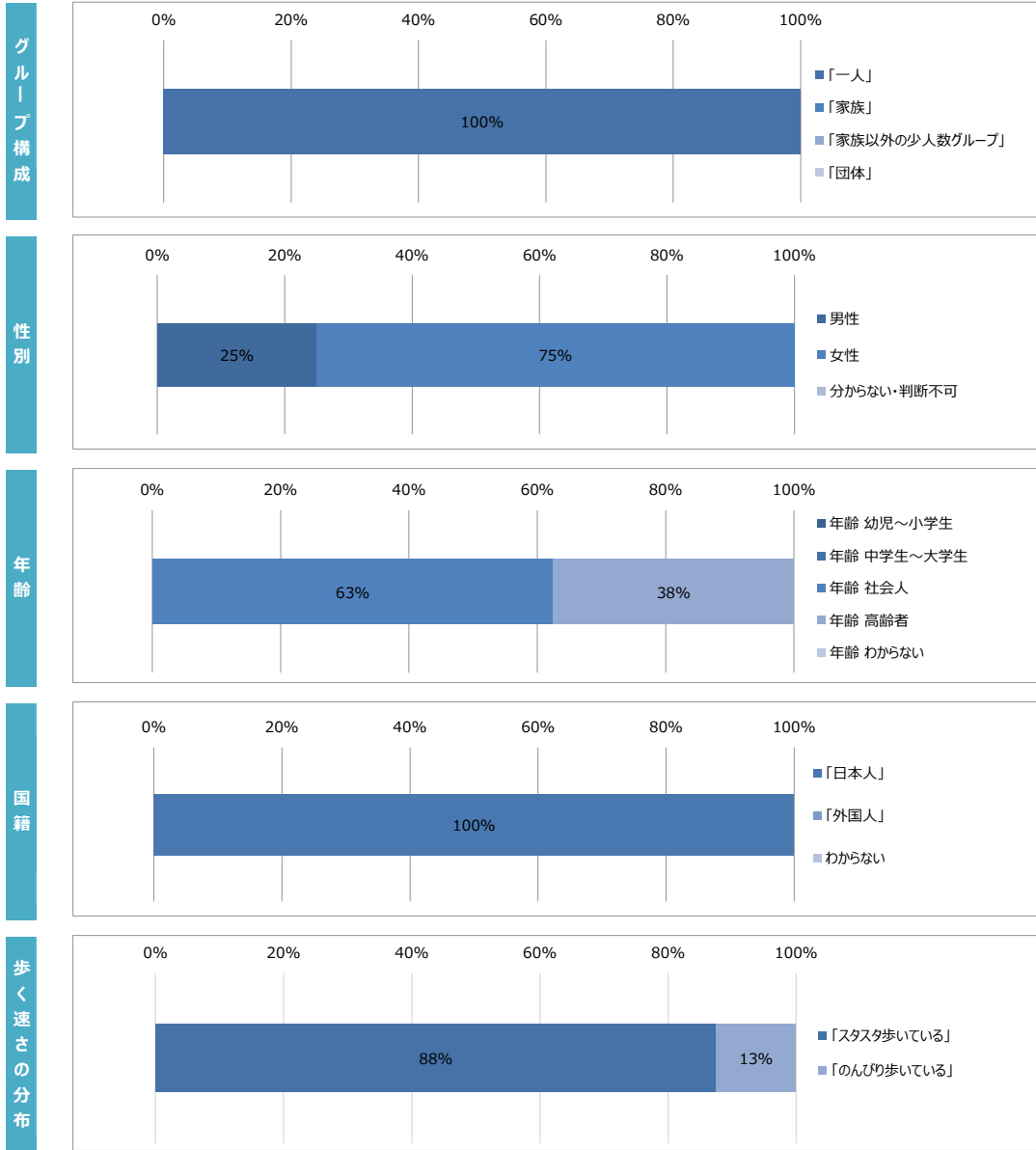
- ※滞在者：3分以上、対象地にとどまっていると思われる人
- ※通行者：滞在者以外の人
- ※交流者：二人以上で滞在していた人
- ※割合値・平均値を用いている場合は、小数点以下を四捨五入により表示されます。

まちなかの居心地の良さを測る指標（改訂版 ver.1.0） 調査結果詳細 ②

通行者の確認

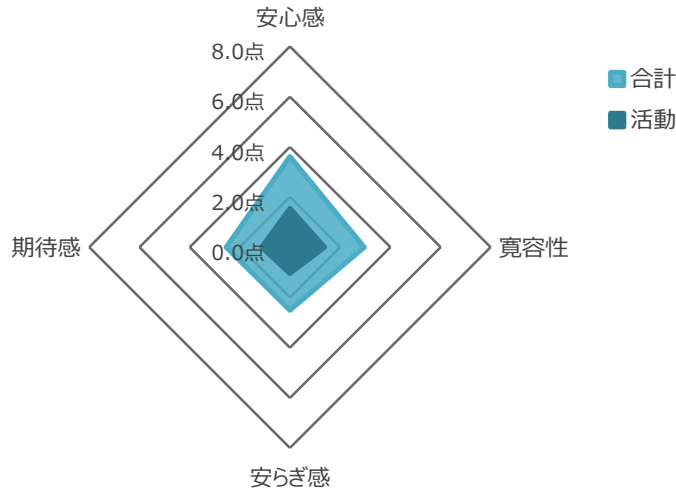
B. 通行者の量・多様性

通行者数： 人



まちなかの居心地の良さを測る指標（改訂版 ver.1.0） 調査結果詳細 ③

居心地の良さ確認結果（サマリー）



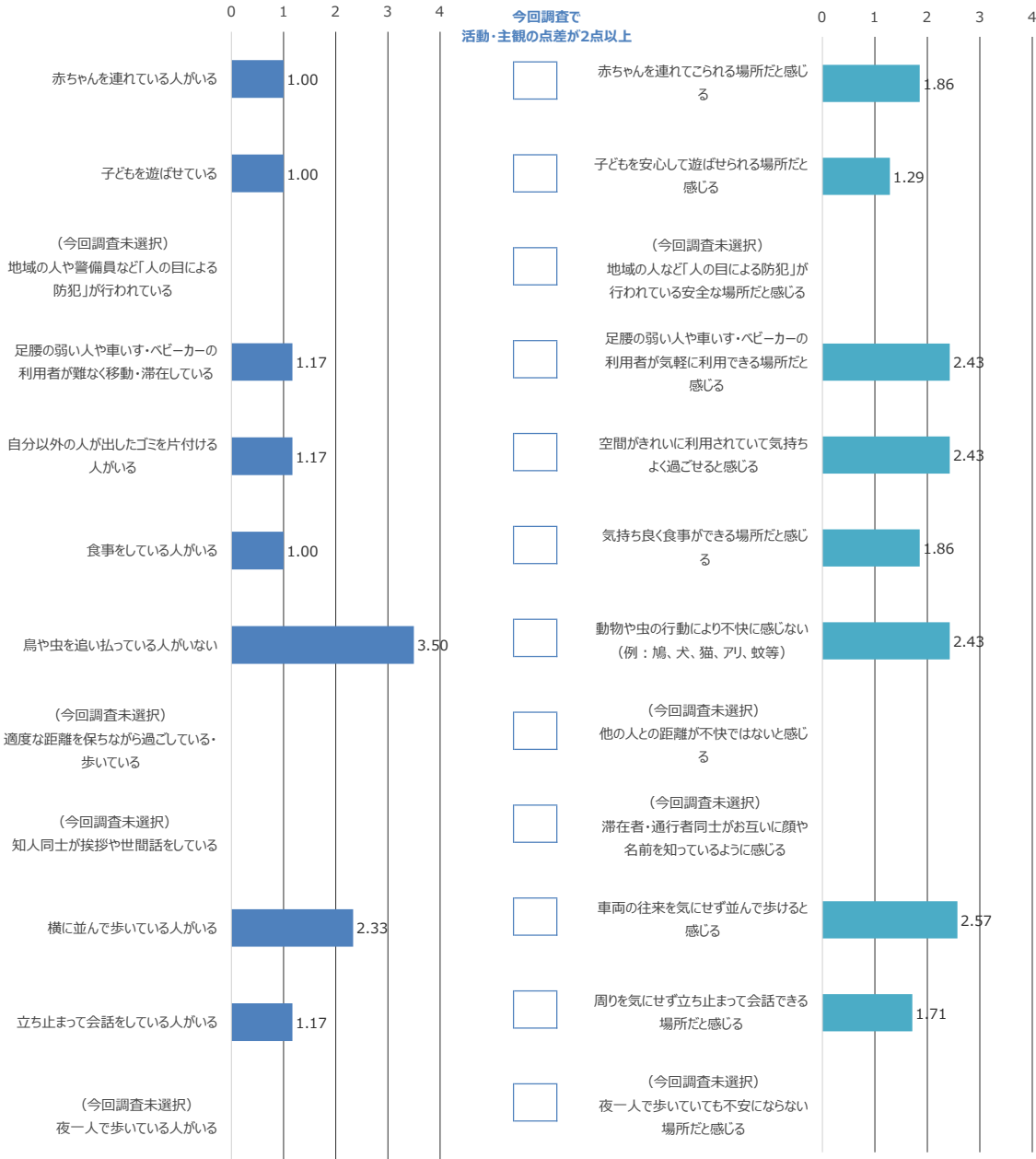
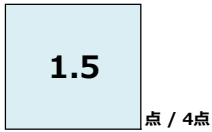
	活動	主観	合計
安心感	1.5 点 / 4点	2.1 点 / 4点	3.6 点 / 8点
寛容性	1.4 点 / 4点	1.6 点 / 4点	3.0 点 / 8点
安らぎ感	1.0 点 / 4点	1.5 点 / 4点	2.5 点 / 8点
期待感	1.1 点 / 4点	1.4 点 / 4点	2.5 点 / 8点

まちなかの居心地の良さを測る指標（改訂版 ver.1.0） 調査結果詳細 ④

安心感の確認

活動

主観

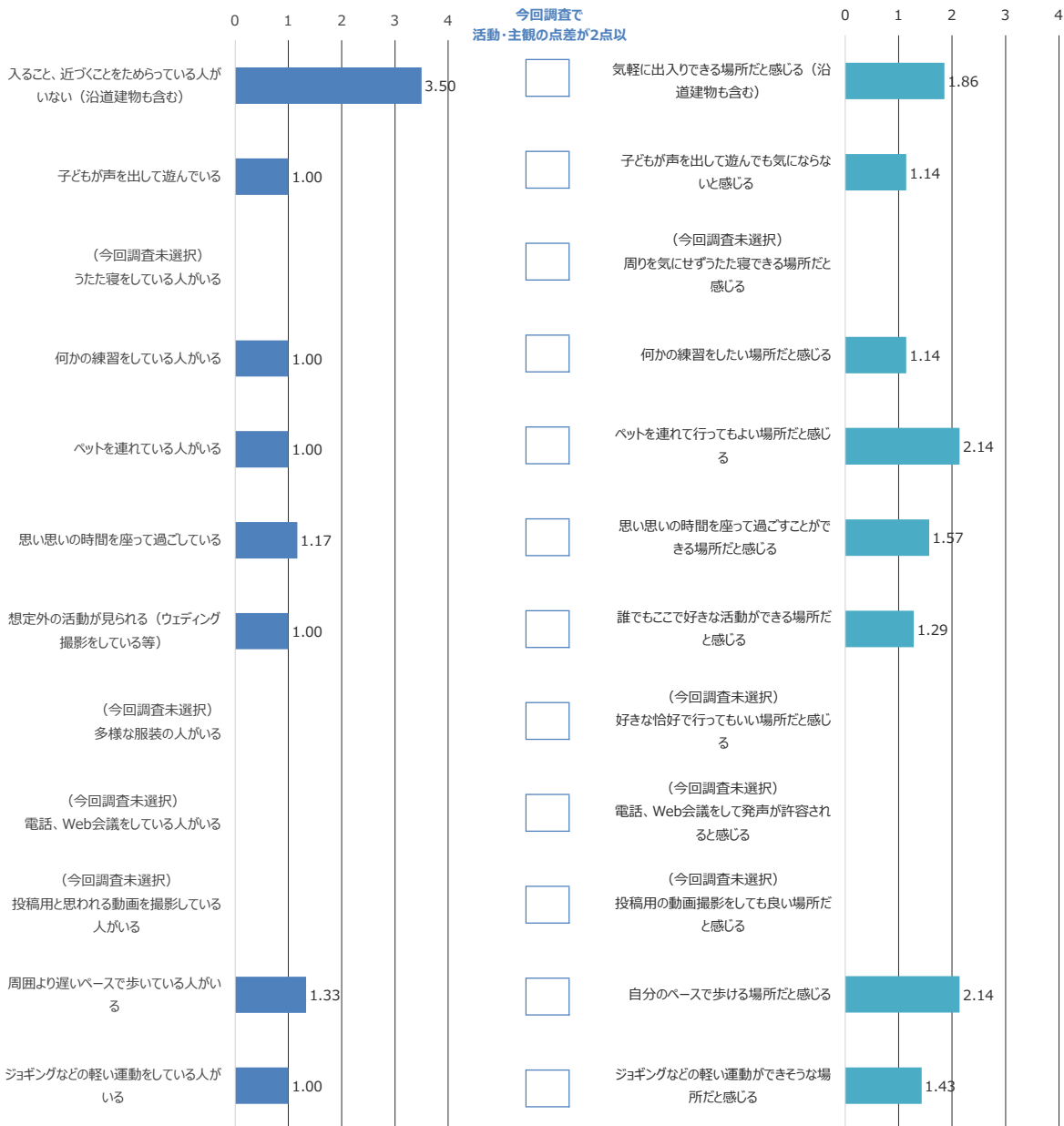
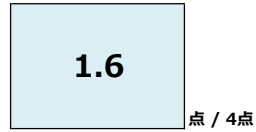
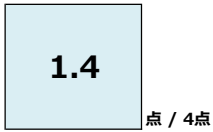


まちなかの居心地の良さを測る指標（改訂版 ver.1.0） 調査結果詳細 ⑤

寛容性の確認

活動

主観

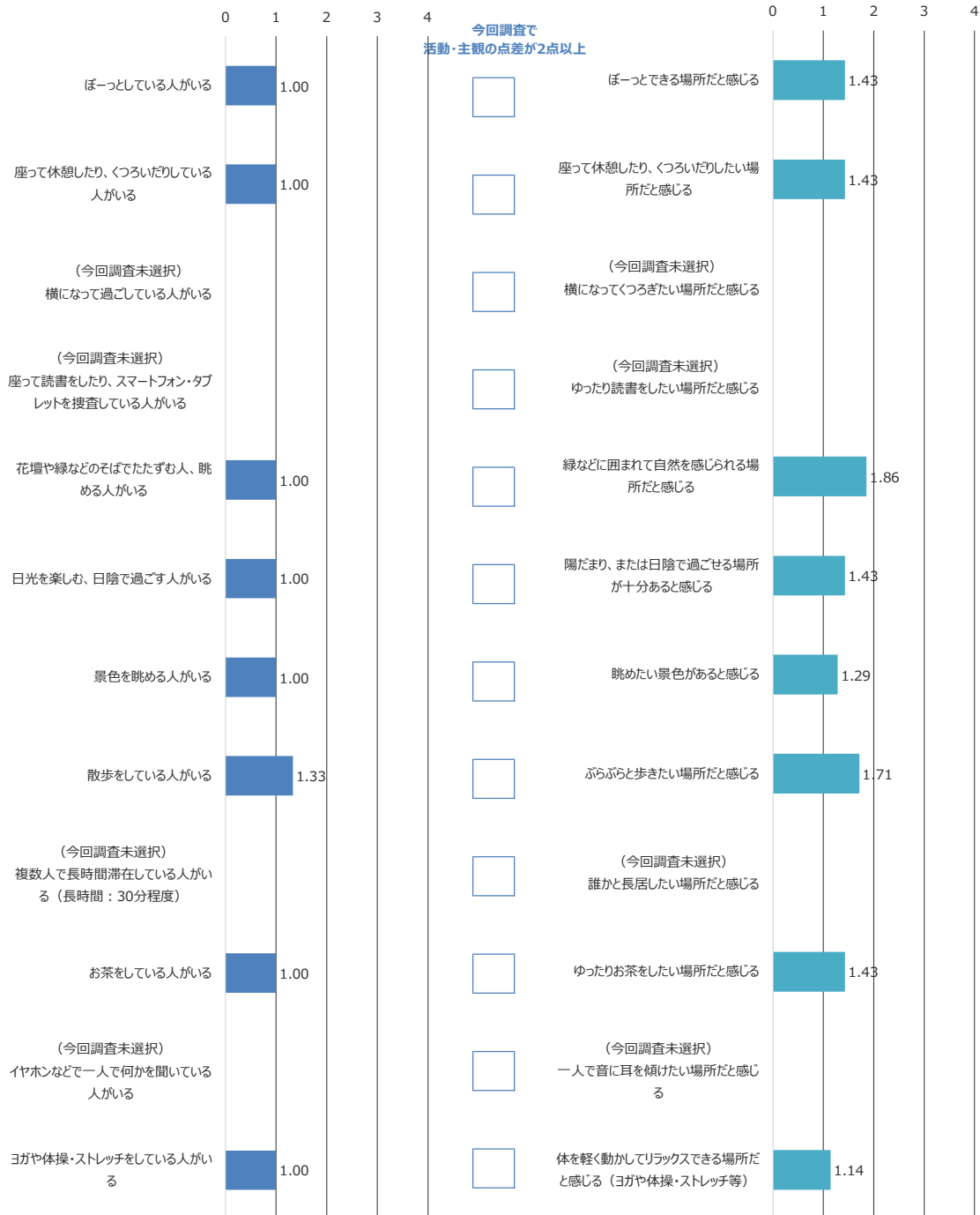
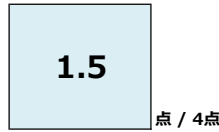
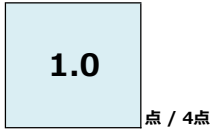


まちなかの居心地の良さを測る指標（改訂版 ver.1.0） 調査結果詳細 ⑥

安らぎ感の確認

活動

主観

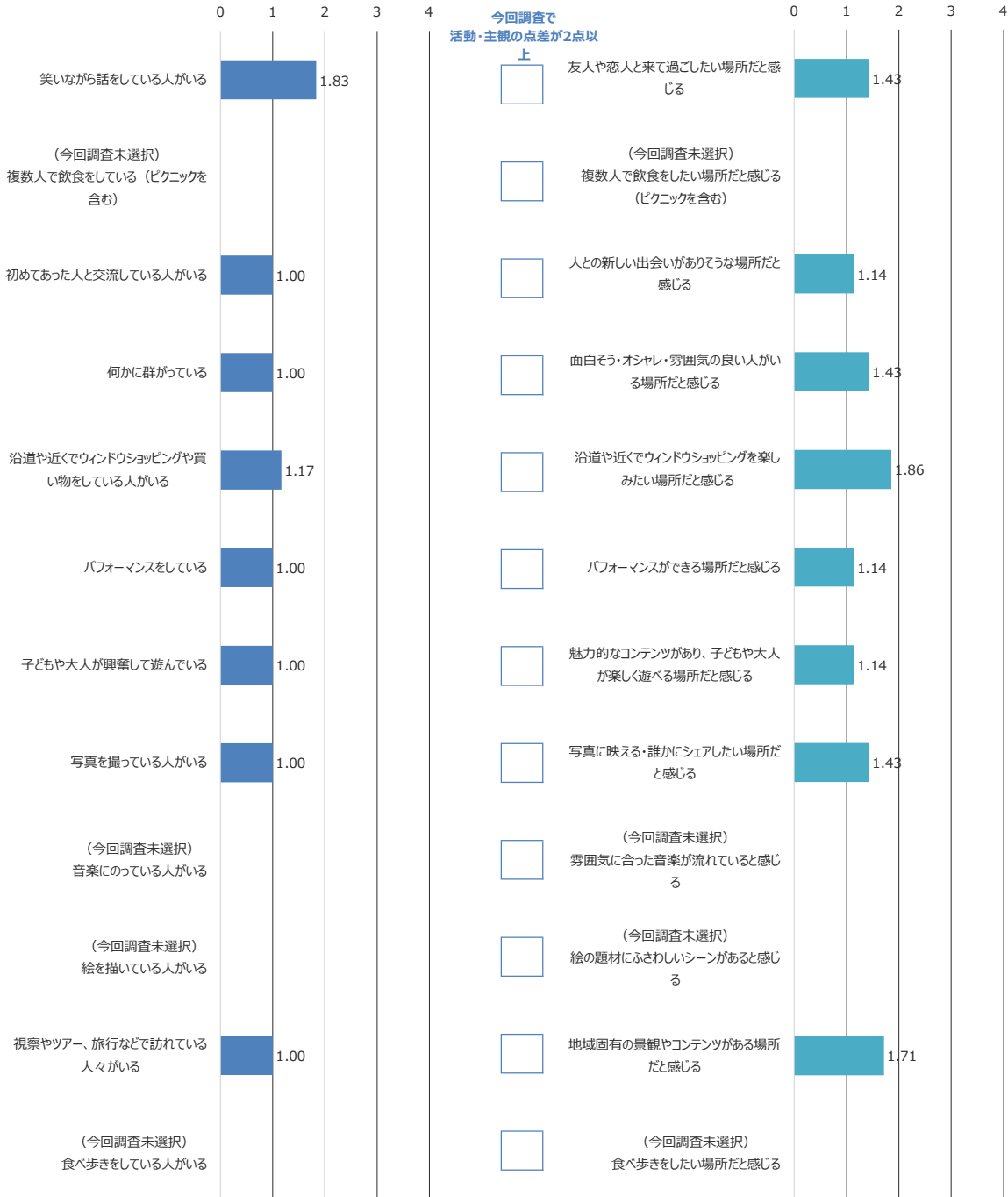
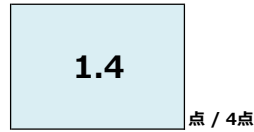
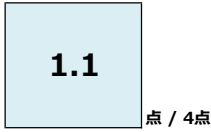


まちなかの居心地の良さを測る指標（改訂版 ver.1.0） 調査結果詳細 ⑦

期待感の確認

活動

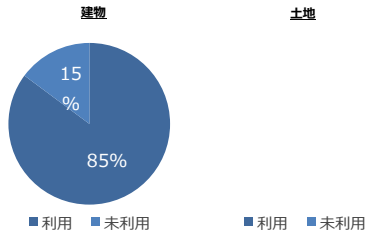
主観



まちなかの居心地の良さを測る指標（改訂版 ver.1.0） 調査結果詳細 ⑧

空間の状態確認結果A（沿道建物・土地状況）

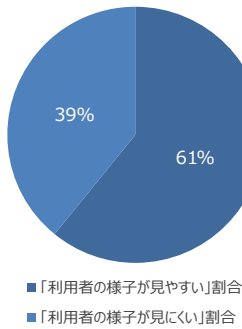
利用状況



交流誘発要素

建物外に滞留スペースがある	イベントを実施している
2	0

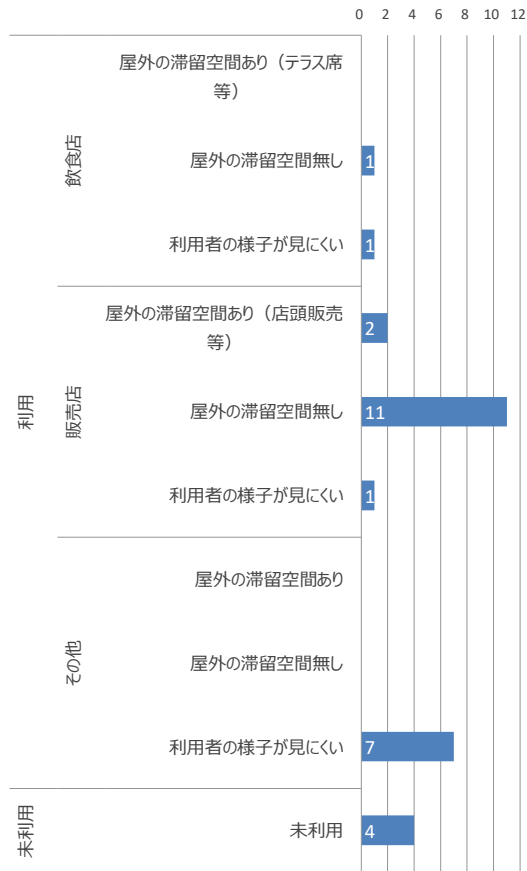
可視性（建物のみ）



備考

テスト

施設種別建物件数



土地利用件数

土地利用状況	0	0	0	1	1	1
利用	0	0	0	1	1	1
未利用	0	0	0	0	0	0

まちなかの居心地の良さを測る指標（改訂版 ver.1.0）調査結果詳細 ⑨

空間の状態確認結果B（機能・設え状況）

分類	#	項目	結果	分類	#	項目	結果
滞在のしやすさ	1	飲食物を買うことができる設備・場所がある		景観・雰囲気	40	アート・展示空間が整備されている	
	2	給水・手洗いができる場所がある			41	電灯／樹木に、目にとまるような魅力的な装飾が設けられている	
	3	雨天時・災害時に避難できる場所がある	✓		42	管理の行き届いた植栽（植木・花壇等）が設けられている	✓
	4	トイレが設けられている			43	錆び・破れ・落書き等がある広告物や看板がない	
	5	多目的トイレが整備されている			44	空中に電線がない	✓
	6	案内所・掲示板・デジタルサイネージ等がある			45	水の流れが設けられている	
	7	外国語の案内板が整備されている			46	歴史・伝統を感じる建物がある	
	8	近くに交番・警察署がある		47	伝統的なお店がある	✓	
	9	人の活動エリアから隔離された場所に喫煙スペースがある		アクセス	48	近くに誰にでもすぐ使える駐輪場がある	
	10	荷物を預けられる場所がある			49	近くに誰にでもすぐ使える駐車場がある	✓
	11	イスやテーブルなどの設備に変換性がある			50	近くに公共交通（駅・バス停）がある	✓
	12	座れる場がある		その他	51	管理者が分かる掲示がある	
	13	自由に使えるテーブルがある			52	運営主体や運営ルール明確になっている	
	14	ゴミ箱が設けられている			53	活動プログラムが実施され、適切な維持管理になっている	—
	15	子ども用の遊具がある		自由記述	54	記載なし	—
	16	人が踏み込んで良い芝生が設けられている			55	記載なし	—
	17	建物外設置物（椅子・販売物等）の設置可能範囲が明確にされている			56	記載なし	—
	18	夜間照明設備が整備されている	✓		57	記載なし	—
	19	段差の無い導線が整備されている			58	記載なし	—
	20	車いす利用者やベビーカー利用者の通行を妨げる障害物がない	✓				
	21	防犯カメラが設置されている					
	22	様々な目的で活用できるスペースがある（場を可変的に活用できる）					
	23	体操や運動に利用可能な場がある					
	24	イベントを開催できるスペースがある					
	25	Wi-Fi、電源が整備されている					
歩きやすさ	26	点字ブロックや音の鳴る信号がある	✓				
	27	車両進入防止設備が整備されている	—				
	28	通路の表面にアスファルト以外の化粧材が整備されている	✓				
	29	歩行空間に建物等への車両進入口が設けられていない	✓				
	30	歩行中に足を止められる交差通路がない					
	31	歩行者専用道路になっている（曜日や時間に応じた一時的な指定も含む）					
	32	車道と歩道が分かれている	✓				
	33	自動車レーンと歩道が分かれている					
	34	車両の速度を抑制する対策が講じられている（ゾーン30の指定、ハンブ、狭さく、シケン等）	—				

まちなかの居心地の良さを測る指標（改訂版 ver.1.0）調査結果概要

■ 基礎データ

対象地名：	旭川駅南広場	(広場の場合)	(ストリートの場合)
対象地所在地	北海道旭川市	計測範囲 21,118 m ²	計測範囲： - m
イベント名：		全体面積 m ²	車道の幅員： - m
		(共通)	歩道の幅員： - m
		最寄り鉄道駅からの距離： 0 m	歩道を遮る車の出入り口数 - カ所
		最寄りバス停からの距離： -	
		車線数： -	
		最高速度： -	
		ピーク時の車両交通量： -	
		ピーク時の歩行者交通量： -	

調査日時：	2023年8月24日	
	木曜日	
	14:45 ~ 15:00	
天気：	(開始時) 晴れ	(終了時) 晴れ
気温：	(開始時) 34℃	(終了時) 34℃

治安情報	
近隣地区の交通事故件数：	-
近隣地区の犯罪発生件数：	-
備考：	0℃

■ 人々の活動量

通行者数： 人

※ 通行者 = 滞在者以外の人

滞在者数： 人

※ 滞在者 = 3分以上、対象地にどまっていると思われる人

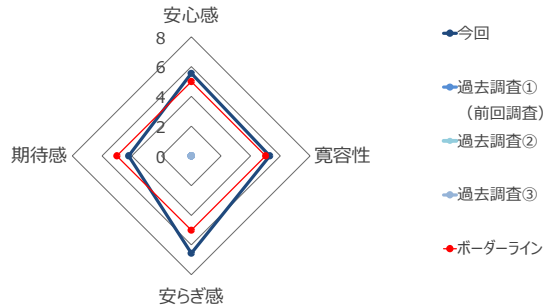
交流者数： 人

※ 交流者 = 二人以上で滞在していた人

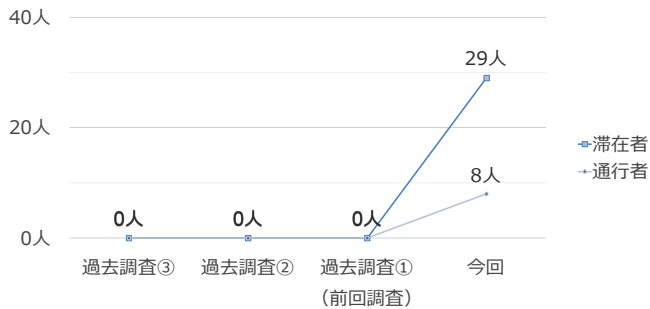
■ 過去調査結果との比較

	今回	過去調査① (前回)	過去調査②	過去調査③
調査年月日	2023/8/24			
滞在者数	29人			
通行者数	8人			
安心感	5.6			
寛容性	5.3			
安らぎ感	6.6			
期待感	4.2			

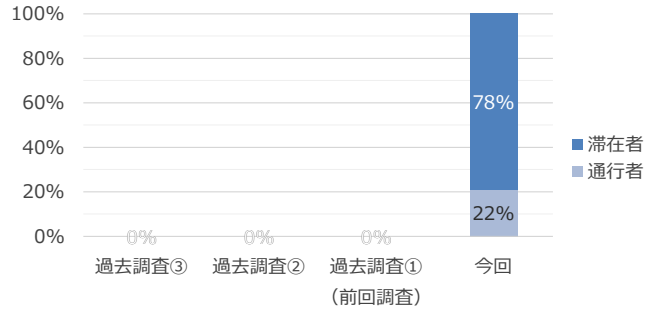
安心感・寛容性・安らぎ感・期待感（活動+主観）



滞在者・通行者数



滞在者・通行者割合

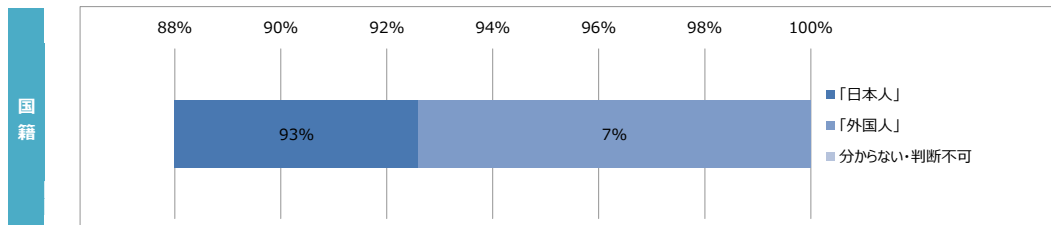
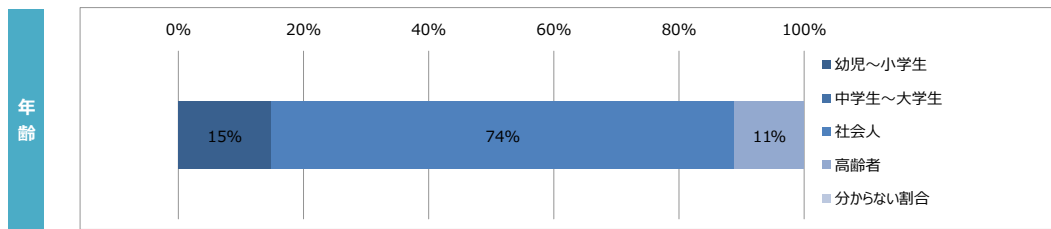
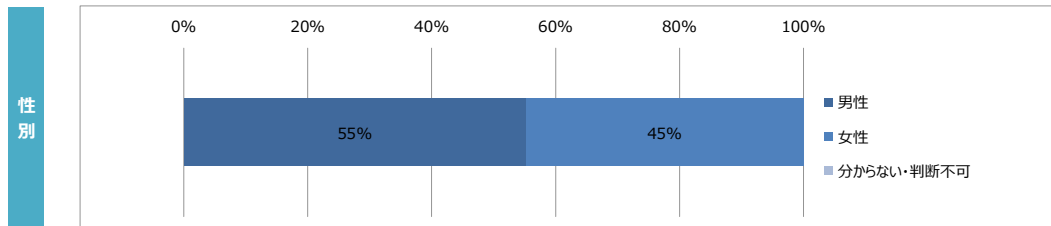
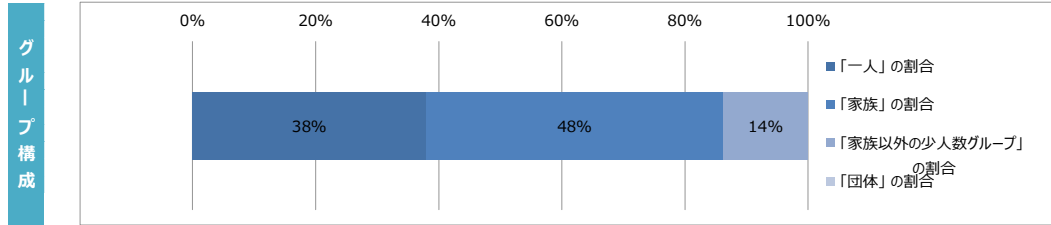


まちなかの居心地の良さを測る指標（改訂版 ver.1.0） 調査結果詳細 ①

滞在者の確認

A. 滞在者の量・多様性

滞在者数： **29** 人 交流者数： **18** 人



留意事項

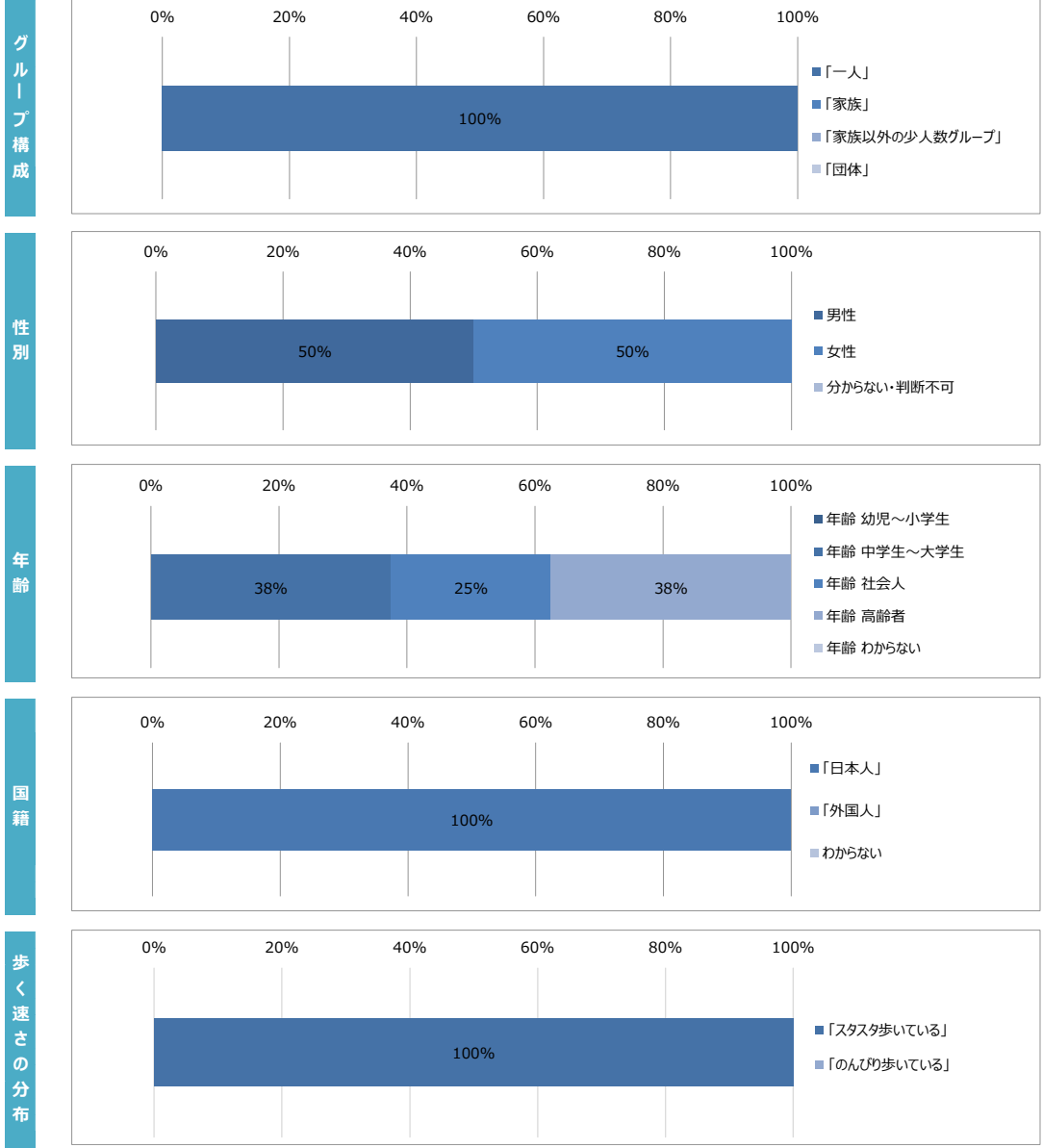
- ※滞在者：3分以上、対象地にとどまっていると思われる人
- ※通行者：滞在者以外の人
- ※交流者：二人以上で滞在していた人
- ※割合値・平均値を用いている場合は、小数点以下を四捨五入により表示されます。

まちなかの居心地の良さを測る指標（改訂版 ver.1.0） 調査結果詳細 ②

通行者の確認

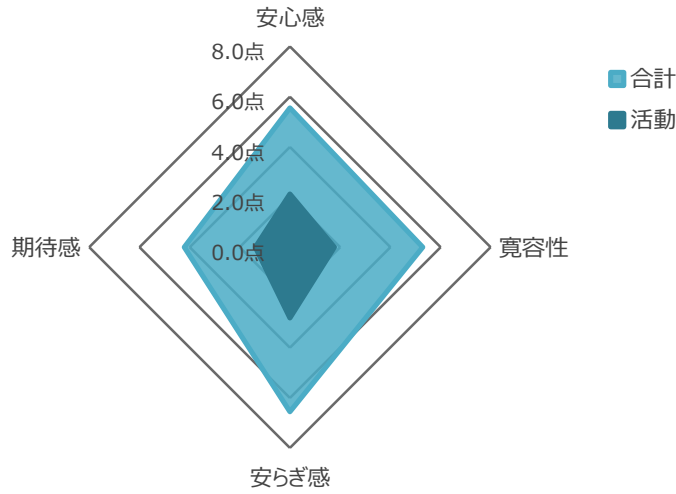
B. 通行者の量・多様性

通行者数： 8 人



まちなかの居心地の良さを測る指標（改訂版 ver.1.0） 調査結果詳細 ③

居心地の良さ確認結果（サマリー）



	活動	主観	合計
安心感	2.1 点 / 4点	3.4 点 / 4点	5.6 点 / 8点
寛容性	1.8 点 / 4点	3.5 点 / 4点	5.3 点 / 8点
安らぎ感	2.8 点 / 4点	3.7 点 / 4点	6.6 点 / 8点
期待感	1.4 点 / 4点	2.8 点 / 4点	4.2 点 / 8点

まちなかの居心地の良さを測る指標（改訂版 ver.1.0） 調査結果詳細 ④

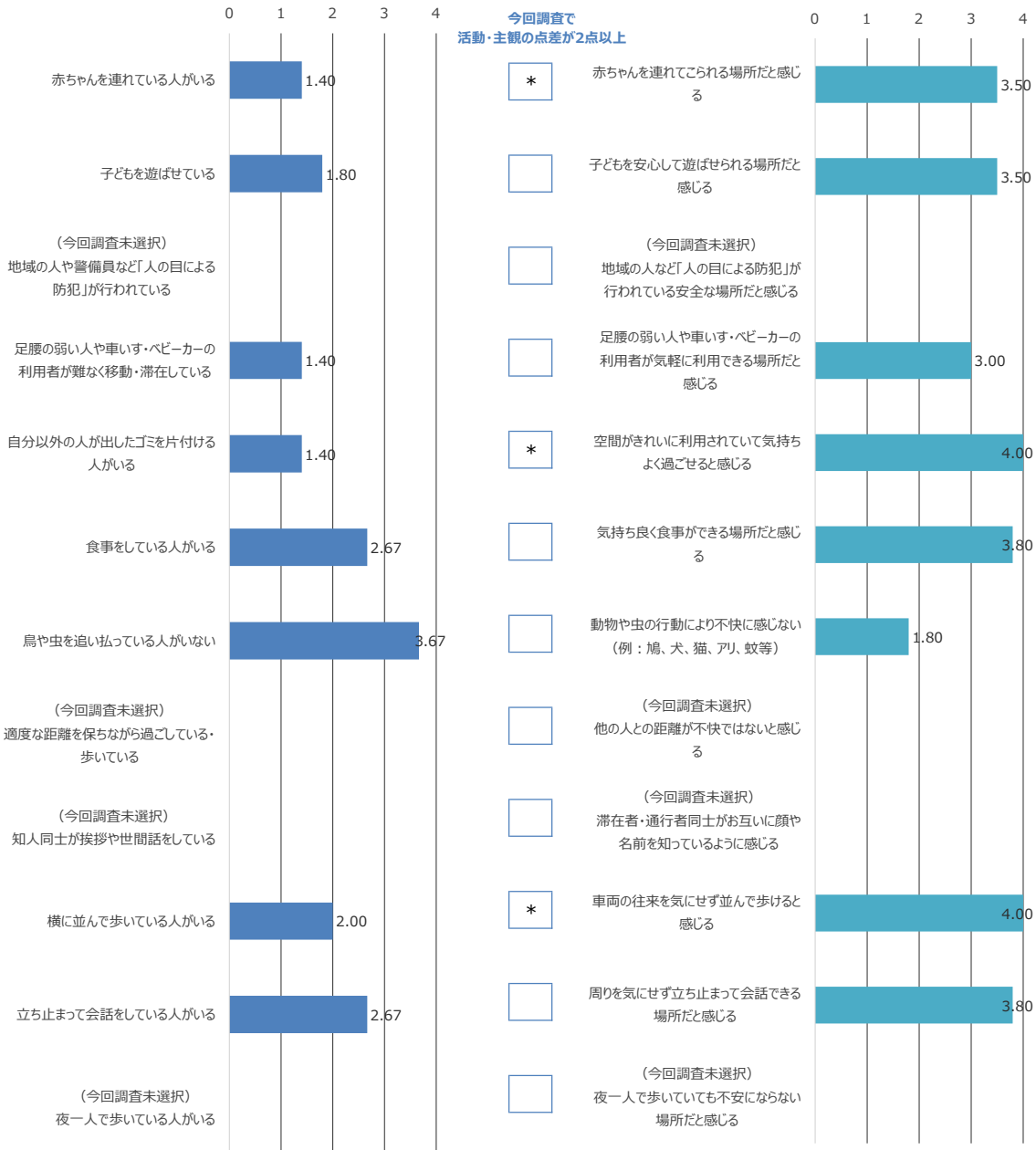
安心感の確認

活動

主観

2.1
点 / 4点

3.4
点 / 4点

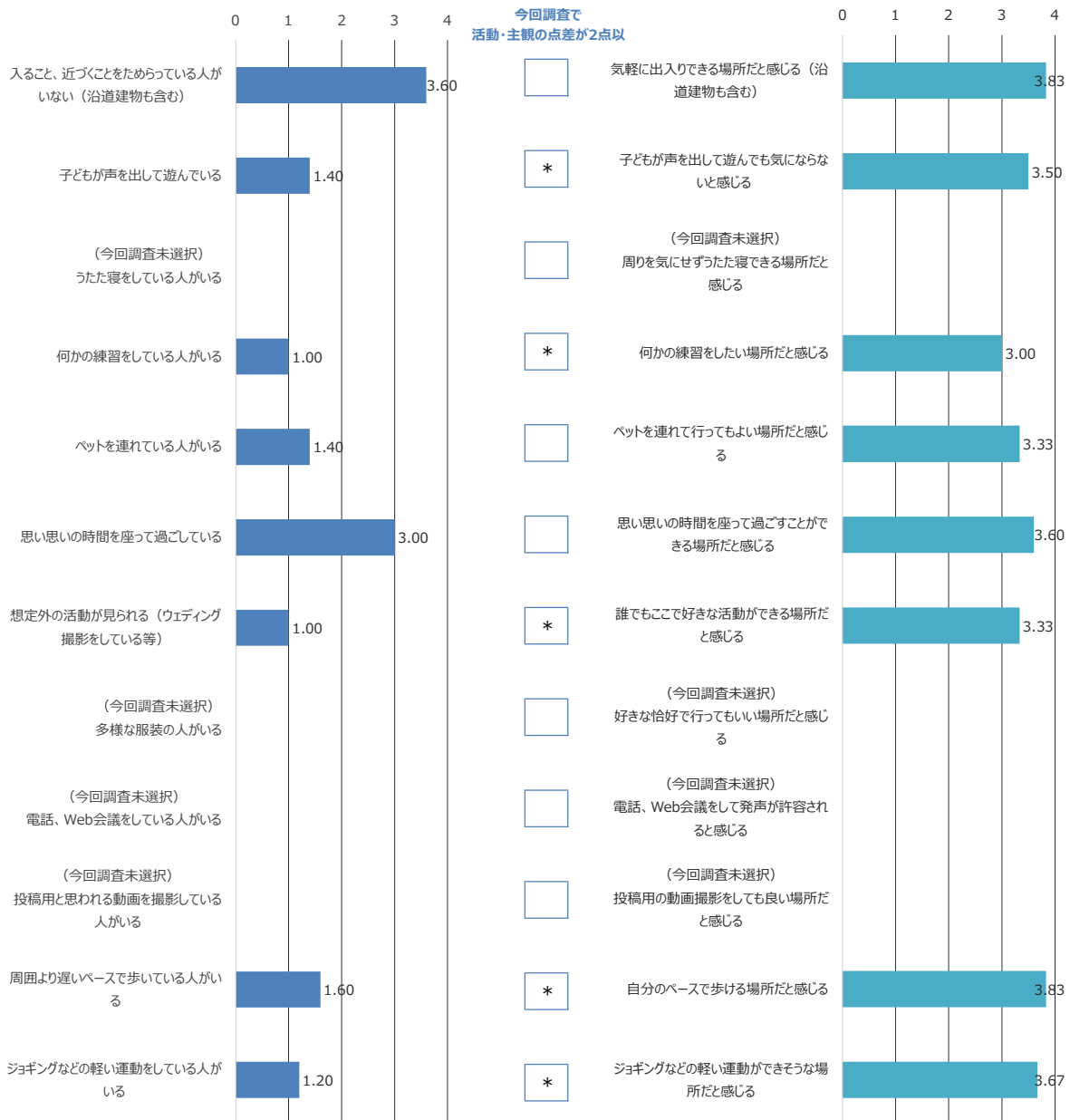
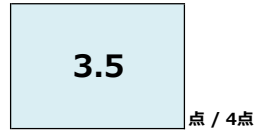
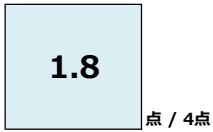


まちなかの居心地の良さを測る指標（改訂版 ver.1.0） 調査結果詳細 ⑤

寛容性の確認

活動

主観

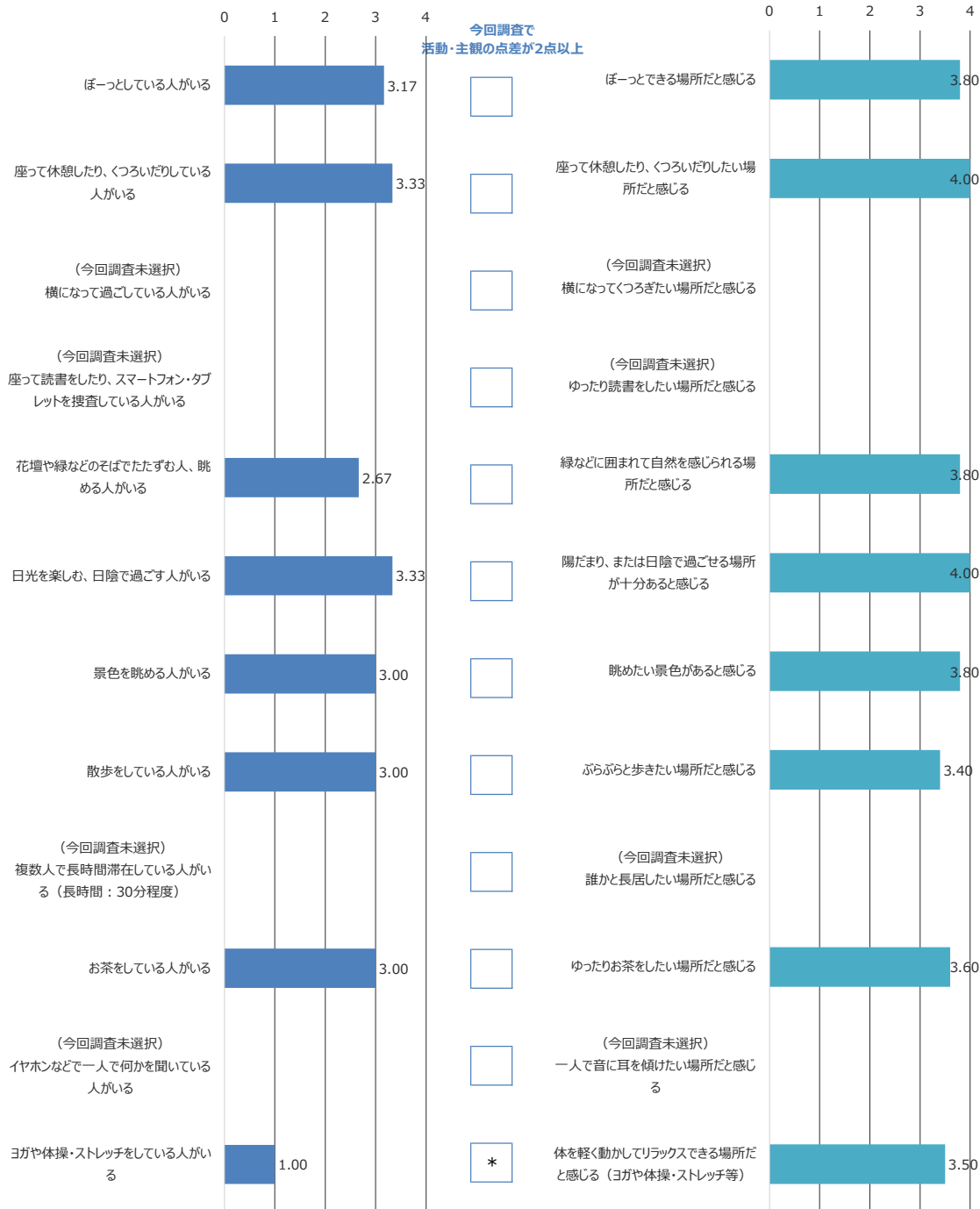
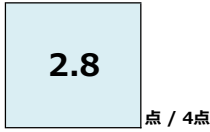


まちなかの居心地の良さを測る指標（改訂版 ver.1.0） 調査結果詳細 ⑥

安らぎ感の確認

活動

主観

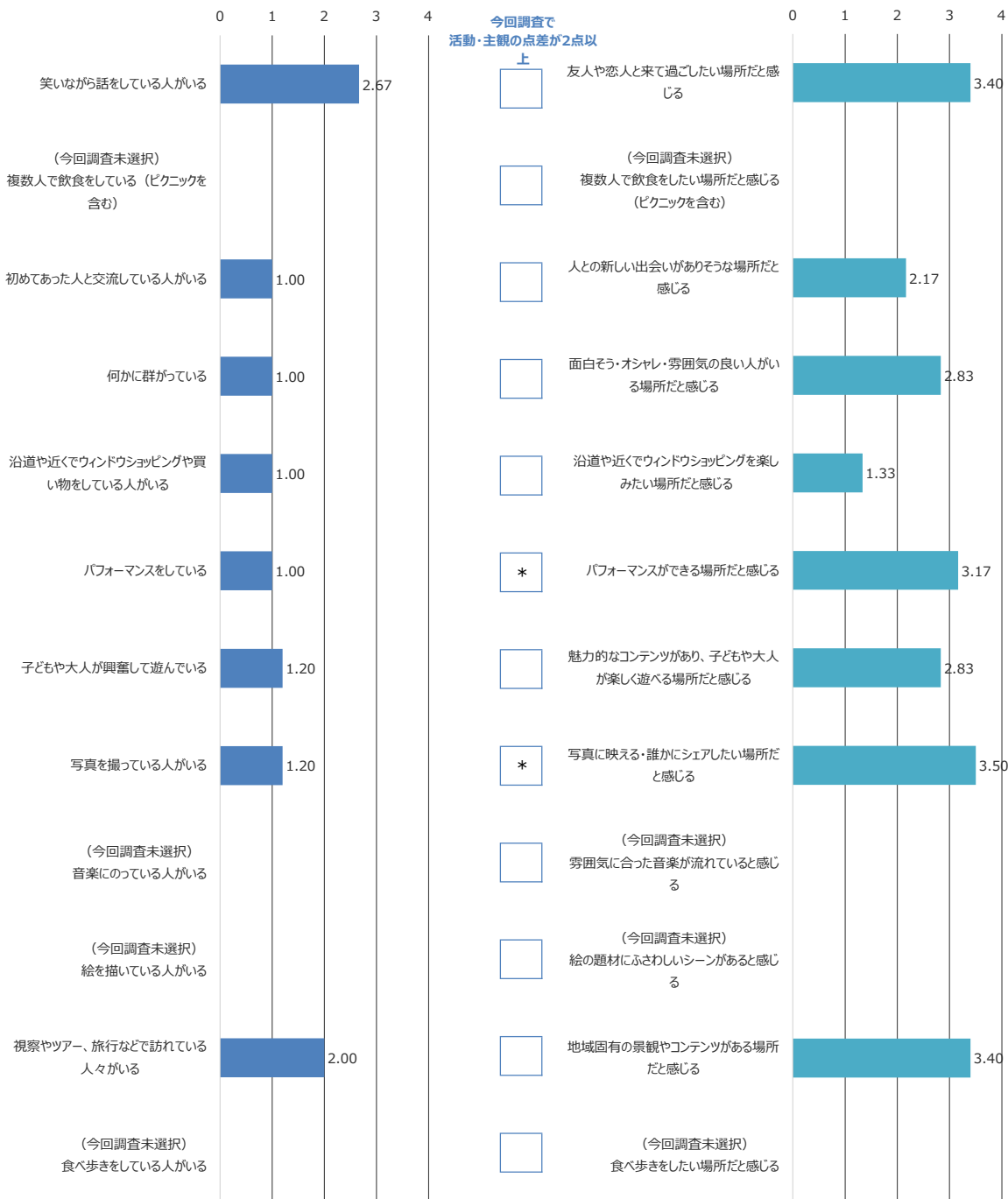
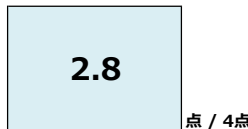
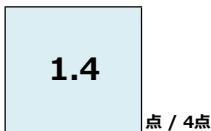


まちなかの居心地の良さを測る指標（改訂版 ver.1.0）調査結果詳細 ⑦

期待感の確認

活動

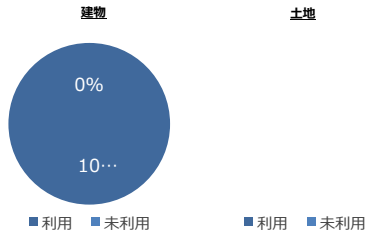
主観



まちなかの居心地の良さを測る指標（改訂版 ver.1.0） 調査結果詳細 ⑧

空間の状態確認結果A（沿道建物・土地状況）

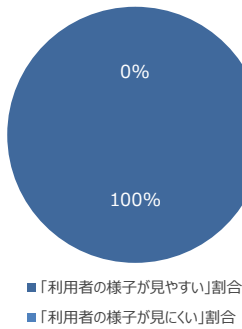
利用状況



交流誘発要素

建物外に滞留スペースがある	イベントを実施している
0	0

可視性（建物のみ）



備考

テスト

施設種別建物件数

		0	0	0	1	1	1
飲食店	屋外の滞留空間あり（テラス席等）						
	屋外の滞留空間無し						
	利用者の様子が見にくい						
販売店	屋外の滞留空間あり（店頭販売等）						
	屋外の滞留空間無し						
	利用者の様子が見にくい						
その他	屋外の滞留空間あり						
	屋外の滞留空間無し			1			
	利用者の様子が見にくい						
未利用	未利用						

土地利用件数

		0	0	0	1	1	1
利用	イベントの実施						
	実施無し						
未利用							

まちなかの居心地の良さを測る指標（改訂版 ver.1.0）調査結果詳細 ⑨

空間の状態確認結果B（機能・設え状況）

分類	#	項目	結果	分類	#	項目	結果
滞在のしやすさ	1	飲食物を買うことができる設備・場所がある	✓	景観・雰囲気	40	アート・展示空間が整備されている	
	2	給水・手洗いができる場所がある			41	電灯／樹木に、目にとまるような魅力的な装飾が設けられている	—
	3	雨天時・災害時に避難できる場所がある	✓		42	管理の行き届いた植栽（植木・花壇等）が設けられている	✓
	4	トイレが設けられている	✓		43	錆び・破れ・落書き等がある広告物や看板がない	✓
	5	多目的トイレが整備されている	✓		44	空中に電線がない	✓
	6	案内所・掲示板・デジタルサイネージ等がある	✓		45	水の流れが設けられている	✓
	7	外国語の案内板が整備されている			46	歴史・伝統を感じる建物がある	
	8	近くに交番・警察署がある	✓	47	伝統的なお店がある		
	9	人の活動エリアから隔離された場所に喫煙スペースがある		アクセス	48	近くに誰にでもすぐ使える駐輪場がある	✓
	10	荷物を預けられる場所がある	✓		49	近くに誰にでもすぐ使える駐車場がある	✓
	11	イスやテーブルなどの設備に変換性がある			50	近くに公共交通（駅・バス停）がある	✓
	12	座れる場がある	✓	その他	51	管理者が分かる掲示がある	
	13	自由に使えるテーブルがある			52	運営主体や運営ルール明確になっている	
	14	ゴミ箱が設けられている			53	活動プログラムが実施され、適切な維持管理になっている	—
	15	子ども用の遊具がある		自由記述	54	記載なし	—
	16	人が踏み込んで良い芝生が設けられている	✓		55	記載なし	—
	17	建物外設置物（椅子・販売物等）の設置可能範囲が明確にされている			56	記載なし	—
	18	夜間照明設備が整備されている			57	記載なし	—
	19	段差の無い導線が整備されている	✓		58	記載なし	—
	20	車いす利用者やベビーカー利用者の通行を妨げる障害物がない	✓				
	21	防犯カメラが設置されている					
	22	様々な目的で活用できるスペースがある（場を可変的に活用できる）	✓				
	23	体操や運動に利用可能な場がある	✓				
	24	イベントを開催できるスペースがある	✓				
	25	Wi-Fi、電源が整備されている					
歩きやすさ	26	点字ブロックや音の鳴る信号がある	#				
	27	車両進入防止設備が整備されている	#				
	28	通路の表面にアスファルト以外の化粧材が整備されている	#				
	29	歩行空間に建物等への車両進入口が設けられていない	#				
	30	歩行中に足を止められる交差通路がない	#				
	31	歩行者専用道路になっている（曜日や時間に応じた一時的な指定も含む）	#				
	32	車道と歩道が分かれている	#				
	33	自動車レーンと歩道が分かれている	#				
	34	車両の速度を抑制する対策が講じられている（ゾーン30の指定、ハンブ、狭さく、シケイン等）	#				

まちなかの居心地の良さを測る指標（改訂版 ver.1.0）調査結果概要

■ 基礎データ

対象地名：	平和通買物公園（3条通 ～4条通）	（広場の場合） 計測範囲 - m	（ストリートの場合） 計測範囲： 12 m
対象地所在地	北海道旭川市	全体面積 - m	車道の幅員： - m
イベント名：		歩道の幅員： 20 m	歩道を遮る車の出入り口数 - カ所
	（共通）	最寄り鉄道駅からの距離： 700 m	
		最寄りバス停からの距離： 0 m	
		車線数： -	
		最高速度： -	
		ピーク時の車両交通量： -	
		ピーク時の歩行者交通量： -	

調査日時：	2023年8月24日
	木曜日
	14:12 ～ 14:22
天候：	（開始時） 晴れ （終了時） 晴れ
気温：	（開始時） 35℃ （終了時） 35℃

治安情報	
近隣地区の交通事故件数：	-
近隣地区の犯罪発生件数件数：	-
備考：	0℃

■ 人々の活動量

通行者数： 人

※ 通行者 = 滞在者以外の人

滞在者数： 人

※ 滞在者 = 3分以上、対象地にとどまっていると思われる人

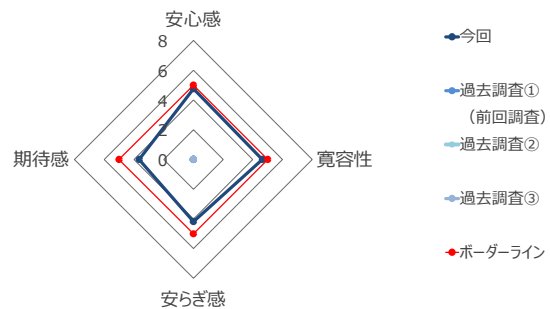
交流者数： 人

※ 交流者 = 二人以上で滞在していた人

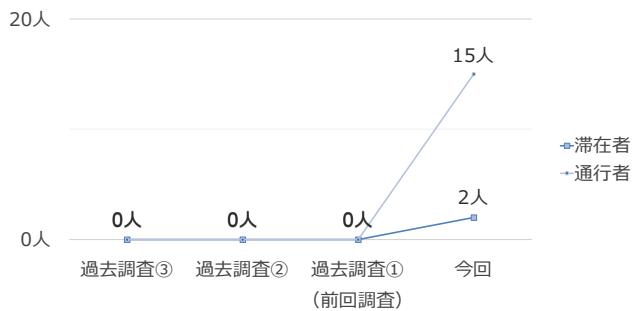
■ 過去調査結果との比較

	今回	過去調査① (前回)	過去調査②	過去調査③
調査年月日	2023/8/24			
滞在者数	2人			
通行者数	15人			
安心感	4.8			
寛容性	4.6			
安らぎ感	4.2			
期待感	3.6			

安心感・寛容性・安らぎ感・期待感（活動+主観）



滞在者・通行者数



滞在者・通行者割合

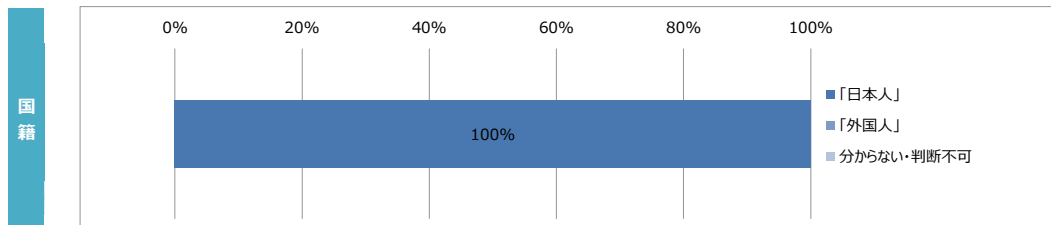
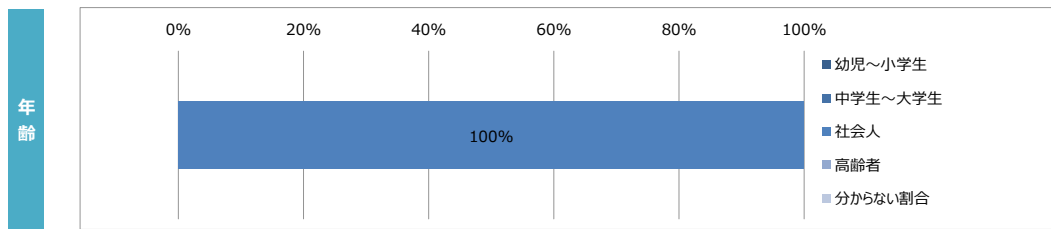
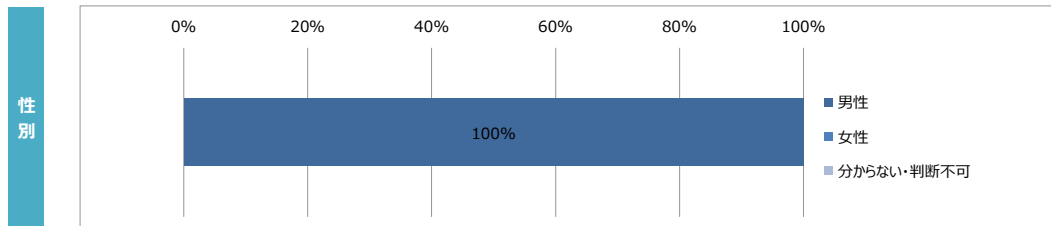
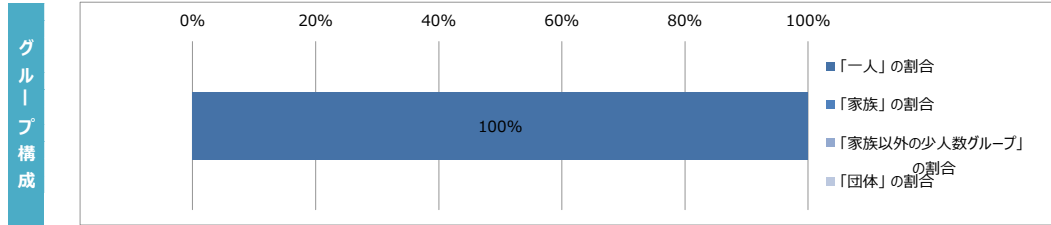


まちなかの居心地の良さを測る指標（改訂版 ver.1.0） 調査結果詳細 ①

滞在者の確認

A. 滞在者の量・多様性

滞在者数： 人 交流者数： 人

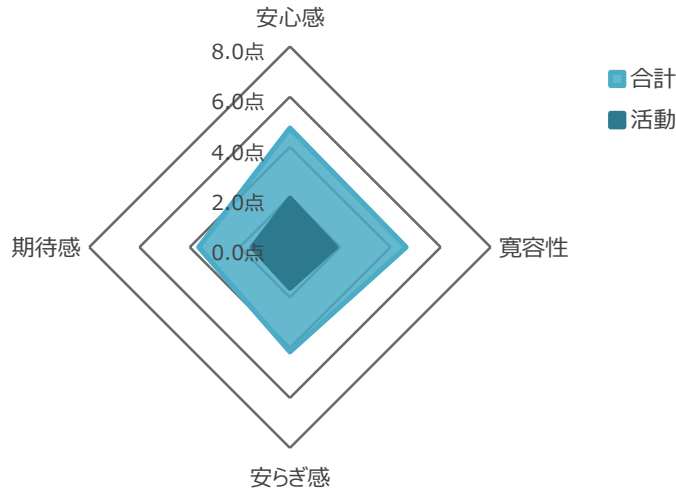


留意事項

- ※滞在者：3分以上、対象地にとどまっていると思われる人
- ※通行者：滞在者以外の人
- ※交流者：二人以上で滞在していた人
- ※割合値・平均値を用いている場合は、小数点以下を四捨五入により表示されます。

まちなかの居心地の良さを測る指標（改訂版 ver.1.0） 調査結果詳細 ③

居心地の良さ確認結果（サマリー）



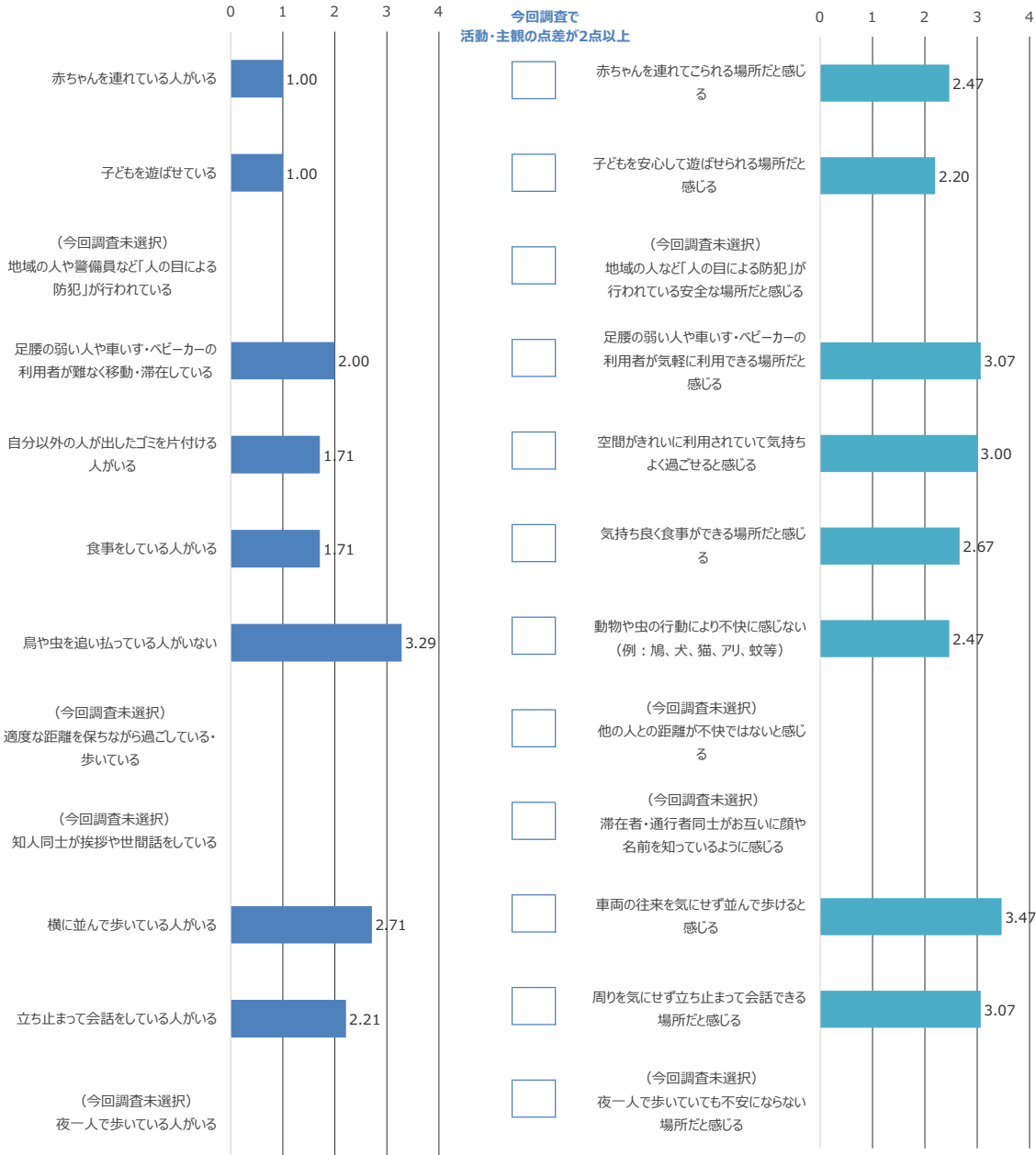
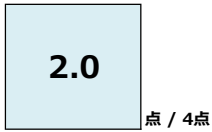
	活動	主観	合計
安心感	2.0 点 / 4点	2.8 点 / 4点	4.8 点 / 8点
寛容性	1.8 点 / 4点	2.8 点 / 4点	4.6 点 / 8点
安らぎ感	1.6 点 / 4点	2.6 点 / 4点	4.2 点 / 8点
期待感	1.5 点 / 4点	2.1 点 / 4点	3.6 点 / 8点

まちなかの居心地の良さを測る指標（改訂版 ver.1.0） 調査結果詳細 ④

安心感の確認

活動

主観

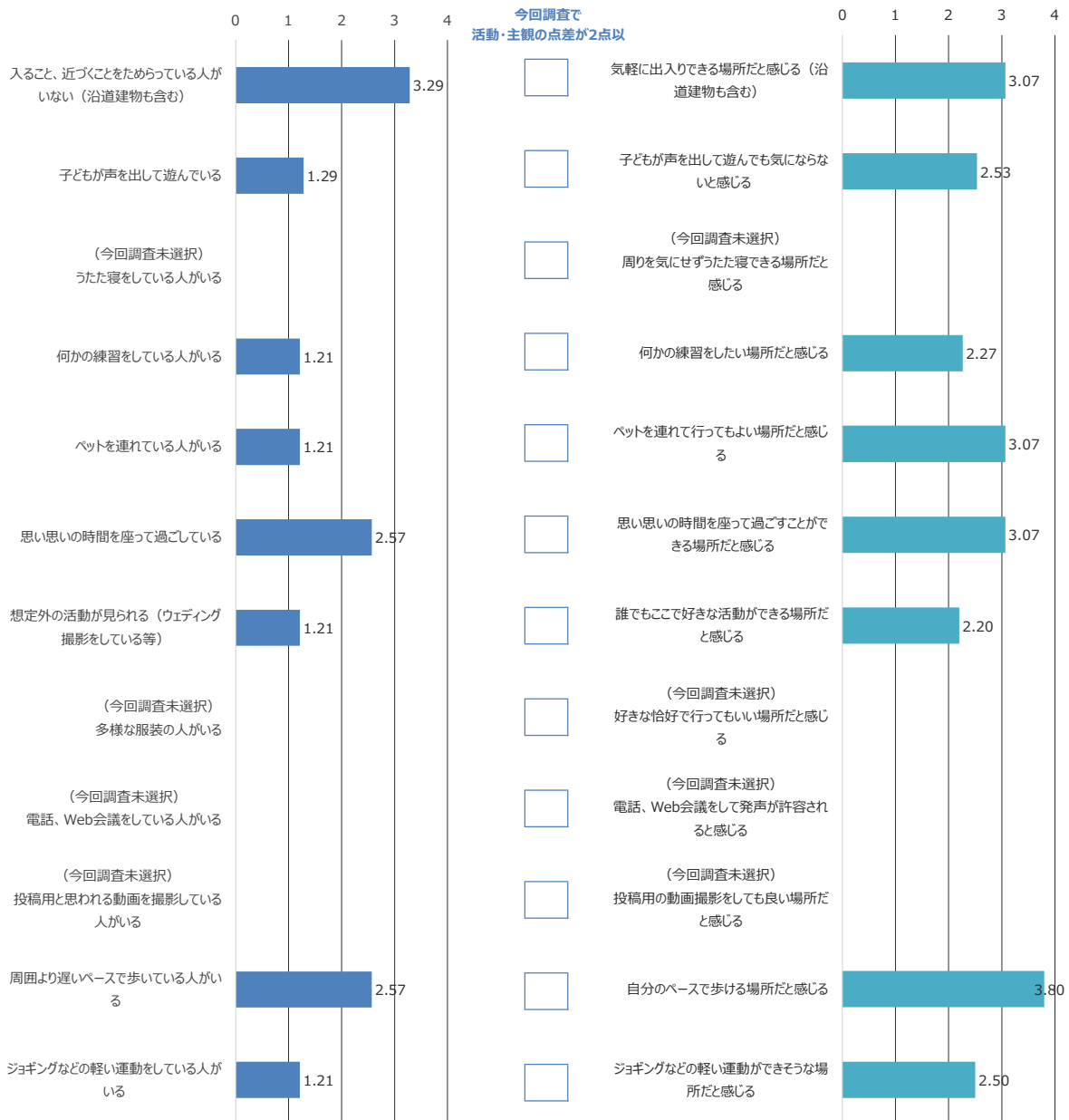
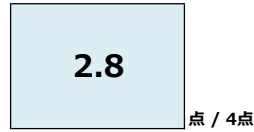
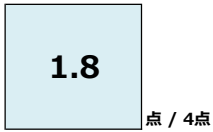


まちなかの居心地の良さを測る指標（改訂版 ver.1.0） 調査結果詳細 ⑤

寛容性の確認

活動

主観

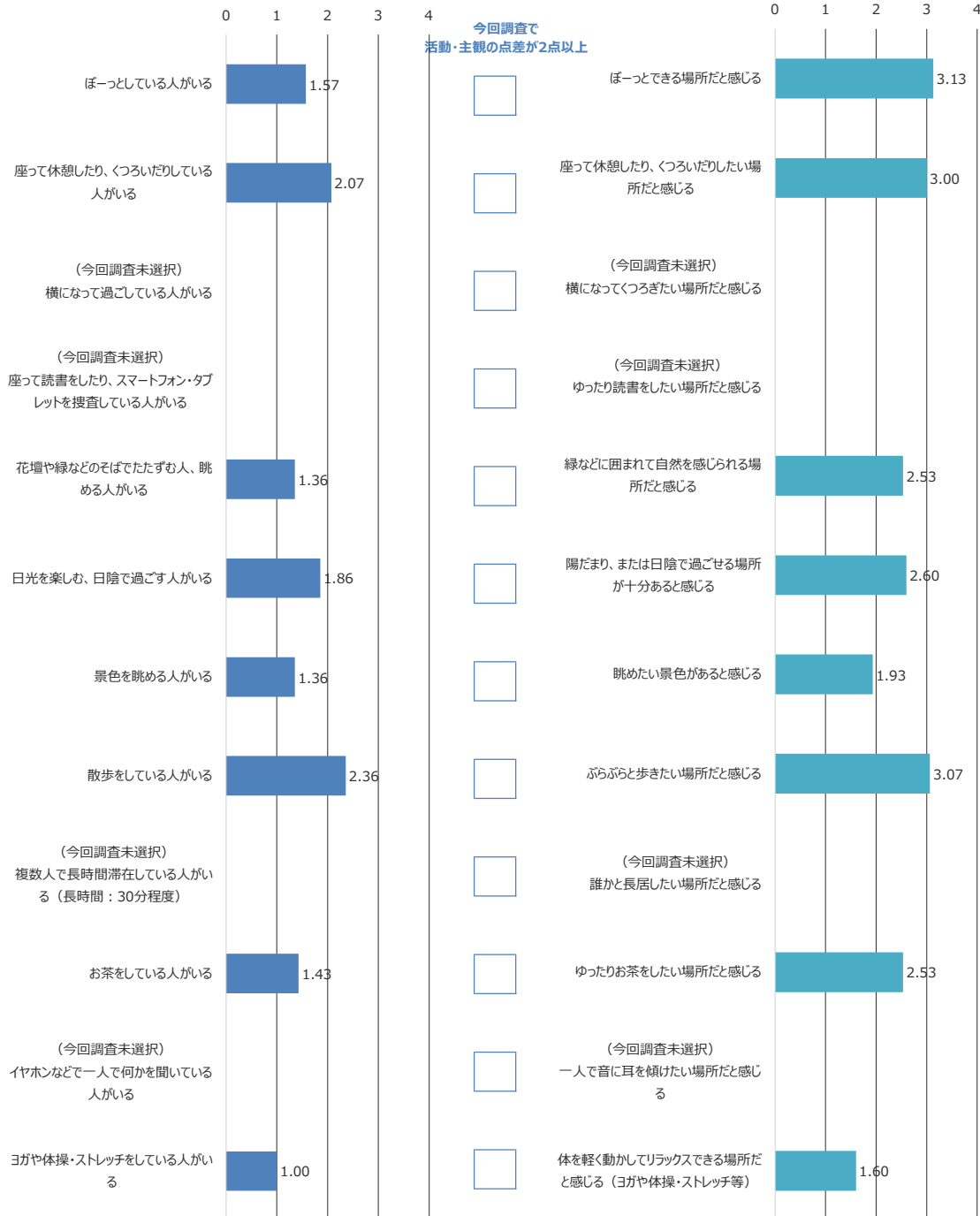
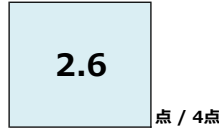
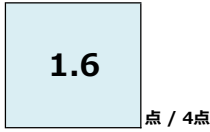


まちなかの居心地の良さを測る指標（改訂版 ver.1.0） 調査結果詳細 ⑥

安らぎ感の確認

活動

主観

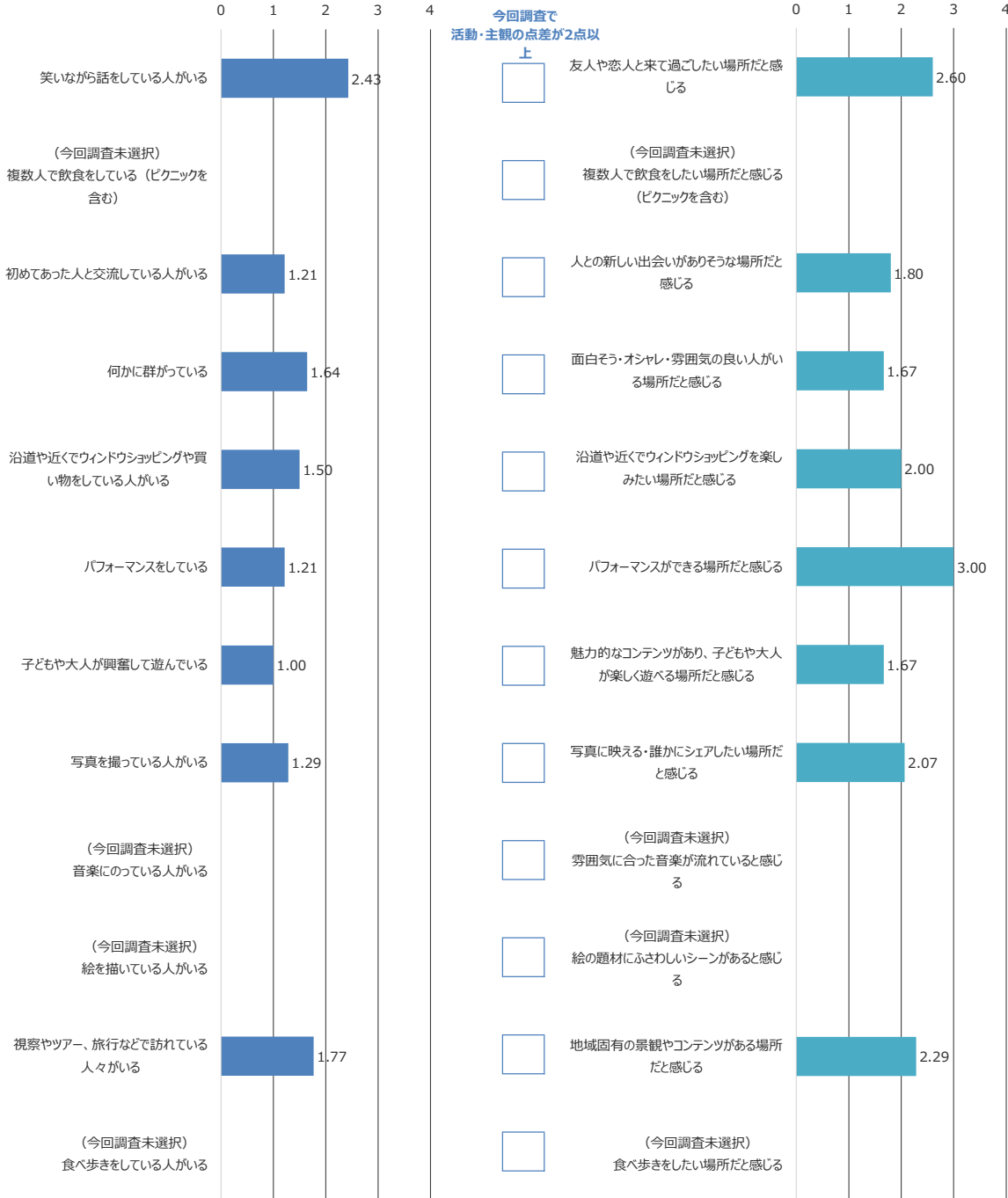
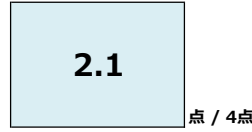
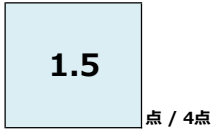


まちなかの居心地の良さを測る指標（改訂版 ver.1.0）調査結果詳細 ⑦

期待感の確認

活動

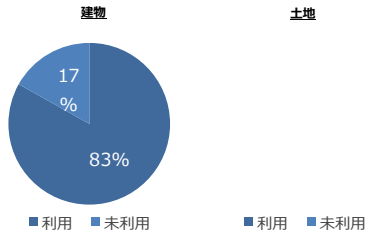
主観



まちなかの居心地の良さを測る指標（改訂版 ver.1.0） 調査結果詳細 ⑧

空間の状態確認結果A（沿道建物・土地状況）

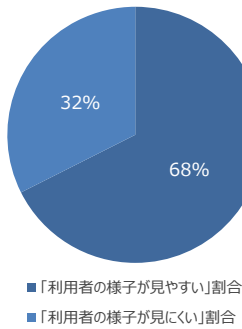
利用状況



交流誘発要素

建物外に滞留スペースがある	イベントを実施している
4	0

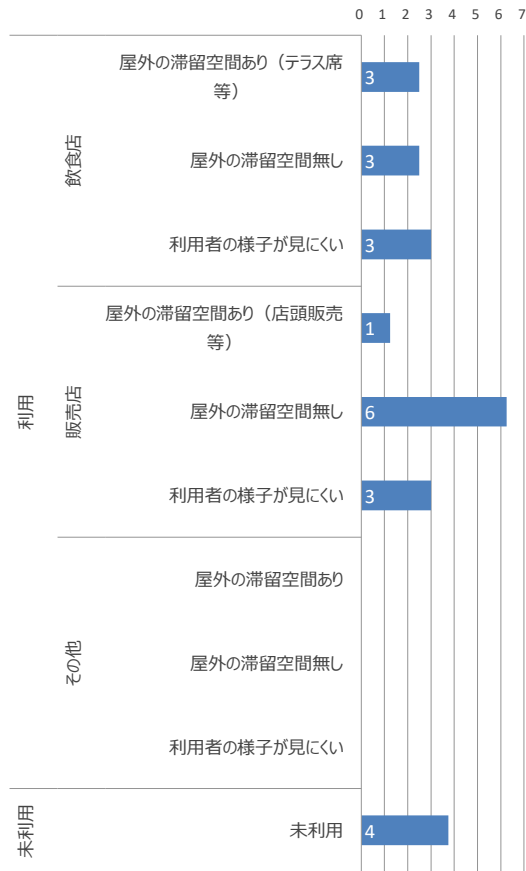
可視性（建物のみ）



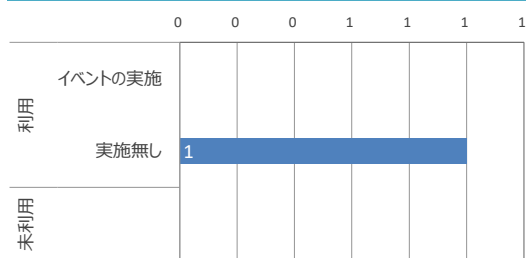
備考

テスト

施設種別建物件数



土地利用件数



まちなかの居心地の良さを測る指標（改訂版 ver.1.0）調査結果詳細 ⑨

空間の状態確認結果B（機能・設え状況）

分類	#	項目	結果	分類	#	項目	結果
滞在のしやすさ	1	飲食物を買うことができる設備・場所がある	✓	景観・雰囲気	40	アート・展示空間が整備されている	
	2	給水・手洗いができる場所がある			41	電灯／樹木に、目にとまるような魅力的な装飾が設けられている	✓
	3	雨天時・災害時に避難できる場所がある			42	管理の行き届いた植栽（植木・花壇等）が設けられている	✓
	4	トイレが設けられている			43	錆び・破れ・落書き等がある広告物や看板がない	
	5	多目的トイレが整備されている			44	空中に電線がない	✓
	6	案内所・掲示板・デジタルサイネージ等がある			45	水の流れが設けられている	
	7	外国語の案内板が整備されている			46	歴史・伝統を感じる建物がある	
	8	近くに交番・警察署がある		47	伝統的なお店がある	✓	
	9	人の活動エリアから隔離された場所に喫煙スペースがある		アクセス	48	近くに誰にでもすぐ使える駐輪場がある	
	10	荷物を預けられる場所がある			49	近くに誰にでもすぐ使える駐車場がある	✓
	11	イスやテーブルなどの設備に変換性がある	✓		50	近くに公共交通（駅・バス停）がある	✓
	12	座れる場がある	✓	その他	51	管理者が分かる掲示がある	✓
	13	自由に使えるテーブルがある	✓		52	運営主体や運営ルール明確になっている	✓
	14	ゴミ箱が設けられている			53	活動プログラムが実施され、適切な維持管理になっている	✓
	15	子ども用の遊具がある		自由記述	54	記載なし	—
	16	人が踏み込んで良い芝生が設けられている			55	記載なし	—
	17	建物外設置物（椅子・販売物等）の設置可能範囲が明確にされている			56	記載なし	—
	18	夜間照明設備が整備されている	✓		57	記載なし	—
	19	段差の無い導線が整備されている	✓		58	記載なし	—
	20	車いす利用者やベビーカー利用者の通行を妨げる障害物がない	✓				
	21	防犯カメラが設置されている					
	22	様々な目的で活用できるスペースがある（場を可変的に活用できる）	✓				
	23	体操や運動に利用可能な場がある	✓				
	24	イベントを開催できるスペースがある	✓				
	25	Wi-Fi、電源が整備されている					
歩きやすさ	26	点字ブロックや音の鳴る信号がある	✓				
	27	車両進入防止設備が整備されている	✓				
	28	通路の表面にアスファルト以外の化粧材が整備されている	✓				
	29	歩行空間に建物等への車両進入口が設けられていない	✓				
	30	歩行中に足を止められる交差通路がない					
	31	歩行者専用道路になっている（曜日や時間に応じた一時的な指定も含む）	✓				
	32	車道と歩道が分かれている	✓				
	33	自動車レーンと歩道が分かれている					
	34	車両の速度を抑制する対策が講じられている（ゾーン30の指定、ハンブ、狭さく、シケン等）	—				

まちなかの居心地の良さを測る指標（改訂版 ver.1.0）調査結果概要

■ 基礎データ

対象地名：	平和通買物公園（7条線通）	（広場の場合）	（ストリートの場合）
対象地所在地	北海道旭川市	計測範囲 - m	計測範囲： 130 m
イベント名：	（共通）	全体面積 - m ²	車道の幅員： - m
			歩道の幅員： 20 m
			歩道を遮る車の出入り口数 - カ所
		最寄り鉄道駅からの距離： 1200 m	
		最寄りバス停からの距離： 120 m	
		車線数： -	
		最高速度： -	
		ピーク時の車両交通量： -	
		ピーク時の歩行者交通量： -	

調査日時：	2023年8月24日
	木曜日
	15:30 ~ 15:38
天候：	（開始時） 晴れ （終了時） 晴れ
気温：	（開始時） 34℃ （終了時） 34℃

治安情報
近隣地区の交通事故件数： -
近隣地区の犯罪発生件数件数： -
備考： 0℃

■ 人々の活動量

通行者数： 人

※ 通行者 = 滞在者以外の人

滞在者数： 人

※ 滞在者 = 3分以上、対象地にとどまっていると思われる人

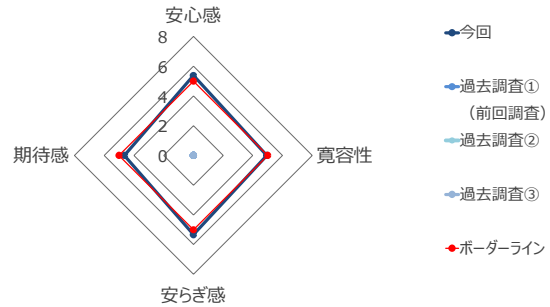
交流者数： 人

※ 交流者 = 二人以上で滞在していた人

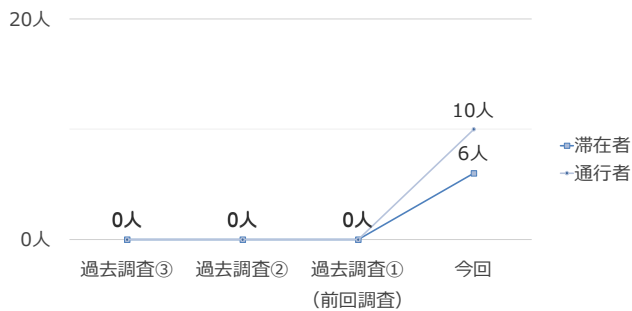
■ 過去調査結果との比較

	今回	過去調査① (前回)	過去調査②	過去調査③
調査年月日	2023/8/24			
滞在者数	6 人			
通行者数	10 人			
安心感	5.4			
寛容性	4.9			
安らぎ感	5.3			
期待感	4.6			

安心感・寛容性・安らぎ感・期待感（活動+主観）



滞在者・通行者数



滞在者・通行者割合

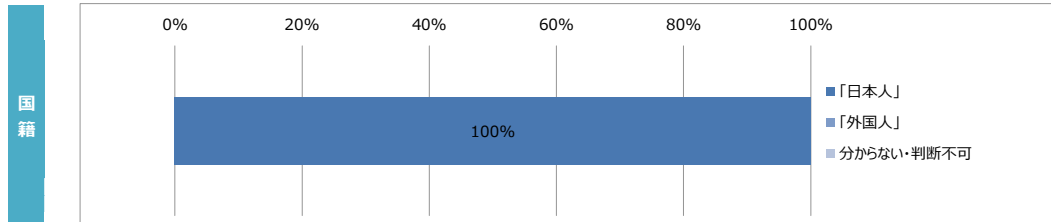
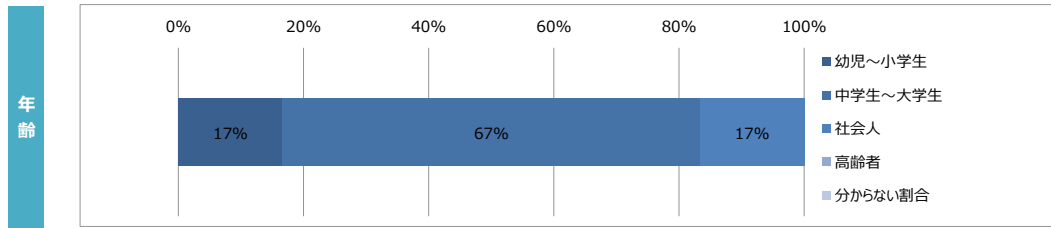
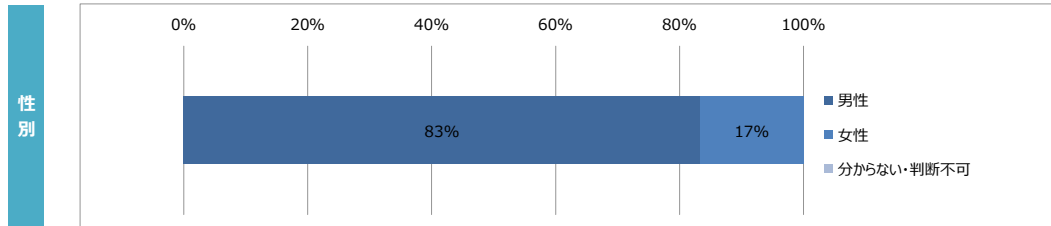
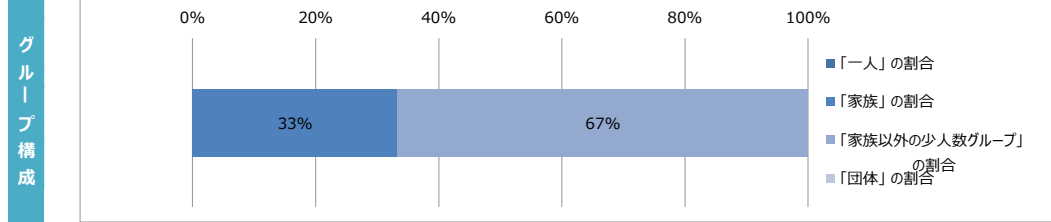


まちなかの居心地の良さを測る指標（改訂版 ver.1.0） 調査結果詳細 ①

滞在者の確認

A. 滞在者の量・多様性

滞在者数： 人 交流者数： 人



留意事項

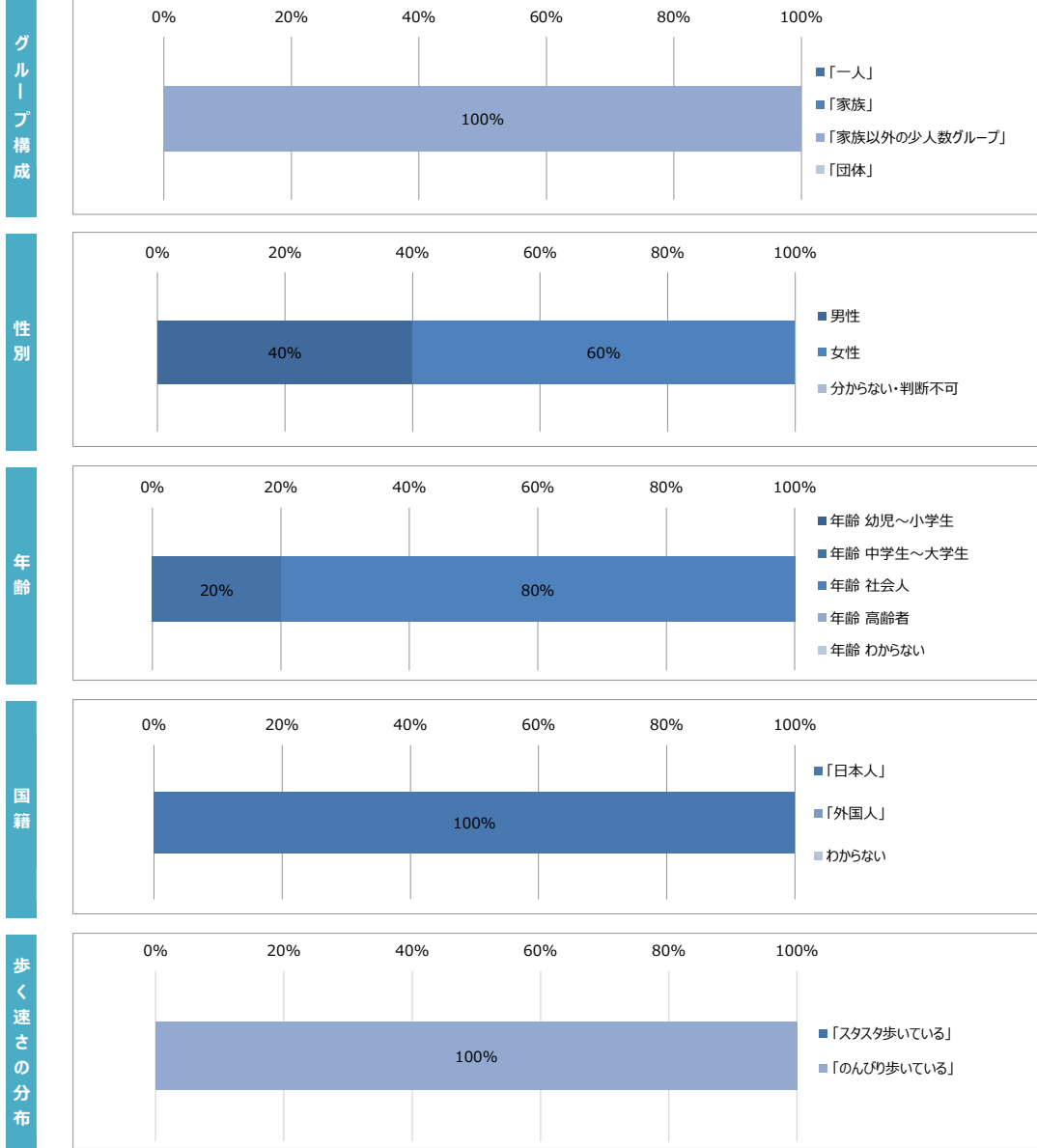
- ※滞在者：3分以上、対象地にとどまっていると思われる人
- ※通行者：滞在者以外の人
- ※交流者：二人以上で滞在していた人
- ※割合値・平均値を用いている場合は、小数点以下を四捨五入により表示されます。

まちなかの居心地の良さを測る指標（改訂版 ver.1.0） 調査結果詳細 ②

通行者の確認

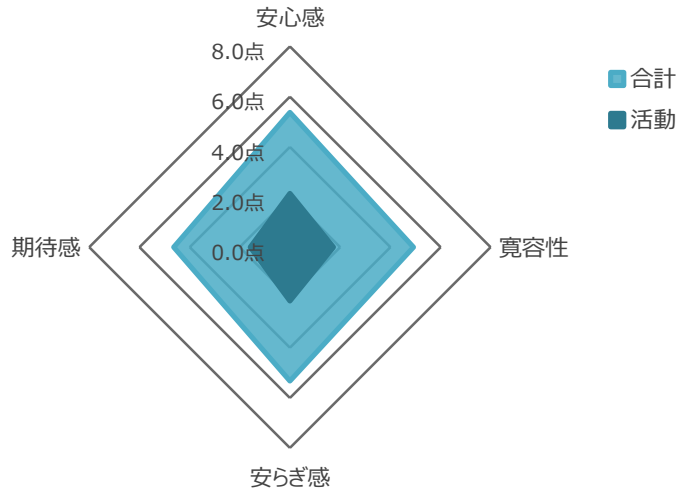
B. 通行者の量・多様性

通行者数： 人



まちなかの居心地の良さを測る指標（改訂版 ver.1.0） 調査結果詳細 ③

居心地の良さ確認結果（サマリー）



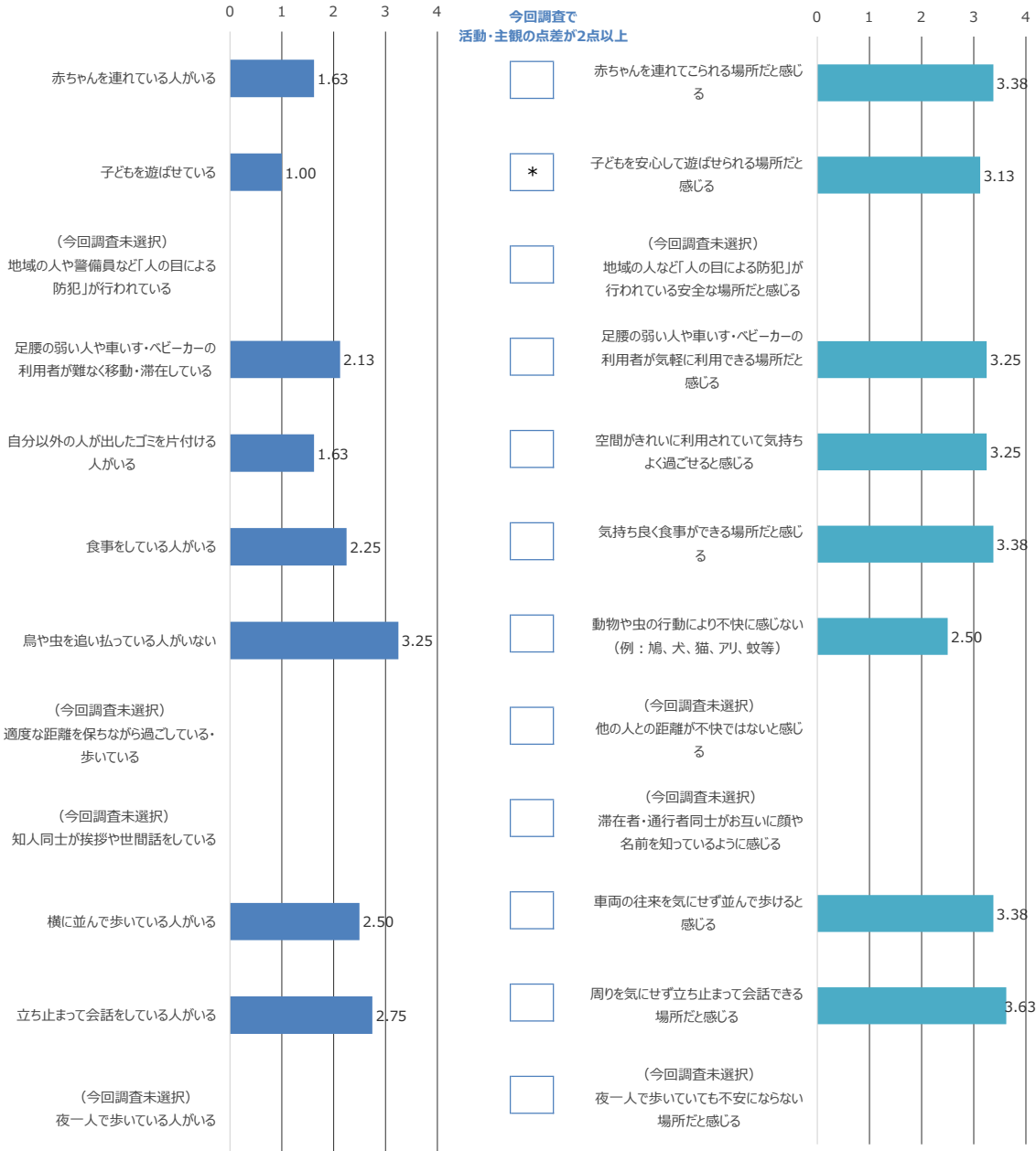
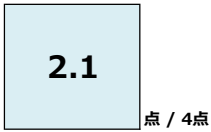
	活動	主観	合計
安心感	2.1 点 / 4点	3.2 点 / 4点	5.4 点 / 8点
寛容性	1.7 点 / 4点	3.2 点 / 4点	4.9 点 / 8点
安らぎ感	2.1 点 / 4点	3.2 点 / 4点	5.3 点 / 8点
期待感	1.6 点 / 4点	3.0 点 / 4点	4.6 点 / 8点

まちなかの居心地の良さを測る指標（改訂版 ver.1.0） 調査結果詳細 ④

安心感の確認

活動

主観

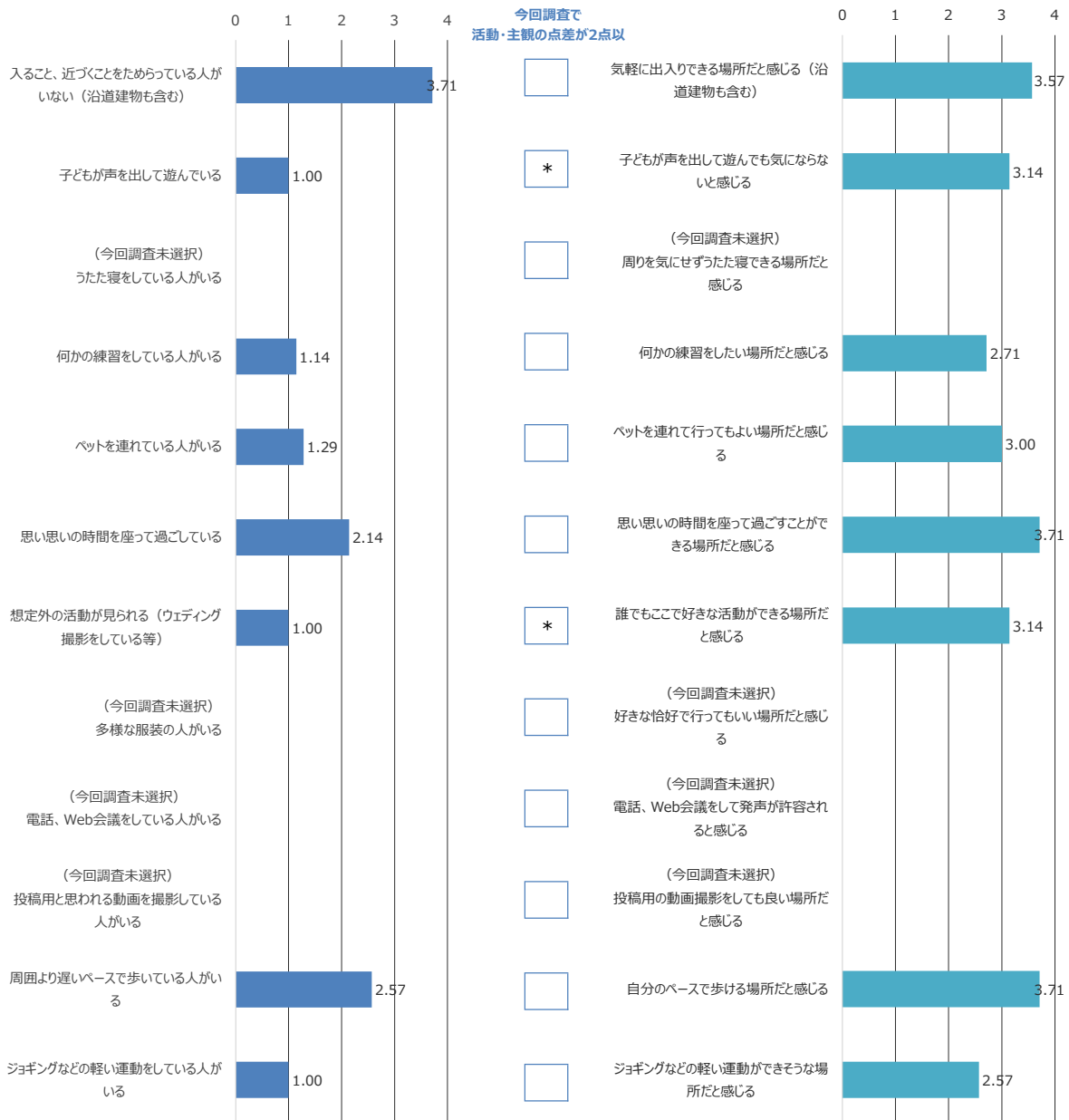
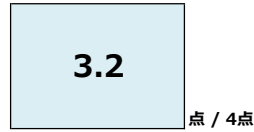
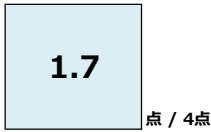


まちなかの居心地の良さを測る指標（改訂版 ver.1.0） 調査結果詳細 ⑤

寛容性の確認

活動

主観

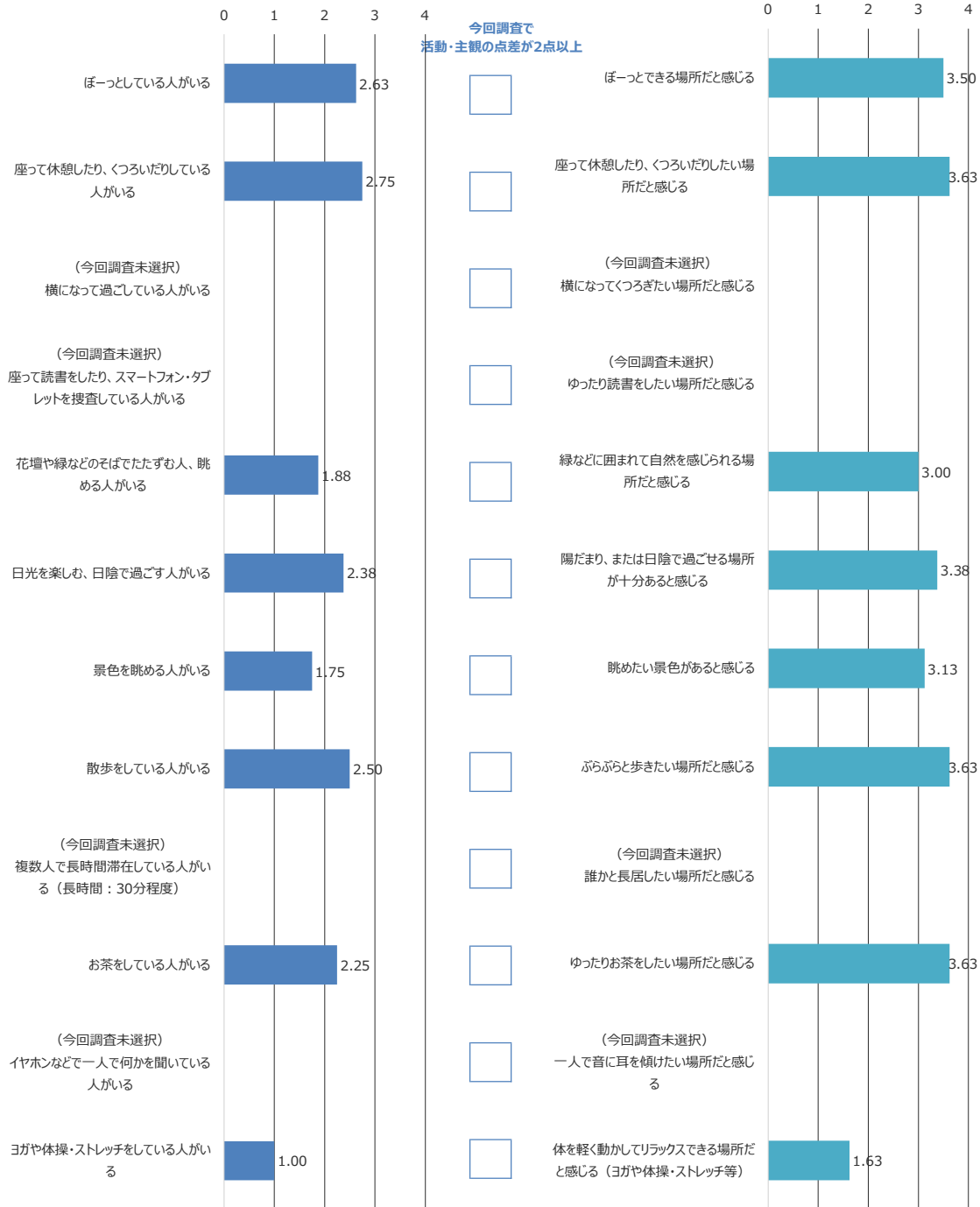
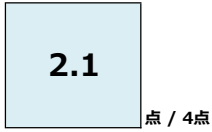


まちなかの居心地の良さを測る指標（改訂版 ver.1.0） 調査結果詳細 ⑥

安らぎ感の確認

活動

主観

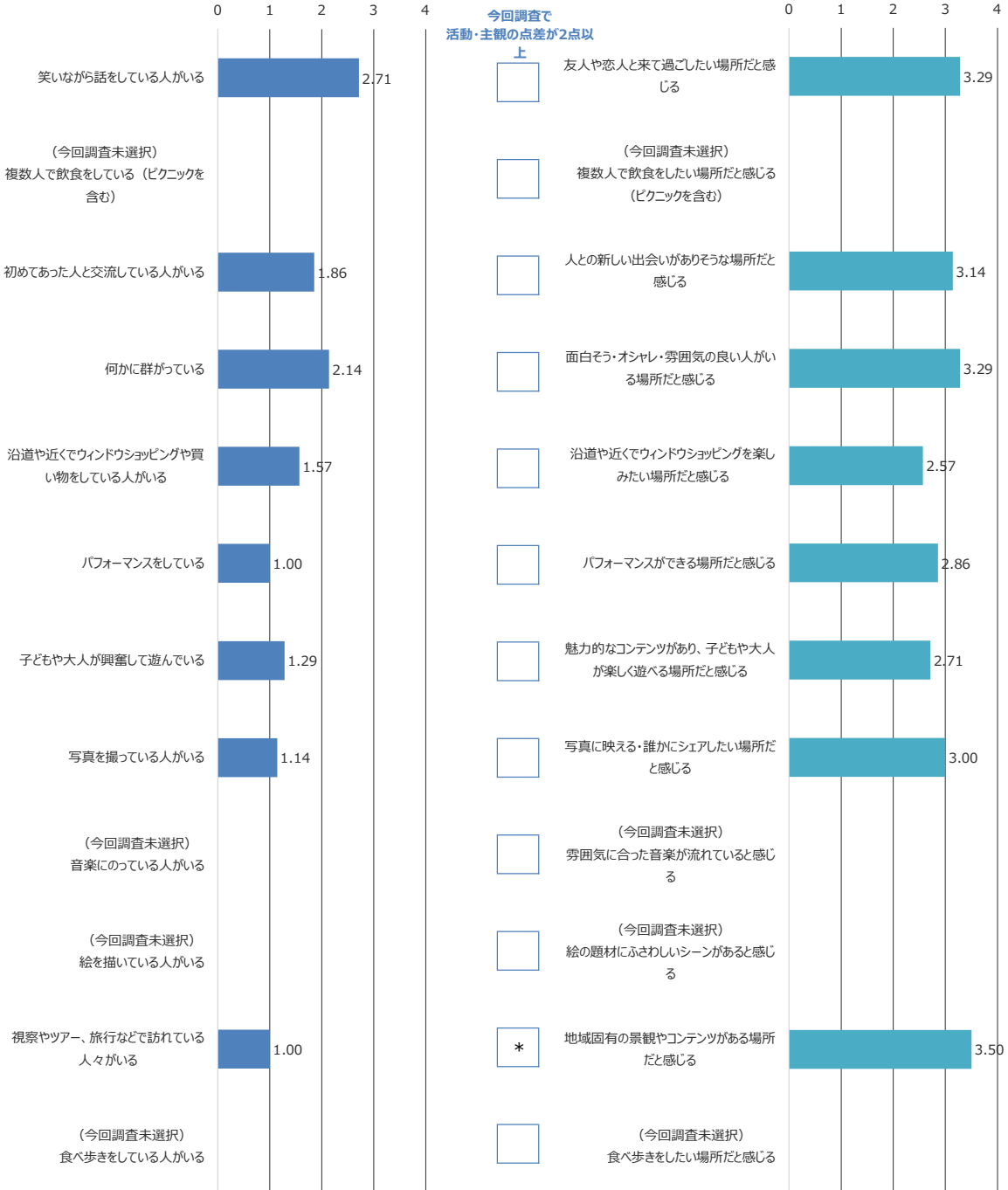
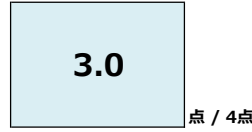
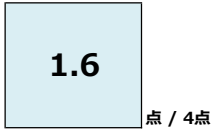


まちなかの居心地の良さを測る指標（改訂版 ver.1.0）調査結果詳細 ⑦

期待感の確認

活動

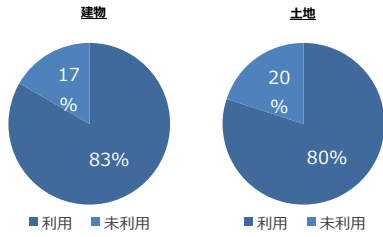
主観



まちなかの居心地の良さを測る指標（改訂版 ver.1.0） 調査結果詳細 ⑧

空間の状態確認結果A（沿道建物・土地状況）

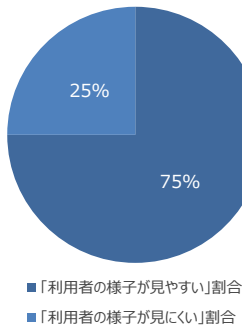
利用状況



交流誘発要素

建物外に滞留スペースがある	イベントを実施している
4	0

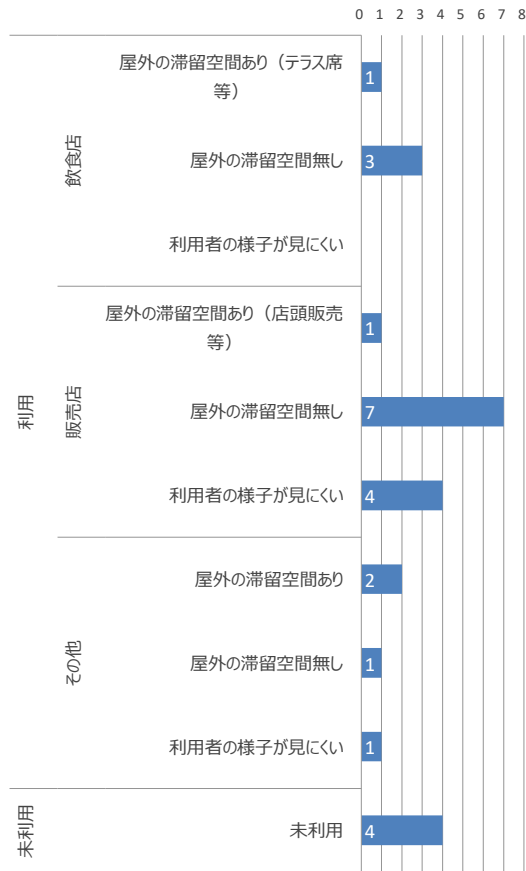
可視性（建物のみ）



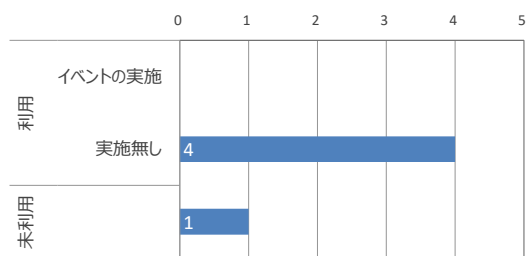
備考

テスト

施設種別建物件数



土地利用件数



まちなかの居心地の良さを測る指標（改訂版 ver.1.0）調査結果詳細 ⑨

空間の状態確認結果B（機能・設え状況）

分類	#	項目	結果	分類	#	項目	結果
滞在のしやすさ	1	飲食物を買うことができる設備・場所がある	✓	景観・雰囲気	40	アート・展示空間が整備されている	✓
	2	給水・手洗いができる場所がある			41	電灯／樹木に、目にとまるような魅力的な装飾が設けられている	✓
	3	雨天時・災害時に避難できる場所がある	✓		42	管理の行き届いた植栽（植木・花壇等）が設けられている	✓
	4	トイレが設けられている			43	錆び・破れ・落書き等がある広告物や看板がない	
	5	多目的トイレが整備されている			44	空中に電線がない	
	6	案内所・掲示板・デジタルサイネージ等がある			45	水の流れが設けられている	
	7	外国語の案内板が整備されている			46	歴史・伝統を感じる建物がある	✓
	8	近くに交番・警察署がある		47	伝統的なお店がある	✓	
	9	人の活動エリアから隔離された場所に喫煙スペースがある		アクセス	48	近くに誰にでもすぐ使える駐輪場がある	
	10	荷物を預けられる場所がある			49	近くに誰にでもすぐ使える駐車場がある	✓
	11	イスやテーブルなどの設備に変換性がある	✓		50	近くに公共交通（駅・バス停）がある	
	12	座れる場がある	✓	その他	51	管理者が分かる掲示がある	✓
	13	自由に使えるテーブルがある	✓		52	運営主体や運営ルール明確になっている	✓
	14	ゴミ箱が設けられている			53	活動プログラムが実施され、適切な維持管理になっている	✓
	15	子ども用の遊具がある		自由記述	54	記載なし	—
	16	人が踏み込んで良い芝生が設けられている			55	記載なし	—
	17	建物外設置物（椅子・販売物等）の設置可能範囲が明確にされている			56	記載なし	—
	18	夜間照明設備が整備されている	✓		57	記載なし	—
	19	段差の無い導線が整備されている	✓		58	記載なし	—
	20	車いす利用者やベビーカー利用者の通行を妨げる障害物がない	✓				
	21	防犯カメラが設置されている					
	22	様々な目的で活用できるスペースがある（場を可変的に活用できる）	✓				
	23	体操や運動に利用可能な場がある	✓				
	24	イベントを開催できるスペースがある	✓				
	25	Wi-Fi、電源が整備されている					
歩きやすさ	26	点字ブロックや音の鳴る信号がある	✓				
	27	車両進入防止設備が整備されている	✓				
	28	通路の表面にアスファルト以外の化粧材が整備されている	✓				
	29	歩行空間に建物等への車両進入口が設けられていない	✓				
	30	歩行中に足を止められる交差通路がない	✓				
	31	歩行者専用道路になっている（曜日や時間に応じた一時的な指定も含む）	✓				
	32	車道と歩道が分かれている	✓				
	33	自動車レーンと歩道が分かれている					
	34	車両の速度を抑制する対策が講じられている（ゾーン30の指定、ハンブ、狭さく、シケン等）	—				

まちなかの居心地の良さを測る指標（改訂版 ver.1.0）調査結果概要

■ 基礎データ

対象地名：	常盤公園	(広場の場合)	(ストリートの場合)
対象地所在地	北海道旭川市	計測範囲 138,499 m ²	計測範囲： - m
イベント名：	(共通)	全体面積 - m ²	車道の幅員： - m
		最寄り鉄道駅からの距離： 1800 m	歩道の幅員： - m
		最寄りバス停からの距離： 150 m	歩道を遮る車の出入り口数 - カ所
		車線数： -	
		最高速度： -	
		ピーク時の車両交通量： -	
		ピーク時の歩行者交通量： -	

調査日時：	2023年8月24日
	木曜日
	15:00 ~ 15:07
天気：	(開始時) 晴れ (終了時) 晴れ
気温：	(開始時) 34℃ (終了時) 34℃

治安情報	
近隣地区の交通事故件数：	-
近隣地区の犯罪発生件数：	-
備考：	0℃

■ 人々の活動量

通行者数：人

※ 通行者 = 滞在者以外の人

滞在者数：人

※ 滞在者 = 3分以上、対象地にとどまっていると思われる人

交流者数：人

※ 交流者 = 二人以上で滞在していた人

■ 調査回数

回目 前回：

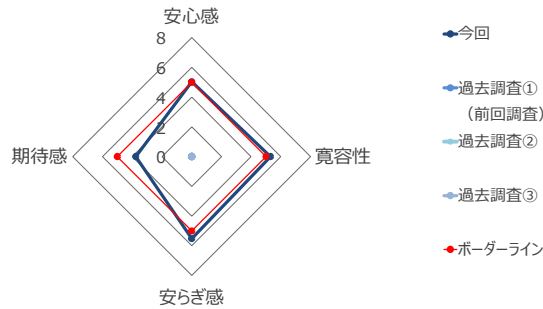
前回からの主な取組（2回目以降の場合）



■ 過去調査結果との比較

	今回	過去調査① (前回)	過去調査②	過去調査③
調査年月日	2023/8/24			
滞在者数	0人			
通行者数	0人			
安心感	5.0			
寛容性	5.3			
安らぎ感	5.5			
期待感	3.8			

安心感・寛容性・安らぎ感・期待感（活動+主観）



滞在者・通行者割合

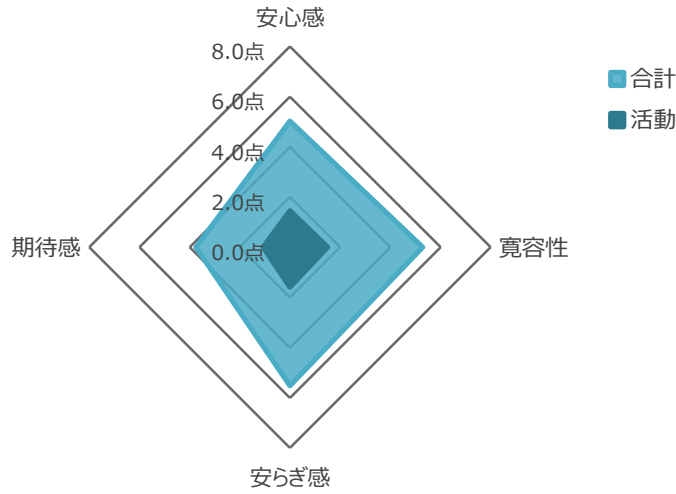


滞在者・通行者数



まちなかの居心地の良さを測る指標（改訂版 ver.1.0） 調査結果詳細 ③

居心地の良さ確認結果（サマリー）



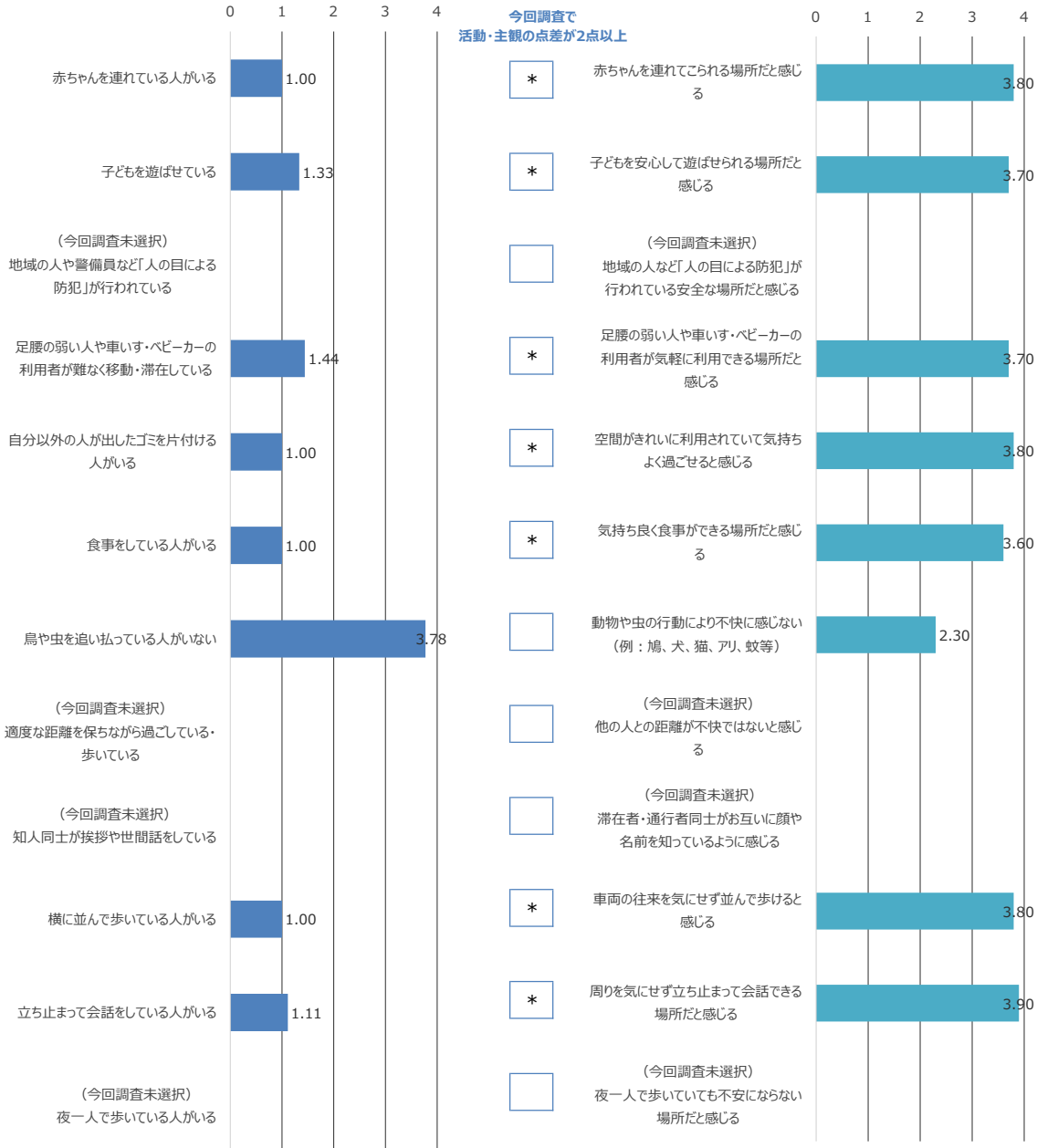
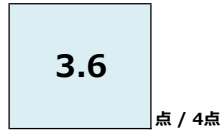
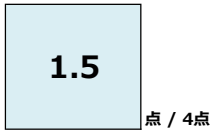
	活動	主観	合計
安心感	1.5 点 / 4点	3.6 点 / 4点	5.0 点 / 8点
寛容性	1.5 点 / 4点	3.8 点 / 4点	5.3 点 / 8点
安らぎ感	1.6 点 / 4点	3.9 点 / 4点	5.5 点 / 8点
期待感	1.1 点 / 4点	2.7 点 / 4点	3.8 点 / 8点

まちなかの居心地の良さを測る指標（改訂版 ver.1.0） 調査結果詳細 ④

安心感の確認

活動

主観

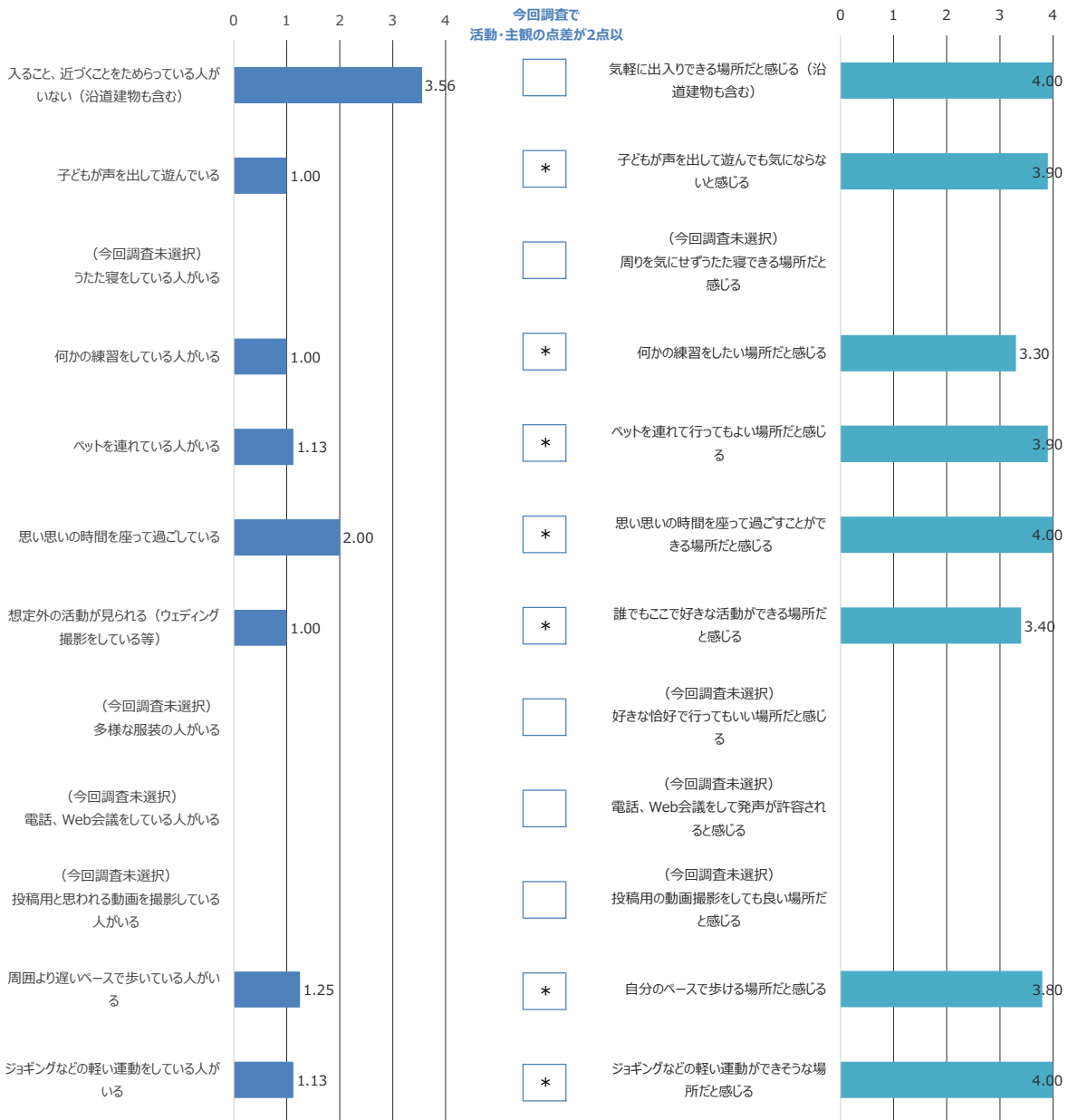
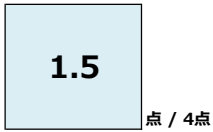


まちなかの居心地の良さを測る指標（改訂版 ver.1.0） 調査結果詳細 ⑤

寛容性の確認

活動

主観

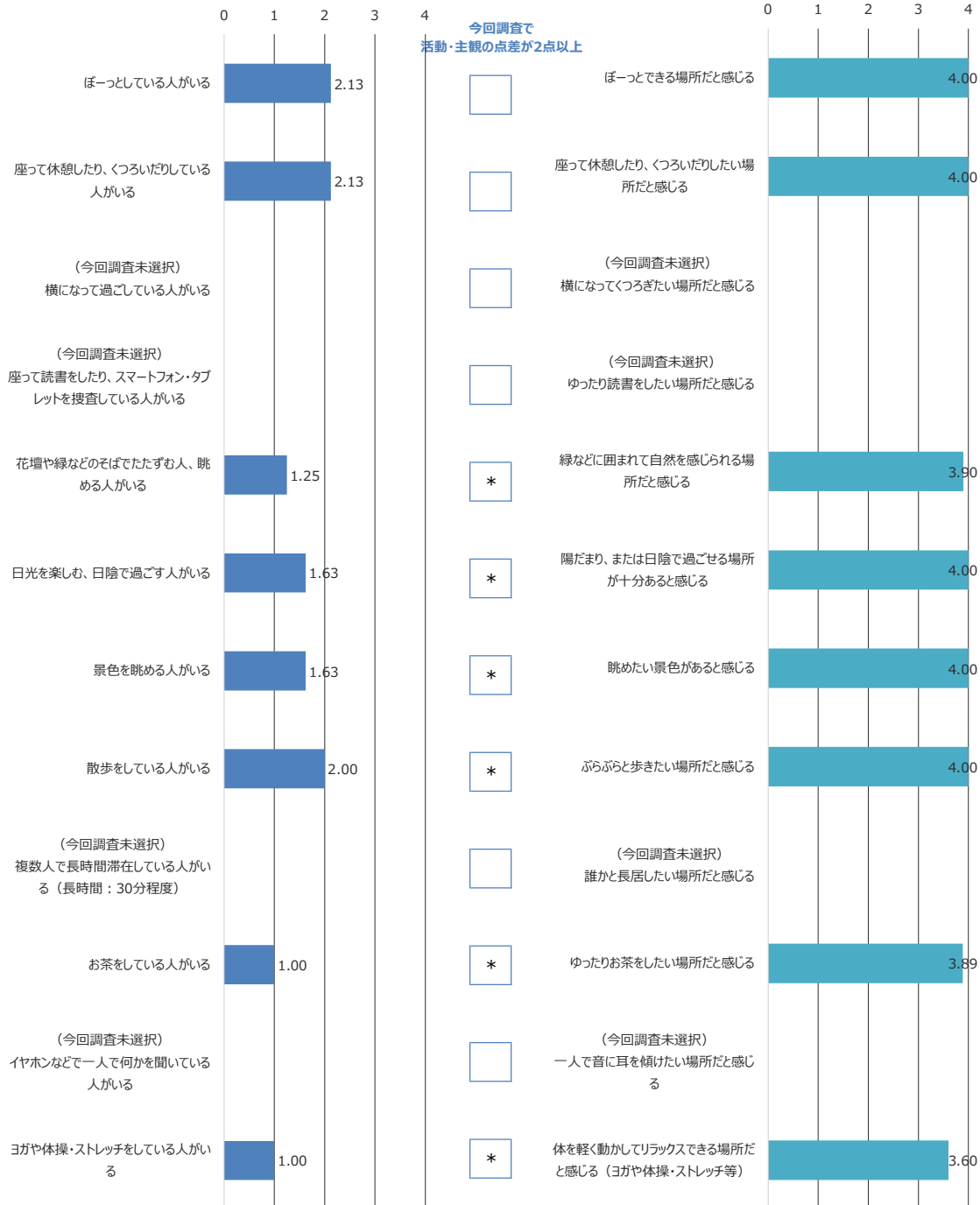
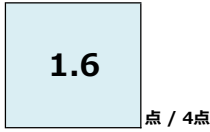


まちなかの居心地の良さを測る指標（改訂版 ver.1.0） 調査結果詳細 ⑥

安らぎ感の確認

活動

主観

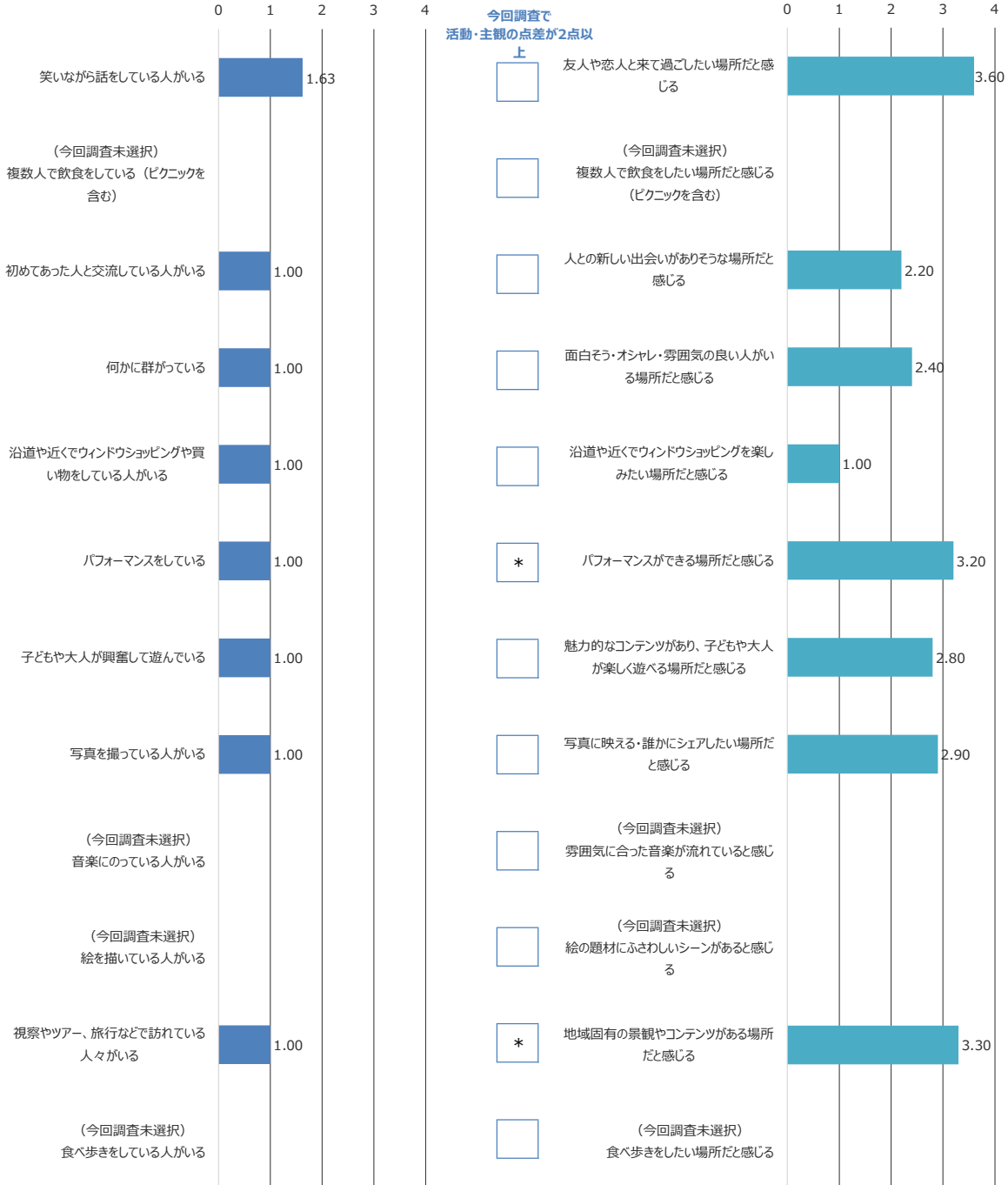
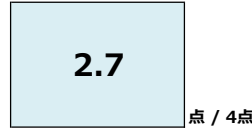
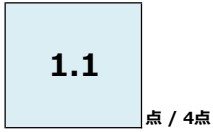


まちなかの居心地の良さを測る指標（改訂版 ver.1.0） 調査結果詳細 ⑦

期待感の確認

活動

主観



まちなかの居心地の良さを測る指標（改訂版 ver.1.0）調査結果詳細 ⑨

空間の状態確認結果B（機能・設え状況）

分類	#	項目	結果	分類	#	項目	結果
滞在のしやすさ	1	飲食物を買うことができる設備・場所がある		景観・雰囲気	40	アート・展示空間が整備されている	
	2	給水・手洗いができる場所がある	✓		41	電灯／樹木に、目にとまるような魅力的な装飾が設けられている	
	3	雨天時・災害時に避難できる場所がある	✓		42	管理の行き届いた植栽（植木・花壇等）が設けられている	✓
	4	トイレが設けられている	✓		43	錆び・破れ・落書き等がある広告物や看板がない	✓
	5	多目的トイレが整備されている	✓		44	空中に電線がない	✓
	6	案内所・掲示板・デジタルサイネージ等がある	✓		45	水の流れが設けられている	✓
	7	外国語の案内板が整備されている			46	歴史・伝統を感じる建物がある	✓
	8	近くに交番・警察署がある		47	伝統的なお店がある	✓	
	9	人の活動エリアから隔離された場所に喫煙スペースがある	—	アクセス	48	近くに誰にでもすぐ使える駐輪場がある	✓
	10	荷物を預けられる場所がある			49	近くに誰にでもすぐ使える駐車場がある	✓
	11	イスやテーブルなどの設備に変換性がある			50	近くに公共交通（駅・バス停）がある	✓
	12	座れる場がある	✓	その他	51	管理者が分かる掲示がある	
	13	自由に使えるテーブルがある			52	運営主体や運営ルール明確になっている	✓
	14	ゴミ箱が設けられている			53	活動プログラムが実施され、適切な維持管理になっている	✓
	15	子ども用の遊具がある		自由記述	54	記載なし	—
	16	人が踏み込んで良い芝生が設けられている	✓		55	記載なし	—
	17	建物外設置物（椅子・販売物等）の設置可能範囲が明確にされている			56	記載なし	—
	18	夜間照明設備が整備されている	✓		57	記載なし	—
	19	段差の無い導線が整備されている	✓		58	記載なし	—
	20	車いす利用者やベビーカー利用者の通行を妨げる障害物がない	✓				
	21	防犯カメラが設置されている					
	22	様々な目的で活用できるスペースがある（場を可変的に活用できる）	✓				
	23	体操や運動に利用可能な場がある	✓				
	24	イベントを開催できるスペースがある	✓				
	25	Wi-Fi、電源が整備されている					
歩きやすさ	26	点字ブロックや音の鳴る信号がある	#				
	27	車両進入防止設備が整備されている	#				
	28	通路の表面にアスファルト以外の化粧材が整備されている	#				
	29	歩行空間に建物等への車両進入口が設けられていない	#				
	30	歩行中に足を止められる交差通路がない	#				
	31	歩行者専用道路になっている（曜日や時間に応じた一時的な指定も含む）	#				
	32	車道と歩道が分かれている	#				
	33	自動車レーンと歩道が分かれている	#				
	34	車両の速度を抑制する対策が講じられている（ゾーン30の指定、ハンブ、狭さく、シケイン等）	#				