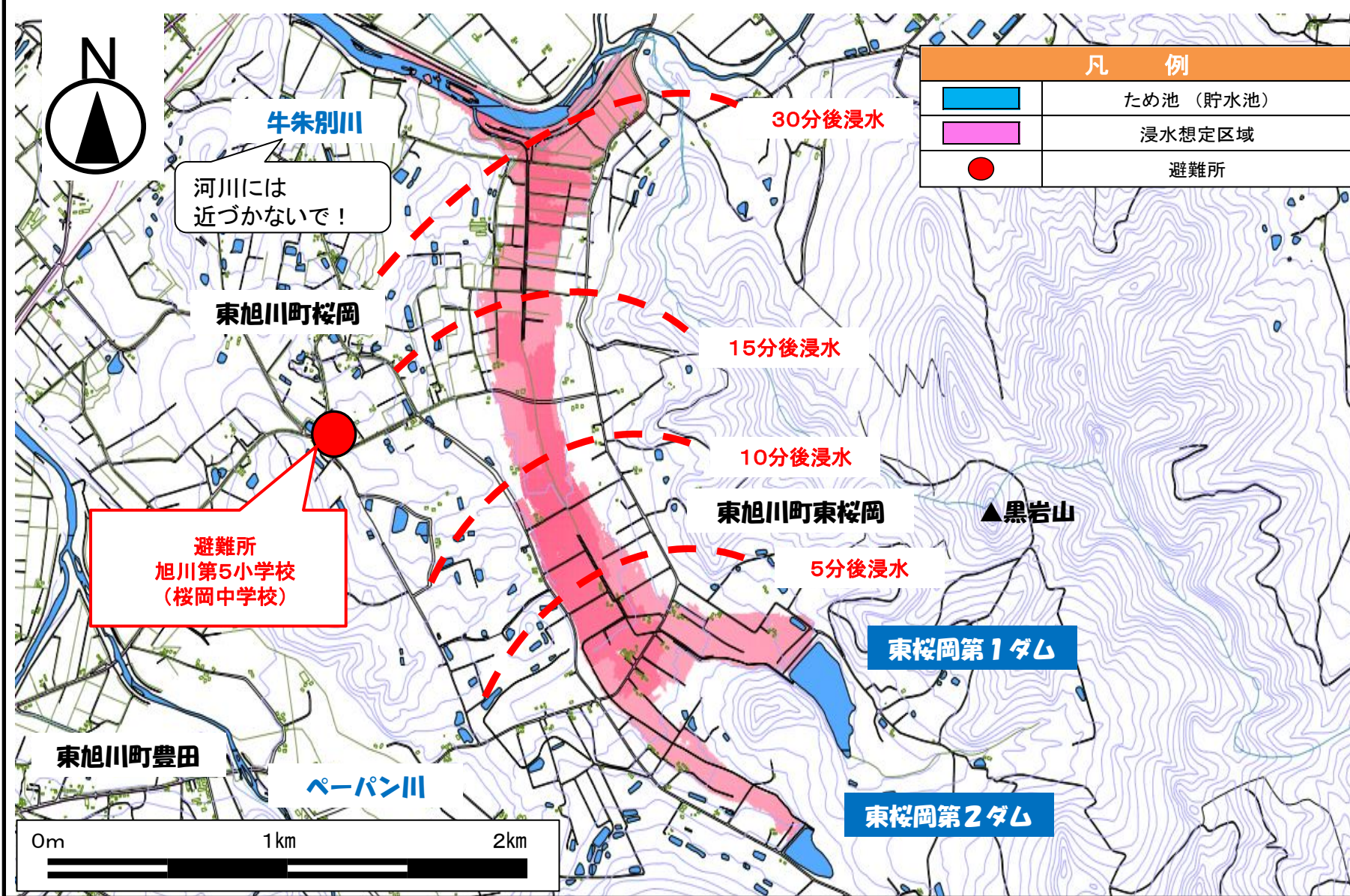


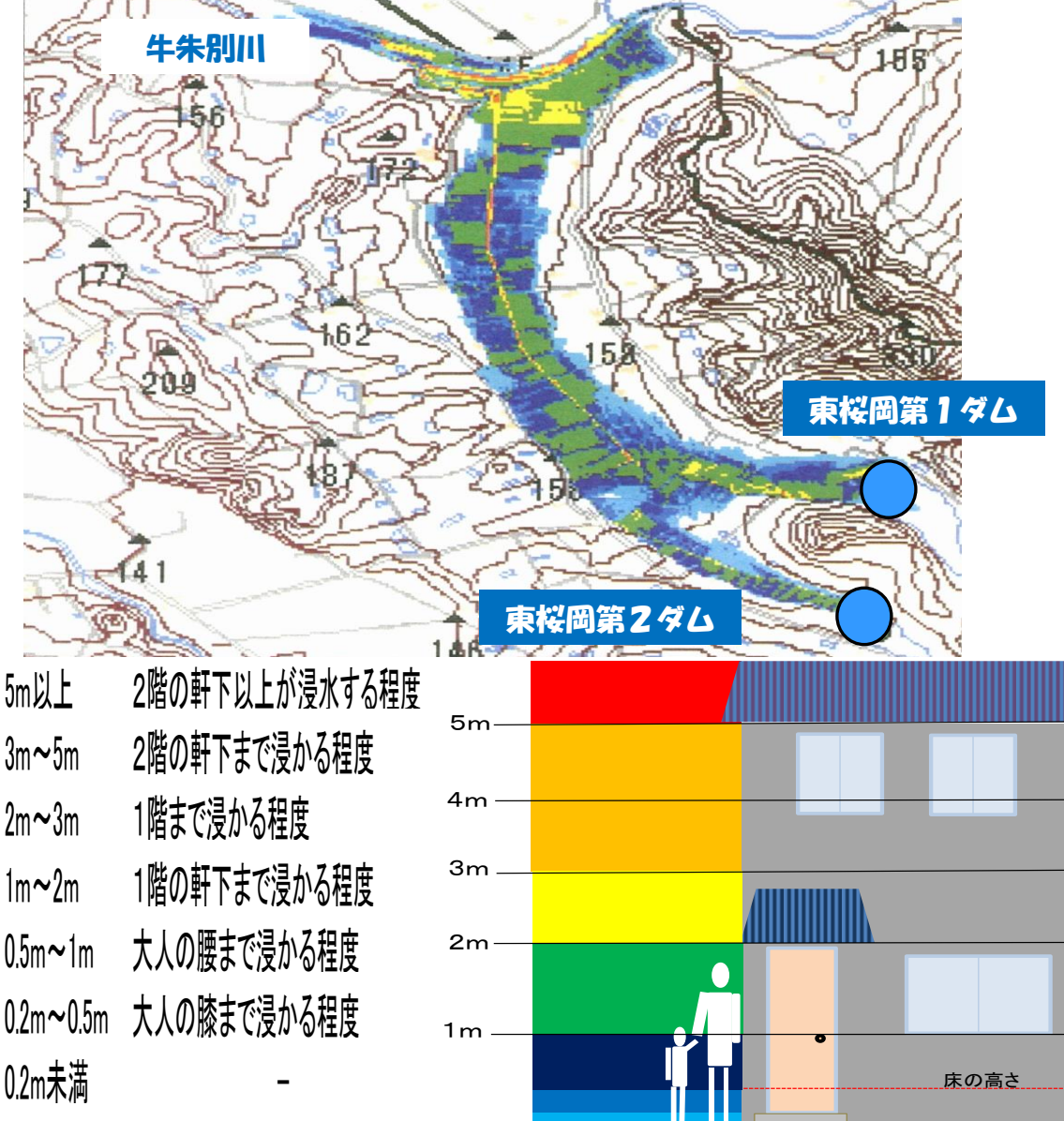
ため池ハザードマップ 【 東桜岡第1ダム及び第2ダム 】

浸水想定区域

S=1:25,000



60分後の想定最大浸水深



ため池ハザードマップについて

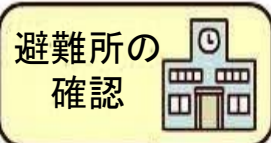
近年、集中豪雨や地震によりため池災害が発生しており、また、災害に至らなくても、非常に危険な状態となり、下流域の住民の方が避難を余儀なくされる事態が発生しています。

このようなことから、集中豪雨や地震により、ため池(ダム)が決壊するといった最悪の事態を想定し、決壊による浸水被害想定と避難対策等の情報を分かりやすく住民の皆さんに提供することを目的にハザードマップを作成しました。

■日頃から、家族やご近所で災害への対応について話し合い、家から避難場所までの経路や家族の連絡先を確認しておきましょう。

■浸水の発生しやすい場所や状況を日頃から把握し、危険を感じたら自主的避難を心掛けましょう。

■皆さんが災害について関心を持ち、いざという時に落ち着いて行動ができるよう、日頃から災害に関する正しい心構えを身につけておくことが大切です。



実際の浸水区域は、ダムの貯水量、堤体の被害の程度、周辺の土地の利用状況等により、表示されている範囲以外にも被害が発生する可能性がありますので、注意が必要です。

この浸水区域については、ダムが決壊した際の浸水域であり、ダム以外の氾濫は想定しておりません。

浸水到達時間は目安です。実際の浸水は予想より早まる可能性があります。

「東桜岡第1ダム」と「東桜岡第2ダム」が、同時に決壊した場合には、想定した「浸水区域」や「最大水深」を超える可能性があります。

豪雨時は、ため池の決壊ばかりでなく河川氾濫にも注意が必要です。

避難する際は、河川には近づかず、なるべく高いところを通って避難しましょう。

緊急連絡先

東和土地改良区(施設管理者)	TEL32-2241
旭川市農政部農林整備課	TEL25-7459
旭川市防災安全部防災課	TEL33-9969
東旭川支所	TEL36-1111
旭川第5小学校(併設 桜岡中学校)	TEL36-3441
警察	TEL110
消防	TEL119