


■本マップの使い方
本マップは「行先別路線のご案内」をマップ面に折り返していただくことで、
路線を確認しながらマップ面を御覧いただくことができます。

●バス停の記号について
外国人観光客等に対応するため、一部バス停留所にアルファベット
記号を記載しています。数字は、JR旭川駅周辺から順番に、乗降者数
の多いバス停留所に記載しています。



	施設名	最寄停留所	おもな停車系統番号	備考
公共機関	旭川市役所 0168-28-1111	市役所前	15 35 5 6 12 22	
	市民文化会館 0168-25-7331		15 35 5 6 81 522	
	旭川市庁舎庁舎 0168-68-2820	リサーチパーク入口	84 83	G5
	旭川市長尾公園 旭川市役所C0704 0168-74-4151	合同庁舎前	33 85 80 102 522	
	旭川市立公園 (旭川市)			
	旭川市立公園 旭川市役所 0168-51-8251	花火丁1丁目	15 35 5 6 4 81	D4
	ハーワーク旭川 0168-51-0741	大宮4条丁目	39 39 39 19 22 80 102 522	F4
	北海道上下総合振興局 0168-46-5900	永山5条丁目	62 63 64 65	E2
	旭川運転免許試験場 0168-55-2489	緑野15丁目	8 3 33	D5
		運転免許試験場	31	
医療機関	旭川市立病院 0168-24-3191	市立病院前	15 35 17 22 39 80 102 522	F4
	旭川医科大学病院 0168-65-2111	英大南前	71	
		緑が丘3-4	72 73 84 80 81	G5
	旭川厚生医院 0168-33-7371	旭通5丁目	19 26 27 17 18	F4
	旭川市立病院 0168-22-8111	旭川市立病院前	45 19 29 27 26 94 97 7	E5
	国立病院機構 旭川医療センター 0168-51-361	花火丁2丁目	15 35 23 5 6 4 78 81	D3
	旭川動物園 0168-36-104	旭山動物舎前	47 41 47 72	G2
	あさひかわラベンダー 0168-48-2153	永山5条4丁目	66 72 73 665	F3
	クラフ館 0168-35-5600	豊岡3条5丁目	47	F3
	旭川市民会館 0168-36-2923	東旭川6丁目	41 47 72 73	F3
観光・文化施設	川村小次郎公記念館 0168-55-2481	アヲネ記念館前	33 23 24	
	北郷記念館 0168-55-8111	緑園神社	15 35 17 22 39 80 102 522	G5
	井上記念館 0168-51-1188	暮光園前	6 43 122 35 50 522	D3
	中野文子 旭川市立旭川彫刻美術館 0168-46-6227			
	西川直太郎美術館 0168-63-0300	旭川市役所	15 35 103 105 5 6 12 22 81 522	E4
	北海道立旭川(美術)館 0168-25-1577	4条南4丁目	465 43 45 4443 80 81	F5
	北海道立旭川(美術)館 0168-25-1577	北野町豊真ノ口	8 23	F5
	通北のアースと雪アリーナ 0168-61-9552	神楽5条1丁目	69 49 80 81	F5
	大雪リサイクルホール 0168-68-2000	大雪リサイクルホール前	443 49	F5
	旭川市博物館 0168-69-2004			
旭川市科学館「イザベル」 0168-31-3186	科学館前	33 82 83 84	F5	
三浦利雄記念文学館 0168-69-2828	神楽5条8丁目	43 45 4443 80 81	F5	
高砂町立遺跡 0168-23-2251	保満5丁目	19 17 11 17 18 32 81 84	F4	
上野アーク 0168-47-8741	上野アーク前	666 ※ 冬期通常(10月下旬-4月下旬)	-	
男山酒造り資料館 0168-47-7080	永山5条8丁目	70 81 650 647	E2	
旭川デザインセンター 0168-48-4155	永山5条10丁目	70 81 650 647 65666	F3	



 旭川空港へ行けるバス

7番車は、飛行機発着時間に合わせて運行しています。

77	6-9 旭川 6:00-6:30	7号 昭と通 7:00-7:30	5号 昭と通 7:00-7:30	1号 昭と通 7:00-7:30	旭川駅前⑧ 旭川駅前 8:00-8:30	富田前 富田前 8:00-8:30	外ハ 電子 8:00-8:30	東光 8-2 旭川駅前 8:00-8:30	旭川 16-5 旭川駅前 8:00-8:30	東神楽 基線6号 旭川駅前 8:00-8:30	旭川 空港 8:00-8:30
66	6-9 旭川 6:00-6:30	旭川駅前⑧ 旭川駅前 6:30-7:00	旭川 空港 6:30-7:00	旭川駅前⑧ 旭川駅前 6:30-7:00	旭川駅前⑧ 旭川駅前 6:30-7:00	旭川駅前⑧ 旭川駅前 6:30-7:00	旭川駅前⑧ 旭川駅前 6:30-7:00	旭川駅前⑧ 旭川駅前 6:30-7:00	旭川駅前⑧ 旭川駅前 6:30-7:00	旭川駅前⑧ 旭川駅前 6:30-7:00	旭川駅前⑧ 旭川駅前 6:30-7:00
75	旭川駅前⑧ 旭川駅前 7:00-7:30	旭川駅前⑧ 旭川駅前 7:00-7:30	旭川駅前⑧ 旭川駅前 7:00-7:30	旭川駅前⑧ 旭川駅前 7:00-7:30	旭川駅前⑧ 旭川駅前 7:00-7:30	旭川駅前⑧ 旭川駅前 7:00-7:30	旭川駅前⑧ 旭川駅前 7:00-7:30	旭川駅前⑧ 旭川駅前 7:00-7:30	旭川駅前⑧ 旭川駅前 7:00-7:30	旭川駅前⑧ 旭川駅前 7:00-7:30	旭川駅前⑧ 旭川駅前 7:00-7:30

※都市間バスは予約制です。(旭川～札幌線)
 ネット予約・予約・乗客がでるようになりました。(詳細は南北バスHPをご覧ください。)

The map shows the JR Asahikawa Station area. At the top is the station building with 'JR旭川駅' written on it. To the left of the station is a blue box labeled 'バス総合案内所' (Bus Comprehensive Information Center). Below this is a yellow box labeled '駅前ツルハビル1階' (1st Floor of Tsurubai Building). To the right of the station is a blue box labeled 'イオモール' (Aiomall). Below the station building is a large blue box labeled 'P' with '駐車' (Parking) written next to it. To the left of the 'P' box is a yellow box labeled 'タクシーのりば' (Taxi Stand). To the right of the 'P' box is a yellow box labeled 'バスのりば' (Bus Stand). Below the 'P' box is a yellow box labeled '北彫師 病院' (Hokusho Hospital). Below the 'P' box is a yellow box labeled '宮下通' (Miyashita-dori). To the right of the 'P' box is a yellow box labeled '旭川電気軌道' (Asahikawa Electric Railway) and a yellow box labeled '北海道中央バス' (Hokkaido Chubu Bus). Below these boxes are lists of bus routes. The '旭川電気軌道' list includes: 'たいせつライナー (新千歳空港行)' (Taishetsu Liner (New Chitose Airport)), '旭山動物園行' (Asahikawa Zoo), '旭川空港行' (Asahikawa Airport), '旭昌行' (Asahikawa), and 'ラベンダー号【ふらのバス】 (美瑛・富良野行)' (Lavender Line [Furano Bus] (Biei-Furano)). The '北海道中央バス' list includes: '高速あさひかわ号 (札幌行)' (Highway Asahikawa Line (Sapporo)), '深川線 (深川行)' (Fukagawa Line (Fukagawa)), and '芦川線 (芦川行)' (Ashikawa Line (Ashikawa)). To the right of the map is a text box with the following text: '※旭川電気軌道の券売機は旭川電気軌道側に、北海道中央バスの券売機は旭川バス側に設置されています。' (Note: The ticket machine of Asahikawa Electric Railway is located on the Asahikawa Electric Railway side, and the ticket machine of Hokkaido Chubu Bus is located on the Asahikawa Bus side.)

バス総合案内所

駅前ツルハビル1階

北彫師 病院

旭川電気軌道

北海道中央バス

旭川電気軌道
たいせつライナー
(新千歳空港行)
旭山動物園行
旭川空港行
旭昌行
ラベンダー号【ふらのバス】
(美瑛・富良野行)

北海道中央バス
高速あさひかわ号
(札幌行)
深川線(深川行)
芦川線(芦川行)

※旭川電気軌道の券売機は旭川電気軌道側に、北海道中央バスの券売機は旭川バス側に設置されています。

JR旭川駅

イオモール

タクシーのりば

バスのりば

P 駐車

宮下通

タッチするだけ、小銭いらず！



路線バス（都市間バス、高速バスを除く）の運賃支払いには、
乗降時にカードリーダーにかざすだけで支払いができる
バスカードが便利です。

旭川電気軌道 道北バス	Asaca CARD（アサカカード） Do CARD（ドゥカード）
----------------	--------------------------------------

※1枚で旭川電気軌道と道北バスどちらでも利用できます。

○カードの利用で1時間以内に乗継ぎを行った場合、2度目の乗車運賃が100円（小人50円）引きとなります。

○バス総合案内所または各社営業所、市内ショッピングセンター等に設置された自動販売機にて購入できます。
カードはチャージして繰り返し使え、チャージは自動券売機及びバス車内でも可能です。
（自動販売機設置場所については、マップ中面にあるICマークで表示しています。）

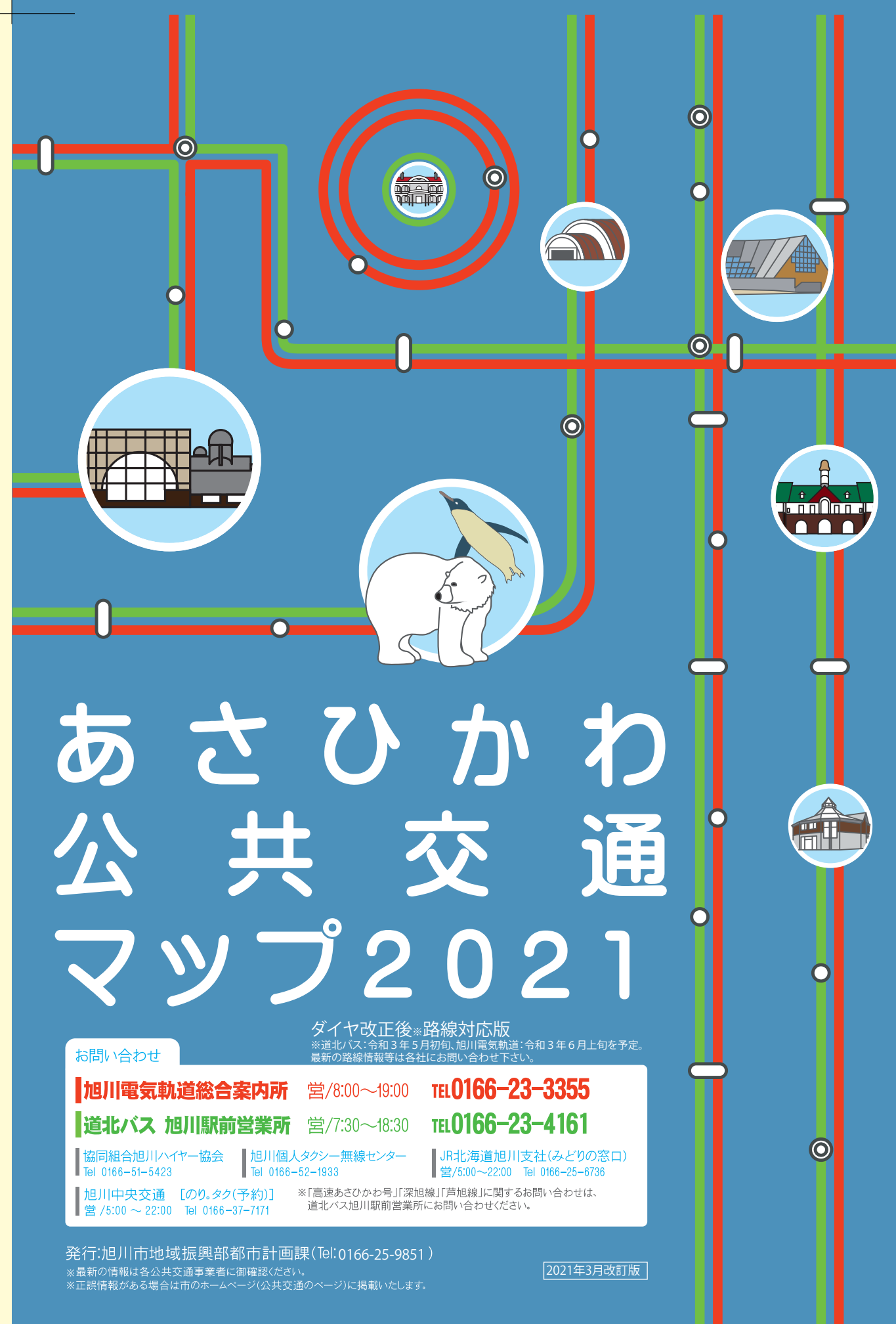
○チャージをすると、1,000円毎に一般で1,100円、学生で1,300円分ご利用いただけます。

※詳細については、
各バス会社にお問い合わせください。

※詳細については、
各バス会社にお問い合わせください。



公共交通の利用者は毎年減少しており、
このままでは路線を維持することが難しくなります。
「乗って守り、乗って育てる」意識を持って、
公共交通を積極的に利用しましょう。





バスキタ!

BUS KITA

旭川のバスを乗りこなそう!

みんなで乗ろう!
乗車をつくる公共交通



路線バスをもっとわかりやすく!
使いやすく!

近くのバス停は
どこにあるの
かな



目的地までの
ルートや運賃を
知りたい



今日は大雪…
バスはいつ来る
のかな



ノンステップバス
に乗りたい



Which bus goes
to Asahi-yama
zoo?



>>> **ゼーんぶ「バスキタ!」で解決!** <<<

リアルタイムな運行情報で安心・便利



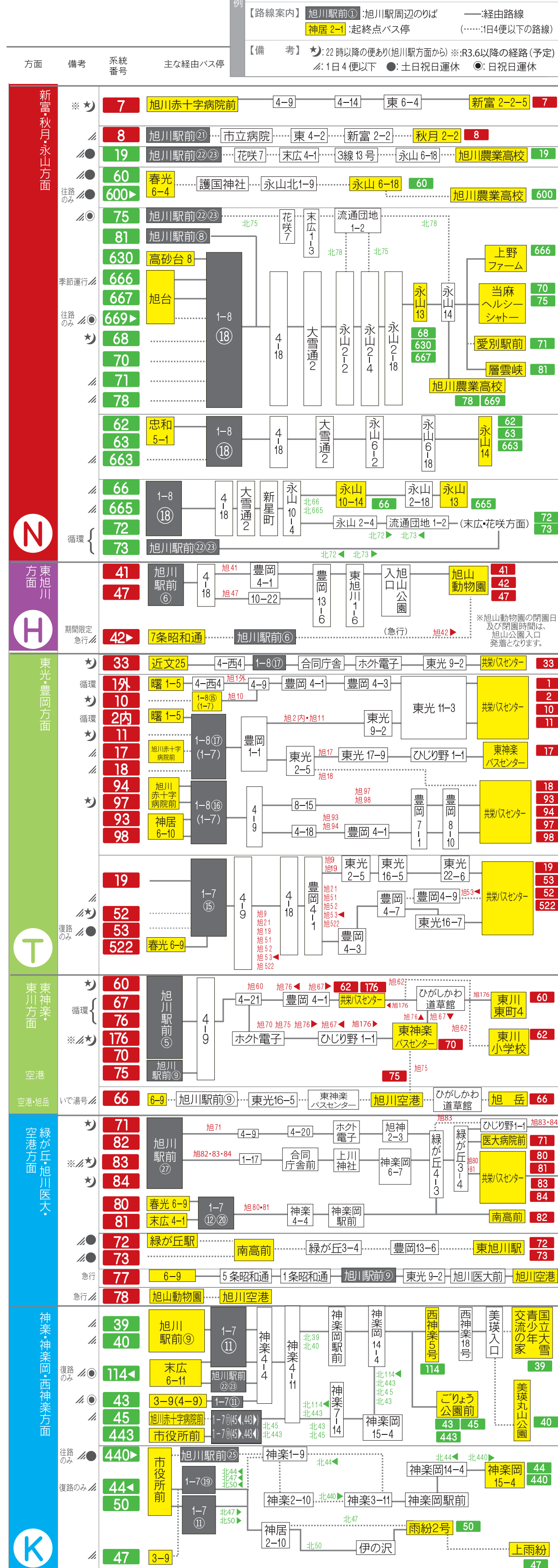
バスのリアルタイム情報を「Googleマップ」で確認できます！

市内の路線バスを使ったルート検索がGoogleマップでできるようになりました。
鉄道等との乗り継ぎルート検索も可能になり、さらに便利になります。

スマートフォン等をご利用されていない方も次に設置しているモニターで運行情報が確認できます

[illegible]

このほか、「バス待ちOK!」のステッカーの貼ってある商業施設やコンビニ等にデジタルサイネージが設置されています！



令和元年10月より実証実験として市内を旭川環状線を基本として一周する「旭川環状通り循環線」を運行しています。(内回り/マップ上 反時計回り: 旭901・旭2 外回り/時計回り: 旭902・旭22)

マップ上
表記

バスルート	旭川電気軌道運行便	旭川環状通り運行便
■	旭901 旭2	旭21 旭22

※実証実験のため、運行に変更が生じる場合があります。
詳しくは上記QRコードまたは各バス会社営業所まで