

土砂災害ハザードマップ 神豊小沢川（土石流）

〔所在地 旭川市神居町豊里〕

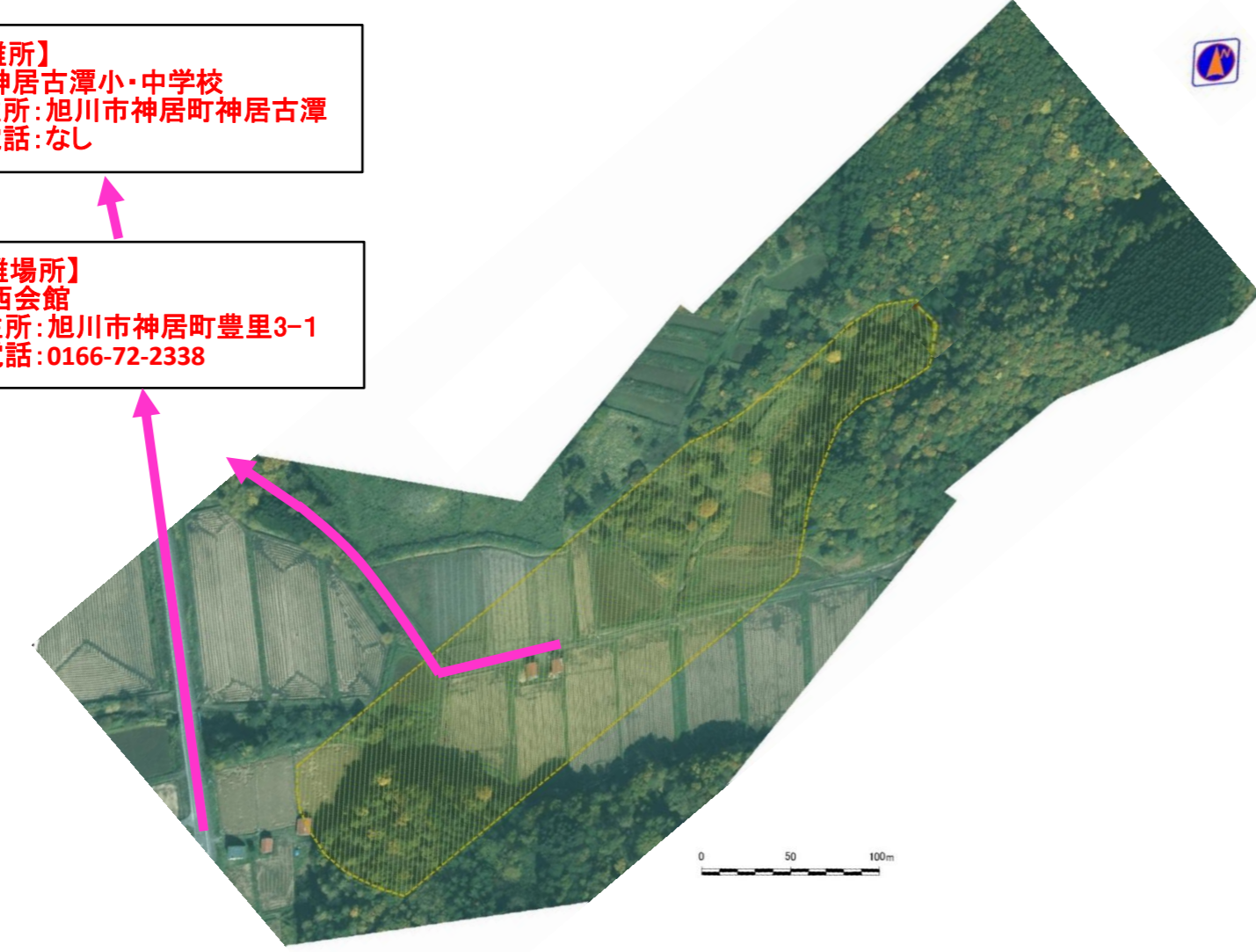
作成年月：平成30年2月13日
 発行元：旭川市防災安全部 防災課
 連絡先：0166-33-9969
 避難所：旧神居古潭小・中学校
 避難場所：豊西会館

避難場所～洪水等の危険が切迫した場合における一時的に避難する施設をいいます。
 避難所～被害を受けた者、または被害を受けるおそれのある者を一定期間収容し滞在させる学校・公民館等をいいます。

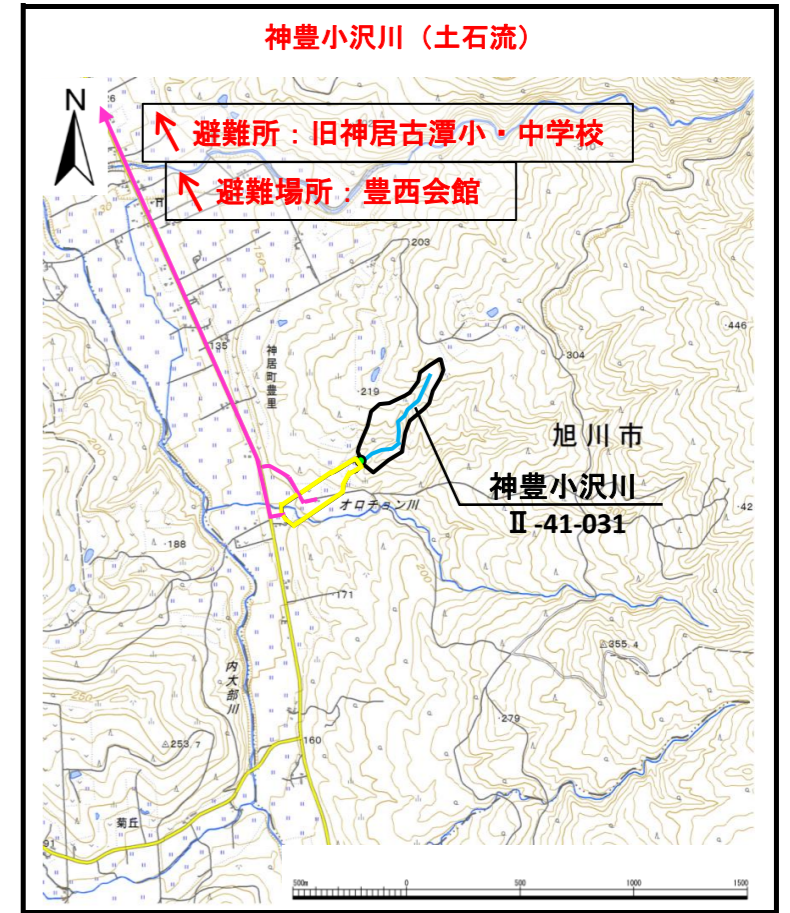
セルプ豊里は、土砂災害警戒区域内であるため、土砂災害のおそれのある場合は、避難しないでください。

【避難所】
 旧神居古潭小・中学校
 住所：旭川市神居町神居古潭
 電話：なし



【避難場所】
 豊西会館
 住所：旭川市神居町豊里3-1
 電話：0166-72-2338



※1 災害の状況等により、最寄りの別の避難所を開設する場合があります。
 ※2 本マップは、各項目の表示例を示したものです。
 本マップで表示された地区の指定状況等を忠実に反映したものではありません。



位置図

項目	記号
土砂災害警戒区域	
主要な避難経路	

◎黄色で囲まれた範囲（土砂災害警戒区域）は、「土砂災害が発生した場合、住民の生命または身体に危害が生じるおそれのある区域」です。

- ・露岩部（岩盤が露出している箇所）の直下は、落石等による災害が発生するおそれがありますので、区域の有無に関わらず注意してください。
- ・土砂災害警戒区域にお住まいのかたは、大雨のときには警戒避難が必要となりますので、注意してください。
- ・また、土砂災害警戒区域以外の箇所でも土砂災害の発生する可能性がありますので、自分の住んでいる家の周辺の斜面や溪流、避難場所などをよく確認しましょう。