

**平成28年度版
旭川市公共施設白書**

**平成29年（2017年）3月
旭川市**

はじめに

旭川市は、現在、679の公共建築物（延床面積約118万㎡）を保有しており、市民一人当たりの保有床面積は、中核市の中でも平均的な水準にありますが、今後、さらに人口減少・少子高齢化の進行が見込まれることや、建築後の年数の経過等により建物に関する修繕や維持管理コストの増加が生じるため、これらの変化に対応した、取組を進める必要があります。

そのような状況を踏まえ、平成27年4月に、本市の現状や公共建築物の将来にわたっての見通し及び課題を把握・分析するため「旭川市公共施設白書」を作成し、さらに、平成28年2月に、課題解決に向けた取組の方向性を、旭川市公共施設等総合管理計画（以下「管理計画」という。）として策定しました。

管理計画は、施設保有量の最適化、施設の適切な維持管理、コストの抑制と財源確保、推進体制とマネジメントサイクルの構築の4つの基本方針を設定し、平成28年度から平成51年度までの期間において、関連する取組を進めることとしています。

今後、管理計画の4つの基本方針を進めるためには、個々の公共建築物について市が保有し続けることの必要性や効果的な設置形態の検討、維持管理に要するコストと利用者負担の関係など、いずれも、具体的に検討し、地域の皆さんと考えていくことが重要となります。

そのため、旭川市では、まず、このような公共建築物に関する現状についてお示しし、課題認識の共有化を図るための取組として、「平成28年度版旭川市公共施設白書」（以下「白書」という。）を作成することとしました。

白書の構成は、身近な課題であることをより感じていただけるよう、地域まちづくり推進協議会の区域ごとに現状を整理しています。

ぜひ、この白書を通じて、普段ご利用されている、あるいは、地域にとって身近な公共建築物について、関心を深め、その将来像を考えるきっかけとしていただければ、幸いに存じます。

目次

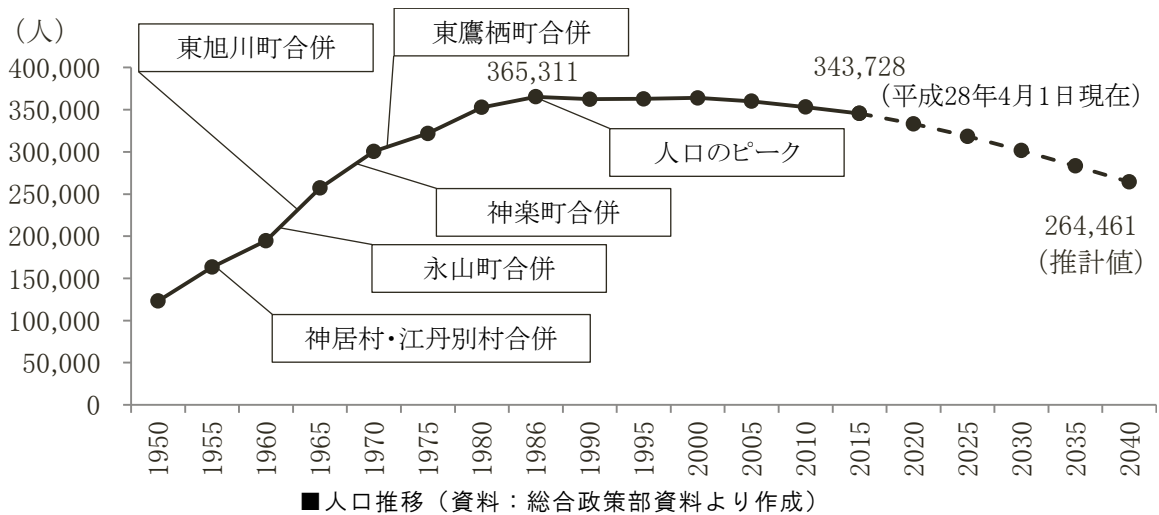
第1章 旭川市の現状	1
1 旭川市の人口推移	1
2 旭川市の財政.....	2
(1) 歳入決算の推移.....	2
(2) 歳出決算の推移.....	2
第2章 公共建築物の現状	3
1 公共建築物の現状	3
2 公共建築物の年度別建築床面積	5
3 耐震化の状況.....	6
第3章 地域別の現状	7
1 地域別の公共建築物設置状況	7
2 地域別用途分類別公共建築物設置状況.....	9
(1) 中央・新旭川地域	10
(2) 豊岡地域.....	12
(3) 東光地域.....	14
(4) 北星地域.....	16
(5) 未広地域.....	18
(6) 春光地域.....	20
(7) 春光台・鷹の巣地域	22
(8) 神居地域.....	24
(9) 江丹別地域	26
(10) 永山地域.....	28
(11) 東旭川地域	30
(12) 神楽地域.....	32
(13) 緑が丘地域	34
(14) 西神楽地域	36
(15) 東鷹栖地域	38
第4章 公共施設等総合管理計画の推進.....	40
1 今後の進め方.....	40
2 公共建築物に関する長期展望	41

第1章 旭川市の現状

旭川市の公共建築物を取り巻く現状として、人口推移と財政状況について整理します。

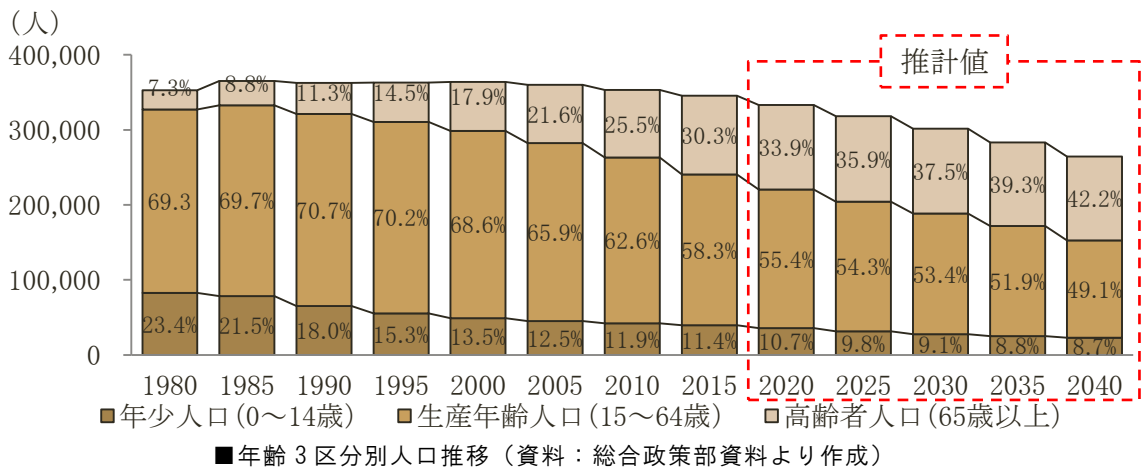
1 旭川市の人口推移

本市の総人口は、昭和61年(1986年)の365,311人をピークに、ほぼ横ばいで推移していましたが、平成10年(1998年)以降は、減少が続いており、平成52年(2040年)には、264,461人に減少する見込みとなっています。



本市は、全国平均よりも少子高齢化の進行の度合いが早く、昭和55年(1980年)と平成27年(2015年)を比較すると、年少人口の割合は半分に低下し、高齢者人口の割合は、4倍以上に上昇しています。

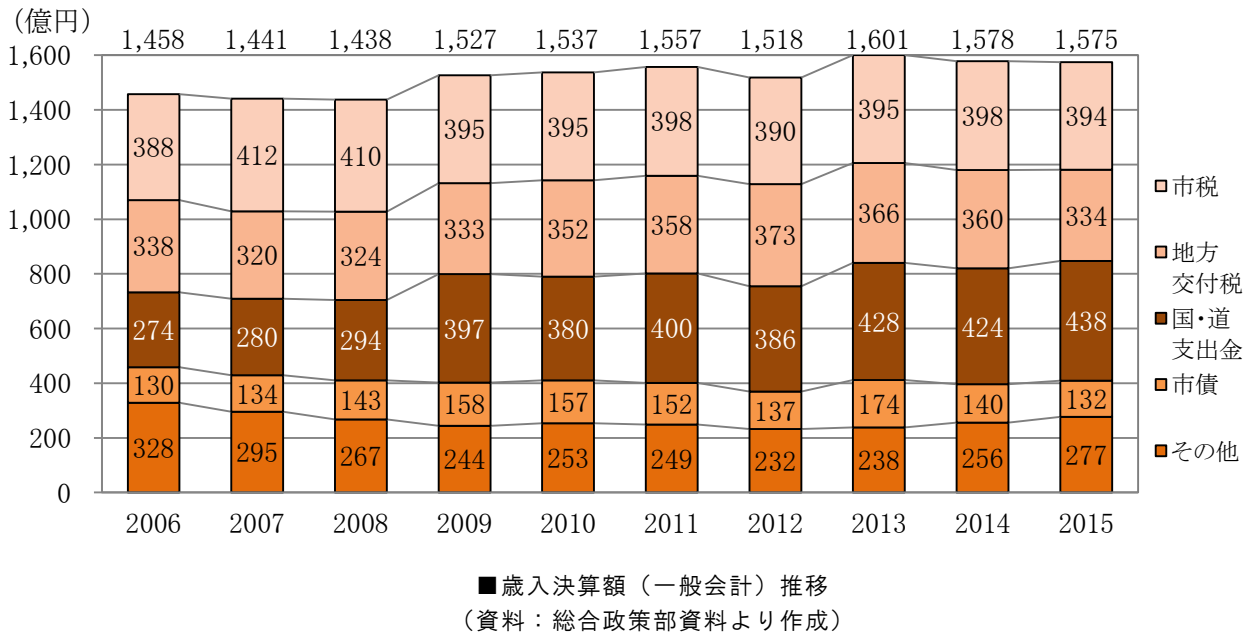
平成52年(2040年)までの推計では、少子高齢化のさらなる進行が見込まれています。



2 旭川市の財政

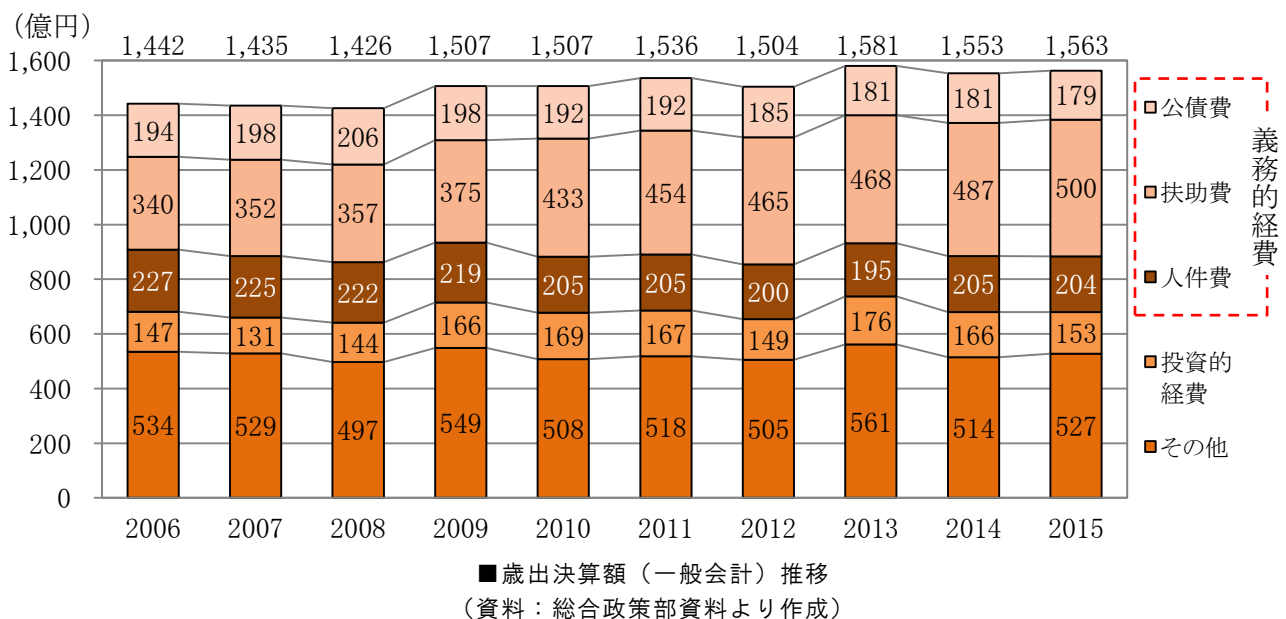
(1) 歳入決算の推移

本市の歳入は、自主財源である市税の割合が低く、地方交付税や国・道支出金の割合が高いため、国の施策の影響を受けやすく、将来の見通しを立てにくい状況にあります。



(2) 歳出決算の推移

本市の歳出は、福祉・医療サービスなどの社会保障関係経費である扶助費の増加が著しく、歳出全体の約3分の1を占めています。また、支出することが制度的に義務づけられている義務的経費（公債費、扶助費、人件費）は、歳出全体の約2分の1を占めており、さらに、公共事業である投資的経費を確保することは難しい状況です。



第2章 公共建築物の現状

1 公共建築物の現状

本市は、平成29年3月1日現在で679の公共建築物を保有しています。建物の規模で見ると、旭川市民文化会館のように、大規模なものから、公園のトイレまで様々であり、提供する機能で見ると、庁舎や消防施設のように基本的な行政サービスを提供するためのものや、保育園のように民間事業者によるサービスと重複するものもあります。

また、借上施設については、本市が保有するものではありませんが、中には、庁舎として使用しているものもあり、その存廃は公共建築物の保有状況に影響が生じることから、公共建築物と同様に活用状況等について把握することが必要です。

【公共建築物分類】

大分類	中分類	施設数	床面積(㎡)	主な公共建築物
市民文化系施設	集会施設	48	46,141.51	公民館, 住民センター, 地区センター
	文化施設	3	20,556.87	旭川市民文化会館, 大雪クリスタルホール
社会教育系施設	図書館	5	10,520.09	図書館
	博物館等	10	16,266.36	科学館, 彫刻美術館, 井上靖記念館, 常磐館
スポーツ・レクリエーション系施設	スポーツ施設	23	35,645.67	総合体育館, 花咲スポーツ公園施設
	レクリエーション施設・観光施設	10	22,051.78	旭山動物園, 21世紀の森, 江丹別若者の郷
産業施設	産業施設	9	13,331.85	農業センター, 工業技術センター, 農村地域センター
学校教育系施設	学校	81	458,426.59	小学校, 中学校
	その他教育施設	1	781.16	東旭川学校給食共同調理所
子育て支援系施設	保育園	32	9,372.86	市立保育所
	幼児・児童施設	29	7,148.45	児童センター, 留守家庭児童会
保健・福祉系施設	高齢者福祉施設	6	5,403.80	老人福祉センター, いきいきセンター
	障害者福祉施設	2	8,824.84	障害福祉センター, 愛育センター
医療施設	医療施設	1	293.46	夜間急病センター
行政系施設	庁舎等	14	26,064.28	市役所庁舎, 支所
	消防施設	39	9,764.12	消防出張所, 消防分団詰所
	その他行政系施設	19	16,936.25	総合防災センター, 土木事業所
市営住宅	市営住宅	37	380,831.70	市営住宅
公園	公園	261	9,438.98	公園施設(管理棟, 公園トイレ等)

供給処理施設	供給処理施設	14	20,126.86	近文清掃工場，飲料水供給施設 近文リサイクルプラザ
その他	その他	35	59,572.42	7条駐車場，動物愛護センター，旭川聖苑， 廃校校舎
合計		679	1,177,499.90	
借上施設	借上施設	33	31,957.06	旭川市第二庁舎事務所，旭川大雪アリーナ
合計（借上含む）		712	1,209,456.96	

※大分類は，14分類（借上施設含む）としています。

■対象施設について

- ・本書で扱う公共施設の対象は，道路及び橋りょうといった土木系公共施設と，企業会計に属する市立旭川病院，上下水道施設を除いた公共建築物としています。

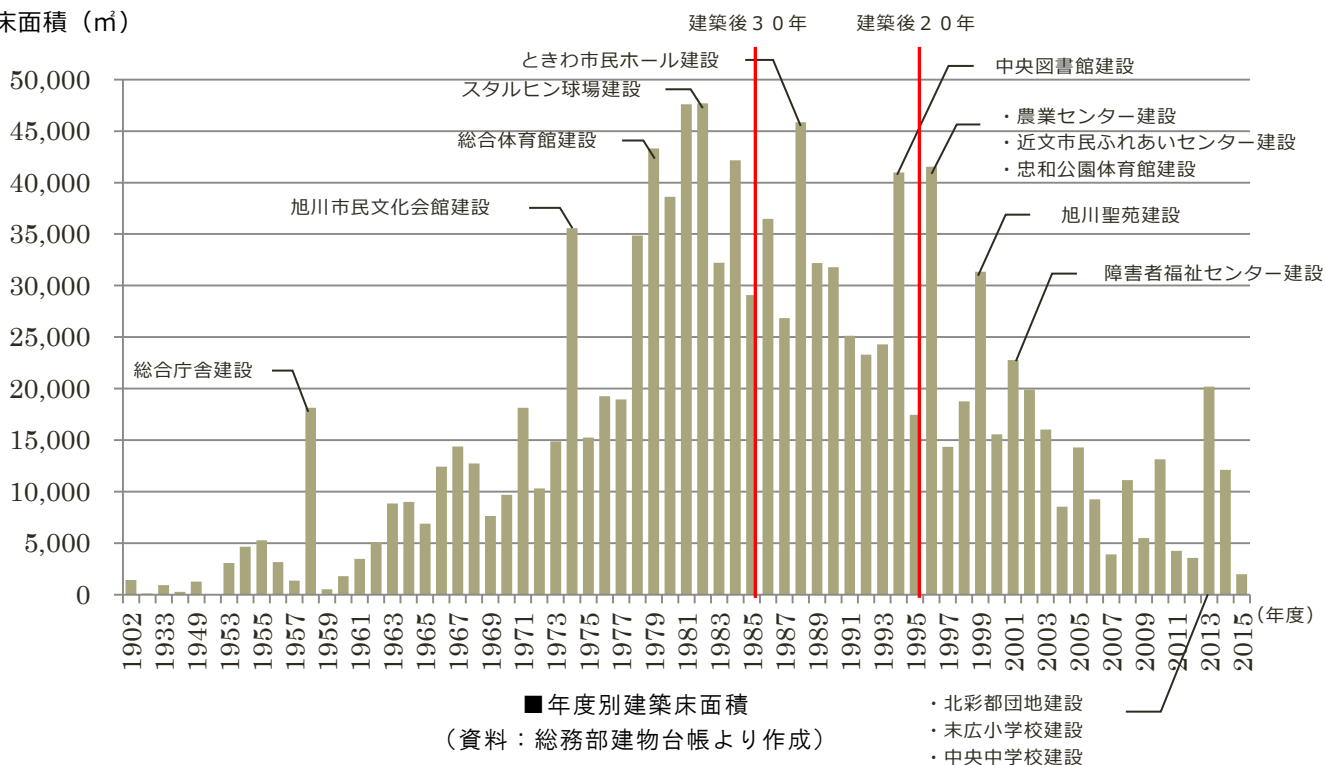
■掲載データについて

- ・分類される用途名については，総務省のホームページで公開されている「公共施設更新費用試算ソフト」の分類に基づき行っています。
- ・特記がない限り平成29年3月1日時点での状況を整理しています。

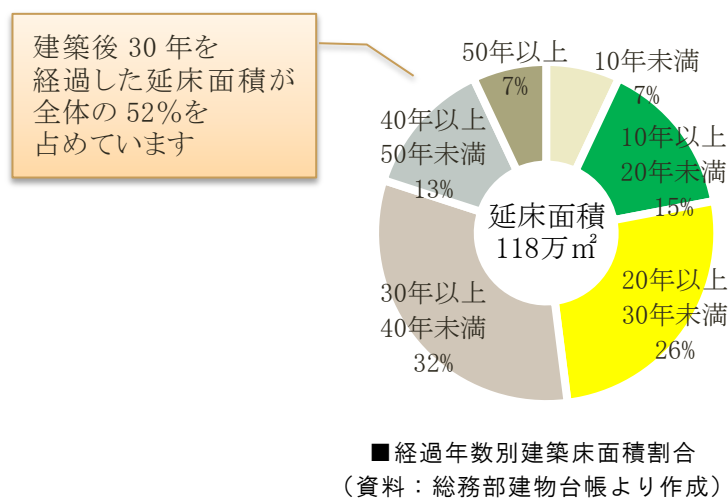
2 公共建築物の年度別建築床面積

本市の公共建築物について、年度別建築床面積を見ると、人口数のピークを中心に、高度経済成長期の期間において整備されたものが多く、それらは、建築後 30 年前後を経過しています。

建築床面積 (㎡)



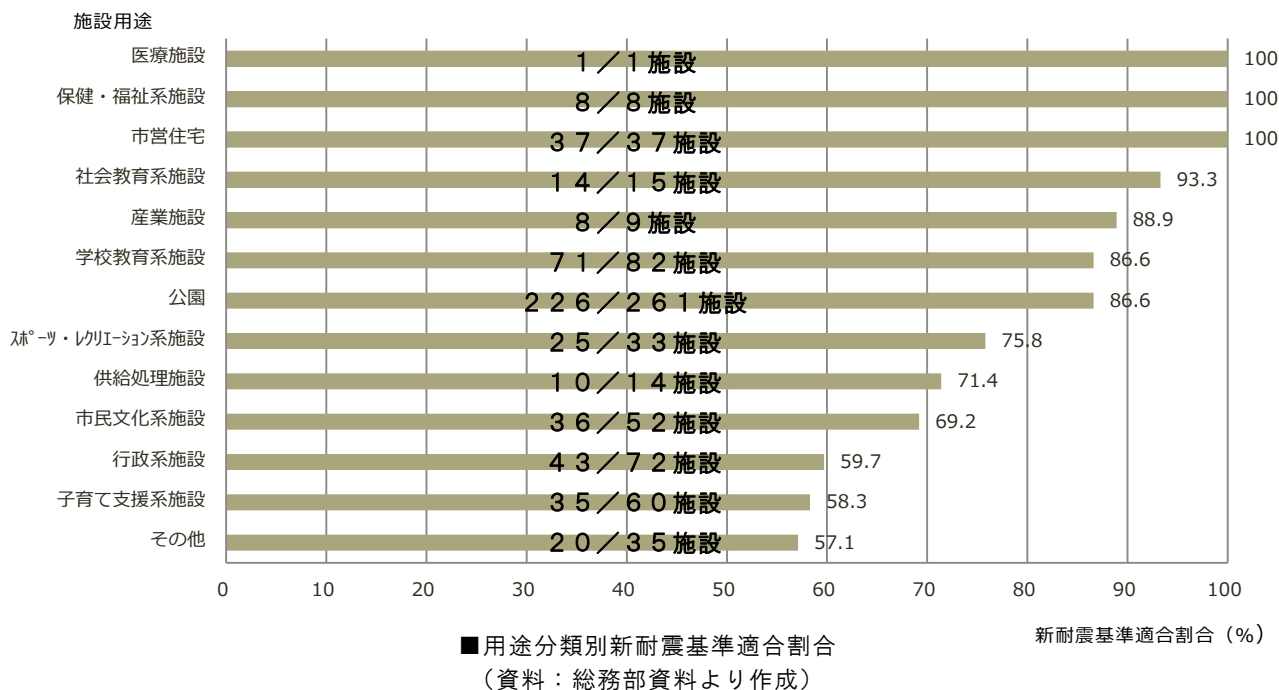
一般的に、建築後 30 年程度で大規模改修、60 年程度で建替えとされていますが、本市の公共建築物において、建築後 30 年以上が経過しているものは、延床面積で比較すると全体の 52% を占めています。



3 耐震化の状況

安全面での法適合性として耐震化の状況を見ると、庁舎や消防施設等の行政系施設、保育園等の子育て支援系施設は、新耐震基準への適合割合が60%未満であり、今後も保有し続ける公共建築物については、耐震化への対応も検討する必要があります。

なお、新耐震基準に適合している公共建築物とは、昭和56年以降の新耐震基準で建設されたもの、昭和56年以前に建設されたもので耐震診断の結果、耐震性のあることが確認済みのもの及び耐震改修を実施したものです。

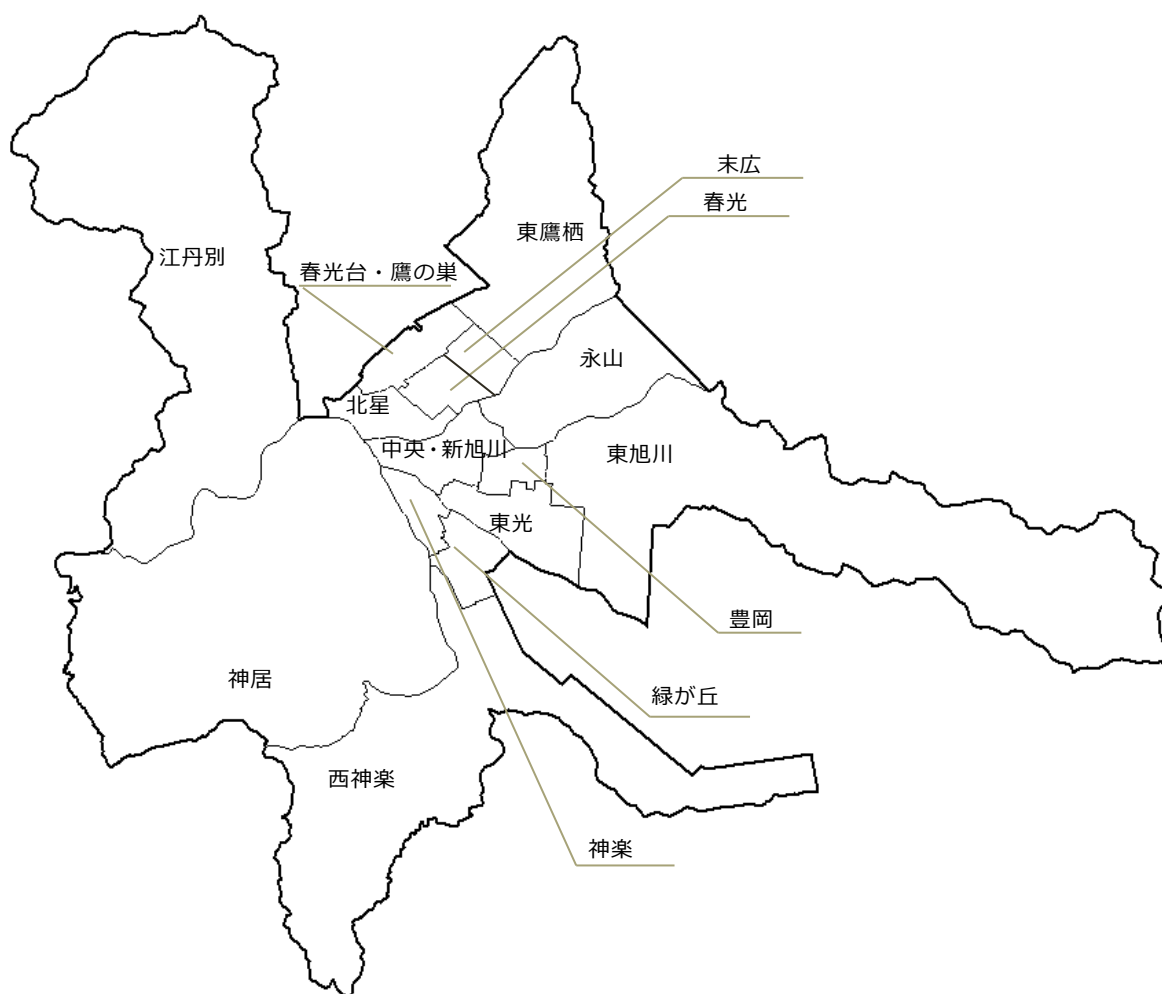


第3章 地域別の現状

1 地域別の公共建築物設置状況

本市は、広大な市域を有し、その中で、地形的特性や都市機能の集積状況などにより多様な生活圏が存在しています。

そのため、地域まちづくり推進協議会ごとに、当該地域内の公共建築物の現状を整理します。



■旭川市地域まちづくり推進協議会区分図

※地域別の境界は実際の地域まちづくり推進協議会の地区割りとは異なる場合があります。

【地域別公共建築物設置状況】

地域名	施設数	延床面積 (㎡)	人口 (人)	人口一人当たり 延床面積 (㎡/人)
中央・新旭川地域	84 (95)	189,053.69 (206,748.38)	41,237	4.58 (5.01)
豊岡地域	38	80,115.93	25,357	3.16
東光地域	68 (71)	127,925.34 (128,119.16)	50,844	2.52 (2.52)
北星地域	52 (53)	83,363.72 (83,502.19)	31,638	2.63 (2.64)
末広地域	45 (46)	49,339.25 (49,603.69)	29,148	1.69 (1.70)
春光地域	30 (32)	91,756.58 (91,939.64)	16,911	5.43 (5.44)
春光台・鷹の巣地域	26 (27)	53,898.91 (53,953.13)	11,850	4.55 (4.55)
神居地域	78 (79)	140,577.43 (140,692.24)	32,267	4.36 (4.36)
江丹別地域	26	17,879.85	309	57.86
永山地域	54 (55)	76,372.32 (76,501.92)	43,587	1.75 (1.76)
東旭川地域	60 (63)	78,355.35 (79,147.18)	14,347	5.46 (5.52)
神楽地域	32 (35)	45,088.41 (54,859.35)	16,478	2.74 (3.33)
緑が丘地域	31 (34)	94,678.85 (96,717.58)	20,114	4.71 (4.81)
西神楽地域	28 (30)	23,224.42 (23,389.22)	3,305	7.03 (7.08)
東鷹栖地域	26 (27)	25,773.87 (26,191.52)	5,134	5.02 (5.10)
範囲外地域	1	95.98	1,202	-
合計	679 (712)	1,177,499.90 (1,209,456.96)	343,728	3.43 (3.53)

※人口は平成28年4月1日現在の旭川市住民基本台帳によるものです。

※括弧内は、借上施設を含む数値です。

2 地域別用途分類別公共建築物設置状況

■掲載データについて

- ・各公共建築物について、その機能を市内全域に提供している施設を「全市施設」、主に地域まちづくり推進協議会の区域内（複数含む）に提供している施設を「地域施設」として区分しています。
- ・特記がない限り平成29年3月1日時点での状況を整理しています。
- ・人口は、平成28年4月1日現在の旭川市住民基本台帳によるものです。

■凡例

記号	分類
□	市有施設
■	市有施設で築年数30年以上経過している施設
□	借上施設
○	複合施設内の施設
⊙	施設内にある機能（留守家庭児童会，地域包括支援センター，中央図書館分室） ※学校内にあって，名称の記載がない場合は留守家庭児童会とします。
(名称)	他分類の複合施設

※公園は、全市施設のみ記載し、地域施設は施設数のみ記載しています。

※花咲スポーツ公園と東光スポーツ公園は、複数の施設を含んでいるため、「花咲スポーツ公園施設」「東光スポーツ公園施設」としています。

※「花咲スポーツ公園施設」は、10施設中7施設が30年以上経過しているため、築年数30年以上の施設としています。

※市有林石垣事務所は、市外にあり、利用実態がないため除きます。

※割合などは、端数処理をしているので合計が合わない場合があります。

※墓地・用途廃止施設・環境測定局・倉庫等は、「全市」「地域」に含まない「その他」としています。

【旭川市の公共建築物の設置状況】

分類名	延床面積			人口 (人)	人口一人当たりの延床面積			割合 (%)	
	全市	地域	その他		全市	地域	その他		
市民文化系施設	30,886.15	35,812.23	0.00	66,698.38	0.09	0.10	0.00	0.19	6
社会教育系施設	22,480.39	4,306.06	0.00	26,786.45	0.07	0.01	0.00	0.08	2
スポーツレクリエーション系施設	51,705.23	5,992.22	0.00	57,697.45	0.15	0.02	0.00	0.17	5
産業施設	7,595.06	5,736.79	0.00	13,331.85	0.02	0.02	0.00	0.04	1
学校教育系施設	781.16	458,426.59	0.00	459,207.75	0.00	1.33	0.00	1.34	38
子育て支援系施設	2,176.33	14,344.98	0.00	16,521.31	0.01	0.04	0.00	0.05	1
保健・福祉系施設	8,824.84	5,403.80	0.00	14,228.64	0.03	0.02	0.00	0.04	1
医療施設	293.46	0.00	0.00	293.46	0.00	0.00	0.00	0.00	0
行政系施設	36,616.11	15,425.94	722.60	52,764.65	0.11	0.04	0.00	0.15	4
市営住宅	0.00	380,831.70	0.00	380,831.70	0.00	1.11	0.00	1.11	31
公園	3,605.50	5,833.48	0.00	9,438.98	0.01	0.02	0.00	0.03	1
供給処理施設	19,037.68	1,089.18	0.00	20,126.86	0.06	0.00	0.00	0.06	2
その他	17,455.79	49.61	42,067.02	59,572.42	0.05	0.00	0.12	0.17	5
合計	201,457.70	933,252.58	42,789.62	1,177,499.90	0.59	2.72	0.12	3.43	97
借上施設	29,739.92	1,514.48	702.66	31,957.06	0.09	0.00	0.00	0.09	3
合計(借上含む)	231,197.62	934,767.06	43,492.28	1,209,456.96	0.67	2.72	0.13	3.52	100

(1) 中央・新旭川地域

		全市	地域	その他
市民文化系施設	集会施設	 ときわ市民ホール 勤労者福祉会館 建設労働者福祉センター 消費者相談、国際交流活動、高齢者等学習支援他	 新旭川地区センター 中島交友会館 中央公民館 新旭川公民館	 中央図書館 新旭川分室
	文化施設	 旭川市民文化会館 旭川市公会堂		
社会教育系施設	図書館	 中央図書館		
	博物館等	 彫刻美術館 ステーションギャラリー 旭川市常盤館 アイヌ文化情報コーナー		
スポーツ・レクリエーション施設	スポーツ施設	 勤労者体育センター 柔道場 大成市民センター		
	レクリエーション施設・観光施設	 旭川観光物産情報センター		
学校教育系施設	学校		 知新小学校 日章小学校 朝日小学校 青雲小学校 正和小学校 中央中学校 東五条小学校 新町小学校 新富小学校 明星中学校 (子ども総合相談センター)	
	幼稚園・保育園		 新旭川保育所	
子育て支援系施設	幼児・児童施設	 北彩都子ども活動センター こども向け屋内遊技場	 朝日留守家庭児童会	
	高齢者福祉施設		 いきいきセンター 新旭川	
医療施設	医療施設	 夜間急病センター		
行政系施設	庁舎等	 総合庁舎 福祉部庁舎 第2庁舎 教育委員会事務局 農政部事務局 5条庁舎 第三庁舎 観光課執務室 旭川まちなか仕事プラザ等設置場所		
	消防施設		 第1分団詰所 第2分団詰所 第22分団詰所 南消防署 北消防署 東出張所 新旭川出張所	
	その他行政系施設	 計量検査場 子ども総合相談センター (中央中学校)	 中央環境測定局 新旭川環境測定局 旭川市文書保存倉庫 選挙管理委員会倉庫 8条通8丁目消防団物置	
市営住宅	市営住宅		 中央団地 第1豊岡団地 亀吉団地 新富団地 北彩都団地	
公園	公園	 常盤公園施設 ガーデンセンター(宮前公園管理棟)	全25施設	
その他	その他	 7条駐車場 動物愛護センター 旭川駅前広場駐車駐輪場	 北海道旭川高等支援学校貸付建物 旧北都中学校 天文台 旧川のおもしろ館	 資料保管所

中央・新旭川地域の公共建築物（借上含む）は、施設数 95、延床面積 206,748.38 m²となっており、15 地域の中で、施設数・延床面積ともに最大となっています。

この地域は、全市施設が非常に多く、延床面積の割合が 44%となっています。

用途分類別では、学校教育系施設が 29%、次いで、市営住宅が 18%、市民文化系施設が 13%、行政系施設が 12%と続いています。旭川市民文化会館、中央図書館、総合庁舎など面積の大きい施設が設置されています。

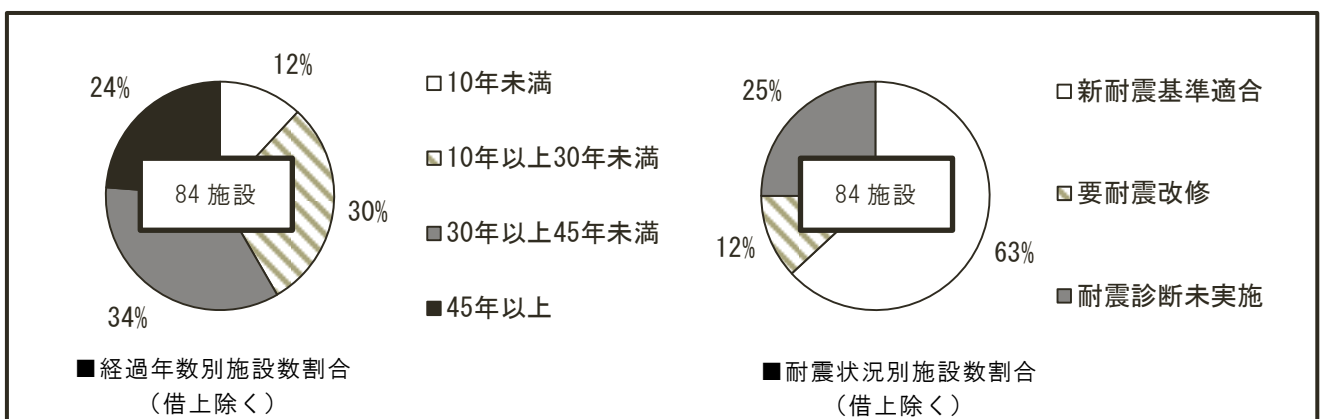
【中央・新旭川地域の公共建築物の設置状況】

分類名	延床面積				人口 (人)	人口一人当たりの延床面積				割合 (%)	
	全市	地域	その他	(m ²)		全市	地域	その他	(m ² /人)		
市民文化系施設	23,563.19	2,512.97	0.00	26,076.16	41,237	0.57	0.06	0.00	0.63	13	
社会教育系施設	9,465.89	0.00	0.00	9,465.89		0.23	0.00	0.00	0.23	5	
スポーツ・レクリエーション系施設	2,397.80	0.00	0.00	2,397.80		0.06	0.00	0.00	0.06	1	
産業施設	0.00	0.00	0.00	0.00		0.00	0.00	0.00	0.00	0	
学校教育系施設	0.00	59,853.96	0.00	59,853.96		0.00	1.45	0.00	1.45	29	
子育て支援系施設	682.22	847.62	0.00	1,529.84		0.02	0.02	0.00	0.04	1	
保健・福祉系施設	0.00	994.97	0.00	994.97		0.00	0.02	0.00	0.02	0	
医療施設	293.46	0.00	0.00	293.46		0.01	0.00	0.00	0.01	0	
行政系施設	22,844.86	1,005.81	310.56	24,161.23		0.55	0.02	0.01	0.59	12	
市営住宅	0.00	37,149.80	0.00	37,149.80		0.00	0.90	0.00	0.90	18	
公園	1,452.71	435.75	0.00	1,888.46		0.04	0.01	0.00	0.05	1	
供給処理施設	0.00	0.00	0.00	0.00		0.00	0.00	0.00	0.00	0	
その他	11,182.27	0.00	14,059.85	25,242.12		0.27	0.00	0.34	0.61	12	
合計	71,882.40	102,800.88	14,370.41	189,053.69		—	1.74	2.49	0.35	4.58	91
借上施設	16,914.19	77.84	702.66	17,694.69		—	0.41	0.00	0.02	0.43	9
合計(借上含む)	88,796.59	102,878.72	15,073.07	206,748.38	—	2.15	2.49	0.37	5.01	100	

建築後の経過年数を施設数で見ると、30年以上45年未満の公共建築物が29施設(34%)、次いで、10年以上30年未満が25施設(30%)、45年以上が20施設(24%)と続いています。

また、延床面積で見ると、45年以上の公共建築物は35%、30年以上45年未満は25%となっており、面積の大きい施設に、経過年数の長い施設が多い状況にあります。

新耐震基準への適合状況は、耐震改修の必要な公共建築物が、面積の大きい旭川市民文化会館や総合庁舎などを含む10施設(12%)、耐震診断未実施の公共建築物が21施設(25%)となっています。



(2) 豊岡地域

		全市	地域	その他
市民文化系施設	集会施設		 豊岡地区センター  愛宕公民館  中央図書館愛宕分室	
	文化施設			
社会教育系施設	図書館			
	博物館等			
スポーツ・レクリエーション施設	スポーツ施設			
	レクリエーション施設・観光施設			
産業施設	産業施設			
学校教育系施設	学校		 東町小学校  豊岡小学校  愛宕小学校  愛宕東小学校  光陽中学校	
	その他教育施設			
子育て支援系施設	幼稚園・保育園			
	幼児・児童施設		 豊岡留守家庭児童会  愛宕東留守家庭児童会	
保健・福祉系施設	高齢者福祉施設			
	障害者福祉施設			
医療施設	医療施設			
行政系施設	庁舎等		 豊岡地域包括支援センター  東部まちづくりセンター	
	消防施設		 南消防署豊岡出張所 第4分団詰所	
	その他行政系施設			
市営住宅	市営住宅		 第2豊岡団地  第3豊岡団地  東豊岡団地  愛宕団地  朝日団地  (南消防署豊岡出張所(旧) 第4分団詰所)	
公園	公園		全20施設	
供給処理施設	供給処理施設			
その他	その他		 愛宕墓地  南消防署豊岡出張所(旧) 第4分団詰所 (東豊岡団地)	

豊岡地域の公共建築物は、施設数 38、延床面積 80,115.93 m²となっています。

この地域の公共建築物は、いずれも地域施設となっていますが、全市施設が多く設置されている中央・新旭川、東光、東旭川地域と隣接しています。

用途分類別では、学校教育系施設と市営住宅の延床面積の割合が高く、この2つの用途で全体の96%を占めています。

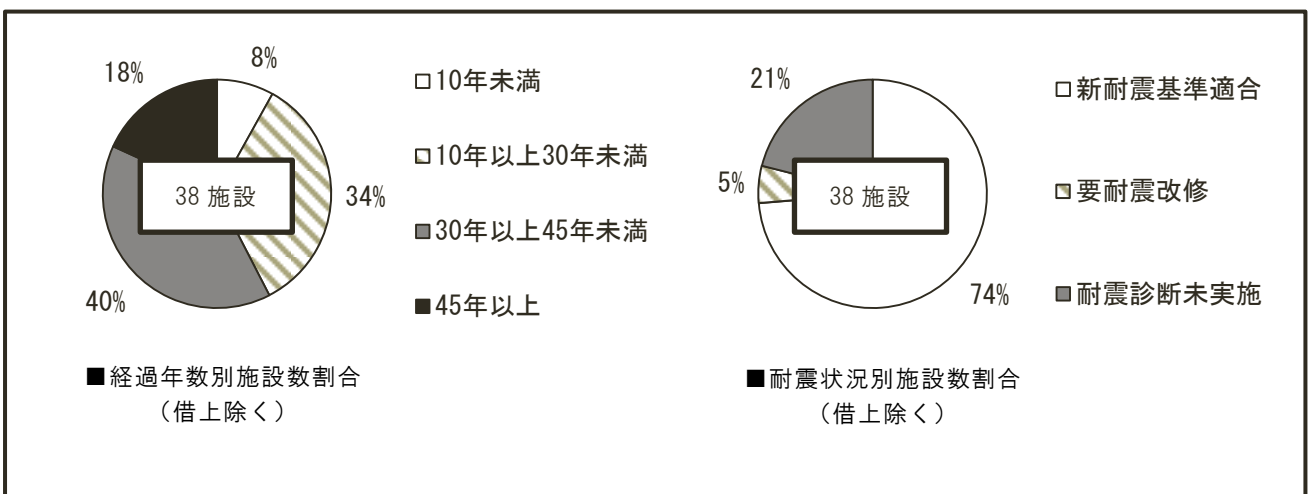
【豊岡地域の公共建築物の設置状況】

分類名	延床面積			人口 (人)	人口一人当たりの延床面積			割合 (%)		
	全市	地域	その他		(m ²)	全市	地域		その他 (m ² /人)	
市民文化系施設	0.00	1,534.11	0.00	1,534.11	25,357	0.00	0.06	0.00	0.06	2
社会教育系施設	0.00	0.00	0.00	0.00		0.00	0.00	0.00	0.00	0
スポーツ・レクリエーション系施設	0.00	0.00	0.00	0.00		0.00	0.00	0.00	0.00	0
産業施設	0.00	0.00	0.00	0.00		0.00	0.00	0.00	0.00	0
学校教育系施設	0.00	31,718.43	0.00	31,718.43		0.00	1.25	0.00	1.25	40
子育て支援系施設	0.00	217.49	0.00	217.49		0.00	0.01	0.00	0.01	0
保健・福祉系施設	0.00	0.00	0.00	0.00		0.00	0.00	0.00	0.00	0
医療施設	0.00	0.00	0.00	0.00		0.00	0.00	0.00	0.00	0
行政系施設	0.00	982.11	0.00	982.11		0.00	0.04	0.00	0.04	1
市営住宅	0.00	45,193.63	0.00	45,193.63		0.00	1.78	0.00	1.78	56
公園	0.00	159.61	0.00	159.61		0.00	0.01	0.00	0.01	0
供給処理施設	0.00	0.00	0.00	0.00		0.00	0.00	0.00	0.00	0
その他	0.00	0.00	310.55	310.55		0.00	0.00	0.01	0.01	0
合計	0.00	79,805.38	310.55	80,115.93		—	0.00	3.15	0.01	3.16
借上施設	0.00	0.00	0.00	0.00	—	0.00	0.00	0.00	0.00	0
合計(借上含む)	0.00	79,805.38	310.55	80,115.93	—	0.00	3.15	0.01	3.16	100



































建築後の経過年数を施設数で見ると、30年以上45年未満の公共建築物が15施設(40%)、次いで、10年以上30年未満が13施設(34%)、45年以上が7施設(18%)と続いています。

また、延床面積で見ると、30年以上の公共建築物は88%となっており、面積の大きい施設に、経過年数の長い施設が多い状況にあります。

新耐震基準への適合状況は、耐震改修の必要な公共建築物が、豊岡小学校を含む2施設(5%)、耐震診断未実施の公共建築物が8施設(21%)となっています。



(3) 東光地域

		全市	地域
市民文化系施設	集会施設	 市民活動交流センター	(東光児童センター)  東光地域包括支援センター 東部住民センター  啓明地区センター  (第1東光団地) 東光公民館
	文化施設		
社会教育系施設	図書館		 東光図書館
	博物館等	 旭川市科学館	
スポーツ・レクリエーション施設	スポーツ施設	 東光スポーツ公園施設	 東地区体育センター
	レクリエーション施設・観光施設		
産業施設	産業施設		
学校教育系施設	学校		 啓明小学校  旭川第3小学校  千代田小学校  東栄小学校  東光小学校  共栄小学校  東光中学校  旭川第2中学校  東陽中学校  東明中学校
	その他教育施設		
子育て支援系施設	幼稚園・保育園		 千代田保育園  旭東保育園
	幼児・児童施設		東光児童センター  東光地域包括支援センター (東部住民センター)  東栄留守家庭児童会  旭川第3小留守家庭児童会  東光留守家庭児童会  共栄留守家庭児童会  東光第三留守家庭児童会  東光第四留守家庭児童会  東光第五留守家庭児童会
保健・福祉系施設	高齢者福祉施設		
	障害者福祉施設	 障害者福祉センター	
医療施設	医療施設		
行政系施設	庁舎等		
	消防施設		 第3分団詰所  第6分団詰所
	その他行政系施設	 旭川市総合防災センター	
市営住宅	市営住宅		 第1東光団地 (東光公民館)  第3東光団地
公園	公園		全36施設
供給処理施設	供給処理施設		
その他	その他		

東光地域の公共建築物（借上含む）は、施設数 71、延床面積 128,119.16 m²となっており、15 地域の中で、施設数・面積ともに比較的大きい地域となっています。

この地域は、全市施設・地域施設の延床面積が比較的大きいですが、人口が最も多い地域のため、人口一人当たりの延床面積が小さくなっています。

用途分類別では、学校教育系施設が 51%を占めており、次いで、市営住宅が 27%、社会教育系施設が 6%、行政系施設と保健・福祉系施設が 4%と続いています。

【東光地域の公共建築物の設置状況】

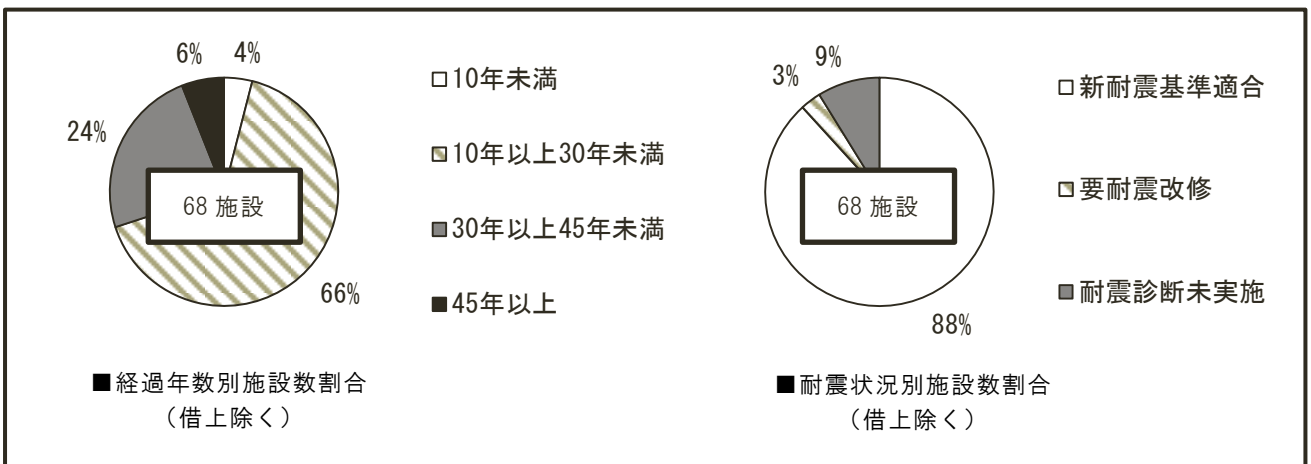
分類名	延床面積			人口 (人)	人口一人当たりの延床面積			割合 (%)	
	全市	地域	その他		(m ²)	全市	地域		その他 (m ² /人)
市民文化系施設	1,656.02	2,487.38	0.00	4,143.40	0.03	0.05	0.00	0.08	3
社会教育系施設	6,339.85	1,065.59	0.00	7,405.44	0.12	0.02	0.00	0.15	6
スポーツ・レクリエーション系施設	2,729.87	1,102.72	0.00	3,832.59	0.05	0.02	0.00	0.08	3
産業施設	0.00	0.00	0.00	0.00	0.00	0.00	0.00	0.00	0
学校教育系施設	0.00	65,529.79	0.00	65,529.79	0.00	1.29	0.00	1.29	51
子育て支援系施設	0.00	1,428.28	0.00	1,428.28	0.00	0.03	0.00	0.03	1
保健・福祉系施設	5,692.41	0.00	0.00	5,692.41	0.11	0.00	0.00	0.11	4
医療施設	0.00	0.00	0.00	0.00	0.00	0.00	0.00	0.00	0
行政系施設	4,959.45	181.44	0.00	5,140.89	0.10	0.00	0.00	0.10	4
市営住宅	0.00	34,362.28	0.00	34,362.28	0.00	0.68	0.00	0.68	27
公園	0.00	390.26	0.00	390.26	0.00	0.01	0.00	0.01	0
供給処理施設	0.00	0.00	0.00	0.00	0.00	0.00	0.00	0.00	0
その他	0.00	0.00	0.00	0.00	0.00	0.00	0.00	0.00	0
合計	21,377.60	106,547.74	0.00	127,925.34	0.42	2.10	0.00	2.52	100
借上施設	0.00	193.82	0.00	193.82	0.00	0.00	0.00	0.00	0
合計(借上含む)	21,377.60	106,741.56	0.00	128,119.16	0.42	2.10	0.00	2.52	100

建築後の経過年数を施設数で見ると、10年以上30年未満の公共建築物が 45 施設（66%）、次いで、30年以上45年未満が 16 施設（24%）、45年以上が 4 施設（6%）と続いています。

























また、延床面積で見ると、30年未満の公共建築物は 59%となっています。

経過年数 30年未満の公共建築物が 70%と、経過年数の短い施設が多い状況です。

新耐震基準への適合状況は、耐震改修の必要な公共建築物が、千代田小学校と東栄小学校の 2 施設（3%）、耐震診断未実施の公共建築物が 6 施設（9%）となっています。



(4) 北星地域

		全市	地域	その他
市民文化系施設	集会施設		 北星地区センター  市民生活館  近文生活館  中央図書館北星分室  北星公民館	 錦はるかぜ公園(会館)
	文化施設			
社会教育系施設	図書館			
	博物館等			
スポーツ・レクリエーション施設	スポーツ施設	 総合体育館  花咲スポーツ公園施設	 近文市民ふれあいセンター	
	レクリエーション施設・観光施設			
産業施設	産業施設			
学校教育系施設	学校		 大有小学校  近文小学校  大町小学校  北光小学校  中央図書館北光分室  北門中学校	
	その他教育施設			
子育て支援系施設	幼稚園・保育園		 近文保育所  近文生活館保育園	
	幼児・児童施設		 北門児童センター  大有留守家庭児童会  近文留守家庭児童会  近文第二留守家庭児童会	
保健・福祉系施設	高齢者福祉施設			
	障害者福祉施設			
医療施設	医療施設			
行政系施設	庁舎等			
	消防施設		 第24分団詰所  北消防署  北消防署近文分遣所  第23分団詰所	
	その他行政系施設			 北門環境測定局
市営住宅	市営住宅	 緑町団地  川端団地		
公園	公園			全16施設
供給処理施設	供給処理施設	 近文清掃工場  近文リサイクルプラザ		
その他	その他			 大町通歩行者専用道便所

北星地域の公共建築物（借上含む）は、施設数 53、延床面積 83,502.19 m²となっています。この地域は、花咲スポーツ公園施設や近文清掃工場などの規模の大きな施設があるため、全市施設の延床面積が大きくなっています。

用途分類別では、学校教育系施設が 40%を占めており、次いで、スポーツ・レクリエーション系施設が 24%、市営住宅が 14%、供給処理施設が 13%と続いています。

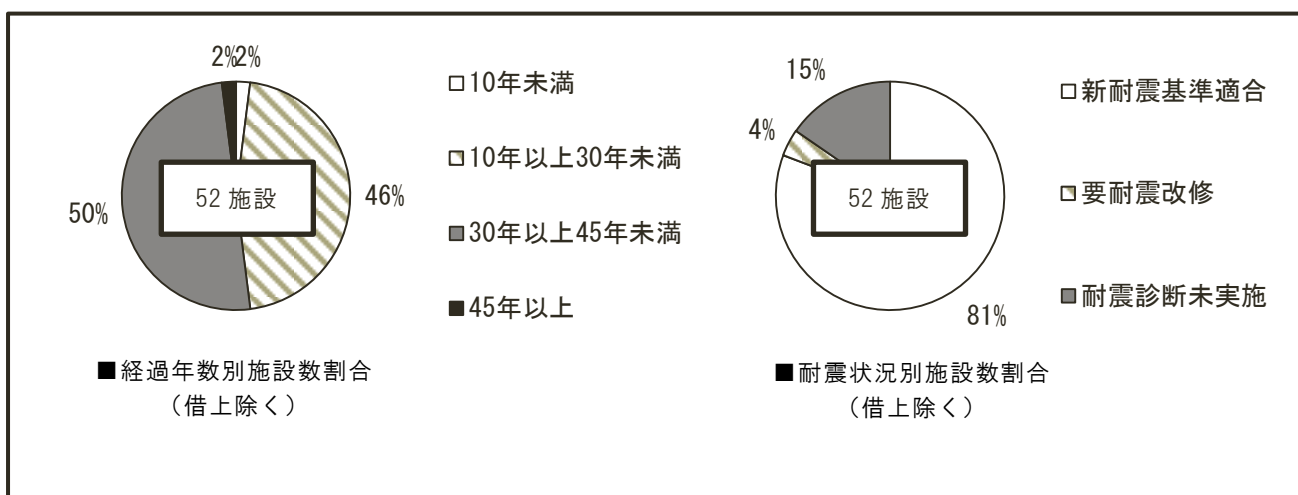
【北星地域の公共建築物の設置状況】

分類名	延床面積			人口 (人)	人口一人当たりの延床面積			割合 (%)		
	全市	地域	その他		全市	地域	その他			
市民文化系施設	0.00	2,642.53	0.00	31,638	0.00	0.08	0.00	0.08	3	
社会教育系施設	0.00	0.00	0.00		0.00	0.00	0.00	0.00	0.00	0
スポーツ・レクリエーション系施設	16,648.97	3,405.73	0.00		0.53	0.11	0.00	0.63	24	
産業施設	0.00	0.00	0.00		0.00	0.00	0.00	0.00	0	
学校教育系施設	0.00	33,377.13	0.00		0.00	1.05	0.00	1.05	40	
子育て支援系施設	0.00	1,565.29	0.00		0.00	0.05	0.00	0.05	2	
保健・福祉系施設	0.00	0.00	0.00		0.00	0.00	0.00	0.00	0	
医療施設	0.00	0.00	0.00		0.00	0.00	0.00	0.00	0	
行政系施設	0.00	2,649.58	7.18		0.00	0.08	0.00	0.08	3	
市営住宅	0.00	11,687.42	0.00		0.00	0.37	0.00	0.37	14	
公園	0.00	128.53	0.00		0.00	0.00	0.00	0.00	0	
供給処理施設	11,229.06	0.00	0.00		0.35	0.00	0.00	0.35	13	
その他	0.00	0.00	22.30		0.00	0.00	0.00	0.00	0	
合計	27,878.03	55,456.21	29.48		—	0.88	1.75	0.00	2.63	100
借上施設	0.00	138.47	0.00		—	0.00	0.00	0.00	0.00	0
合計(借上含む)	27,878.03	55,594.68	29.48		—	0.88	1.76	0.00	2.64	100

建築後の経過年数を施設数で見ると、30年以上45年未満の公共建築物が26施設(50%)、次いで、10年以上30年未満が24施設(46%)、10年未満・45年以上がそれぞれ1施設(2%)と続いています。

また、延床面積で見ると、30年以上の公共建築物が64%となっており、面積の大きい施設に、経過年数の長い施設が多い状況にあります。

新耐震基準への適合状況は、耐震改修の必要な公共建築物が、面積の大きい総合体育館を含む2施設(4%)、耐震診断未実施の公共建築物が8施設(15%)となっています。



(5) 末広地域

		全市	地域
市民文化系施設	集会施設		 末広地区センター  末広公民館  東廣瀬公民館第1分館  末広地域活動センター
	文化施設		
社会教育系施設	図書館		 末広図書館
	博物館等		
スポーツ・レクリエーション施設	スポーツ施設		
	レクリエーション施設・観光施設		
産業施設	産業施設		
学校教育系施設	学校		 春光小学校  末広小学校  陵雲小学校  末広北小学校  六合中学校  広陵中学校
	その他教育施設		
子育て支援系施設	幼稚園・保育園		
	幼児・児童施設		 春光留守家庭児童会
保健・福祉系施設	高齢者福祉施設		
	障害者福祉施設		
医療施設	医療施設		
行政系施設	庁舎等		
	消防施設		 第26分団詰所  北消防署春光出張所第25分団詰所
	その他行政系施設		
市営住宅	市営住宅		
公園	公園		全32施設
供給処理施設	供給処理施設		
その他	その他		

末広地域の公共建築物（借上含む）は、施設数 46、延床面積 49,603.69 m²となっており、人口一人当たりの延床面積が最も少ない地域となっています。

この地域は、地域施設のみとなっています。

用途分類別では、学校教育系施設の延床面積の割合が高く、全体の 91%を占めています。

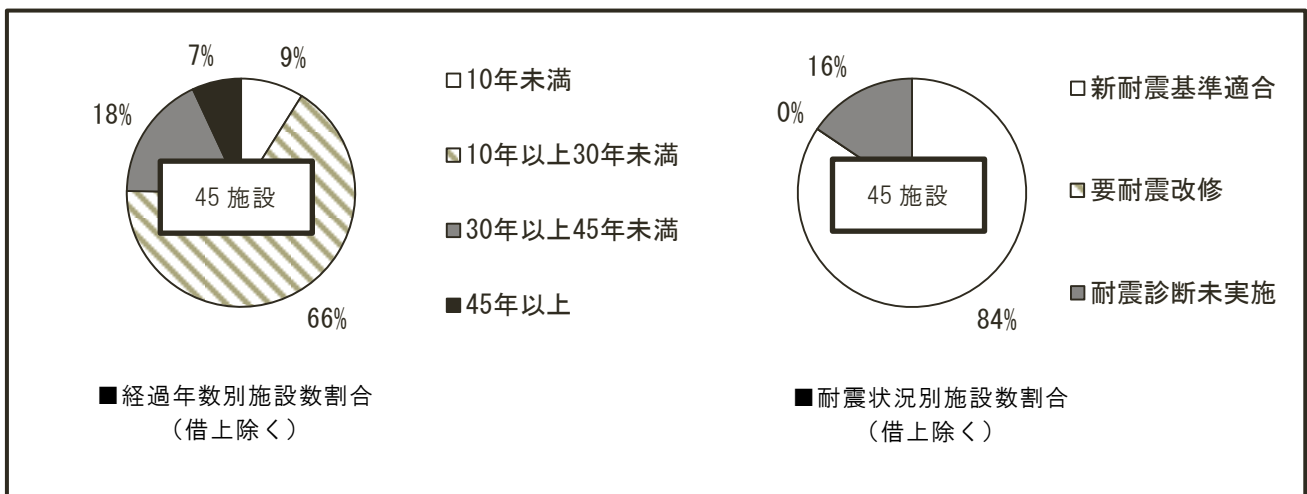
【末広地域の公共建築物の設置状況】

分類名	延床面積			人口 (人)	人口一人当たりの延床面積			割合 (%)			
	全市	地域	その他		(m ²)	全市	地域		その他 (m ² /人)		
市民文化系施設	0.00	2,589.45	0.00	2,589.45	29,148	0.00	0.09	0.00	0.09	5	
社会教育系施設	0.00	999.43	0.00	999.43		0.00	0.03	0.00	0.03	2	
スポーツ・レクリエーション系施設	0.00	0.00	0.00	0.00		0.00	0.00	0.00	0.00	0	
産業施設	0.00	0.00	0.00	0.00		0.00	0.00	0.00	0.00	0	
学校教育系施設	0.00	44,998.28	0.00	44,998.28		0.00	1.54	0.00	1.54	91	
子育て支援系施設	0.00	0.00	0.00	0.00		0.00	0.00	0.00	0.00	0	
保健・福祉系施設	0.00	0.00	0.00	0.00		0.00	0.00	0.00	0.00	0	
医療施設	0.00	0.00	0.00	0.00		0.00	0.00	0.00	0.00	0	
行政系施設	0.00	497.20	0.00	497.20		0.00	0.02	0.00	0.02	1	
市営住宅	0.00	0.00	0.00	0.00		0.00	0.00	0.00	0.00	0	
公園	0.00	254.89	0.00	254.89		0.00	0.01	0.00	0.01	1	
供給処理施設	0.00	0.00	0.00	0.00		0.00	0.00	0.00	0.00	0	
その他	0.00	0.00	0.00	0.00		0.00	0.00	0.00	0.00	0	
合計	0.00	49,339.25	0.00	49,339.25		—	0.00	1.69	0.00	1.69	99
借上施設	0.00	264.44	0.00	264.44		—	0.00	0.01	0.00	0.01	1
合計(借上含む)	0.00	49,603.69	0.00	49,603.69		—	0.00	1.70	0.00	1.70	100

建築後の経過年数を施設数で見ると、10年以上30年未満の公共建築物が30施設（66%）、次いで、30年以上45年未満が8施設（18%）、10年未満が4施設（9%）と続いています。

また、延床面積で見ると、30年以上の公共建築物が63%となっており、面積の大きい施設に、経過年数の長い施設が多い状況にあります。

新耐震基準への適合状況は、耐震診断未実施の公共建築物が、末広公民館などを含む7施設（16%）となっています。



(6) 春光地域

		全市	地域	その他		
市民文化系施設	集会施設		 春光・春光台 地域包括支援センター 北部住民センター	 春光1・2 区青少年会館	 春光中央青 少年福祉会館	 春光6 区会館
	文化施設					
社会教育系施設	図書館					
	博物館等	 井上靖 記念館	 中原佛二郎記念 旭川市彫刻美術館			
スポーツ・レクリエーション施設	スポーツ施設					
	レクリエーション施設・観光施設					
産業施設	産業施設					
学校教育系施設	学校		 北嶺 小学校	 向陵 小学校	 北星 中学校	 啓北 中学校
	その他教育施設					
子育て支援系施設	幼稚園・保育園		 住吉 保育園	 春光 保育園		
	幼児・児童施設		 春光住民 児童センター	 北嶺留守 家庭児童会	 向陵第二 留守家庭児童会	
保健・福祉系施設	高齢者福祉施設		 北部老人 福祉センター			
	障害者福祉施設	 愛育 センター				
医療施設	医療施設					
行政系施設	庁舎等					
	消防施設					
	その他行政系施設					
市営住宅	市営住宅		 春光1区団地	 春光2区団地	 春光6区団地	 大町団地
公園	公園				全9施設	
供給処理施設	供給処理施設					
その他	その他				 旭川しらかば 共同作業所 貸付建物	 井上靖通 トイレ

春光地域の公共建築物（借上含む）は、施設数 32、延床面積 91,939.64 m²となっており、人口一人当たりの延床面積が、市全体よりも大きい地域となっています。

この地域は、地域施設が多く、人口一人当たりの延床面積が、江丹別地域に次いで大きくなっています。

用途分類別では、市営住宅が56%を占めており、次いで、学校教育系施設が33%、保健・福祉系施設が4%、市民文化系施設と社会教育系施設が2%と続いています。

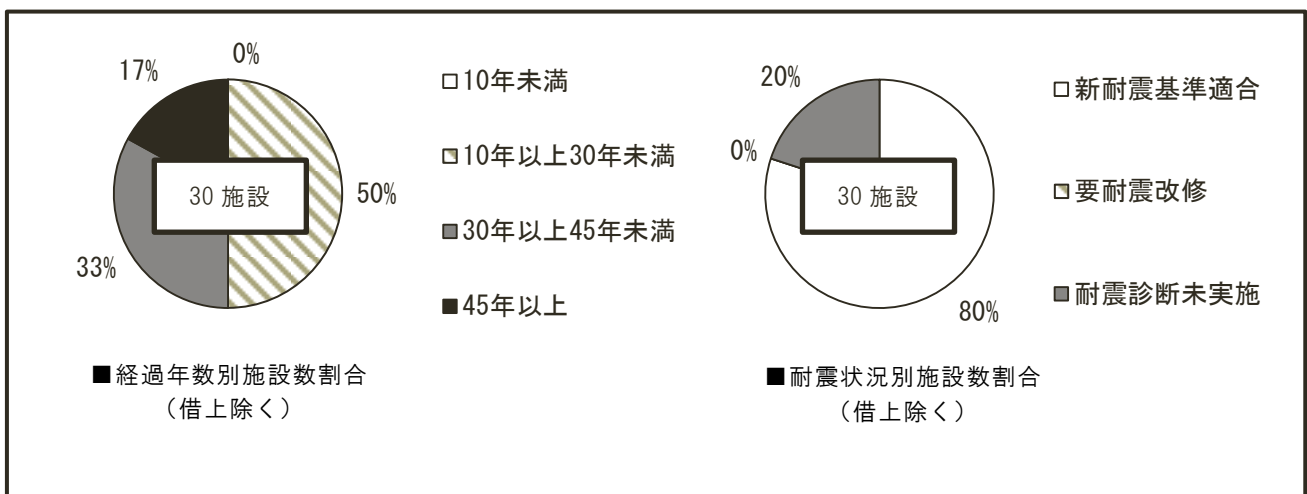
【春光地域の公共建築物の設置状況】

分類名	延床面積			人口 (人)	人口一人当たりの延床面積			割合 (%)	
	全市	地域	その他		全市	地域	その他		
市民文化系施設	0.00	1,721.49	0.00	1,721.49	0.00	0.10	0.00	0.10	2
社会教育系施設	2,181.24	0.00	0.00	2,181.24	0.13	0.00	0.00	0.13	2
スポーツ・レクリエーション系施設	0.00	0.00	0.00	0.00	0.00	0.00	0.00	0.00	0
産業施設	0.00	0.00	0.00	0.00	0.00	0.00	0.00	0.00	0
学校教育系施設	0.00	30,482.14	0.00	30,482.14	0.00	1.80	0.00	1.80	33
子育て支援系施設	0.00	1,306.09	0.00	1,306.09	0.00	0.08	0.00	0.08	1
保健・福祉系施設	3,132.43	984.84	0.00	4,117.27	0.19	0.06	0.00	0.24	4
医療施設	0.00	0.00	0.00	0.00	0.00	0.00	0.00	0.00	0
行政系施設	0.00	0.00	0.00	0.00	0.00	0.00	0.00	0.00	0
市営住宅	0.00	51,557.42	0.00	51,557.42	0.00	3.05	0.00	3.05	56
公園	0.00	117.26	0.00	117.26	0.00	0.01	0.00	0.01	0
供給処理施設	0.00	0.00	0.00	0.00	0.00	0.00	0.00	0.00	0
その他	0.00	0.00	273.67	273.67	0.00	0.00	0.02	0.02	0
合計	5,313.67	86,169.24	273.67	91,756.58	0.31	5.10	0.02	5.43	100
借上施設	0.00	183.06	0.00	183.06	0.00	0.01	0.00	0.01	0
合計(借上含む)	5,313.67	86,352.30	273.67	91,939.64	0.31	5.11	0.02	5.44	100







建築後の経過年数を施設数で見ると、10年以上30年未満の公共建築物が15施設（50%）、次いで、30年以上45年未満が10施設（33%）、45年以上が5施設（17%）と続いています。

また、延床面積で見ると、30年未満の公共建築物が56%となっており、経過年数30年を境に施設数・延床面積の割合がほぼ等しい状況です。

新耐震基準への適合状況は、耐震診断未実施の公共建築物が6施設（20%）となっています。



(7) 春光台・鷹の巣地域

		全市	地域	その他
市民文化系施設	集会施設		 春光台地区センター  春光台公民館  中央図書館春光台分室	
	文化施設			
社会教育系施設	図書館			
	博物館等			
スポーツ・レクリエーション施設	スポーツ施設			
	レクリエーション施設・観光施設			
産業施設	産業施設			
学校教育系施設	学校		 高台小学校  春光台中学校	
	その他教育施設			
子育て支援系施設	幼稚園・保育園			
	幼児・児童施設		 高台第二留守家庭児童会	
保健・福祉系施設	高齢者福祉施設			
	障害者福祉施設			
医療施設	医療施設			
行政系施設	庁舎等			
	消防施設		 第27分団詰所	
	その他行政系施設			
市営住宅	市営住宅		 春光台団地	
公園	公園	 春光台公園施設	全16施設	
供給処理施設	供給処理施設		 春光台汚水処理施設	
その他	その他			 近文墓地  2号墓地

春光台・鷹の巣地域の公共建築物（借上含む）は、施設数 27、延床面積 53,953.13 m²となっています。

この地域は、春光台公園施設を除き、地域施設となっています。

用途分類別では、学校教育系施設と市営住宅の延床面積の割合が高く、この2つの用途で全体の93%を占めています。

【春光台・鷹の巣地域の公共建築物の設置状況】

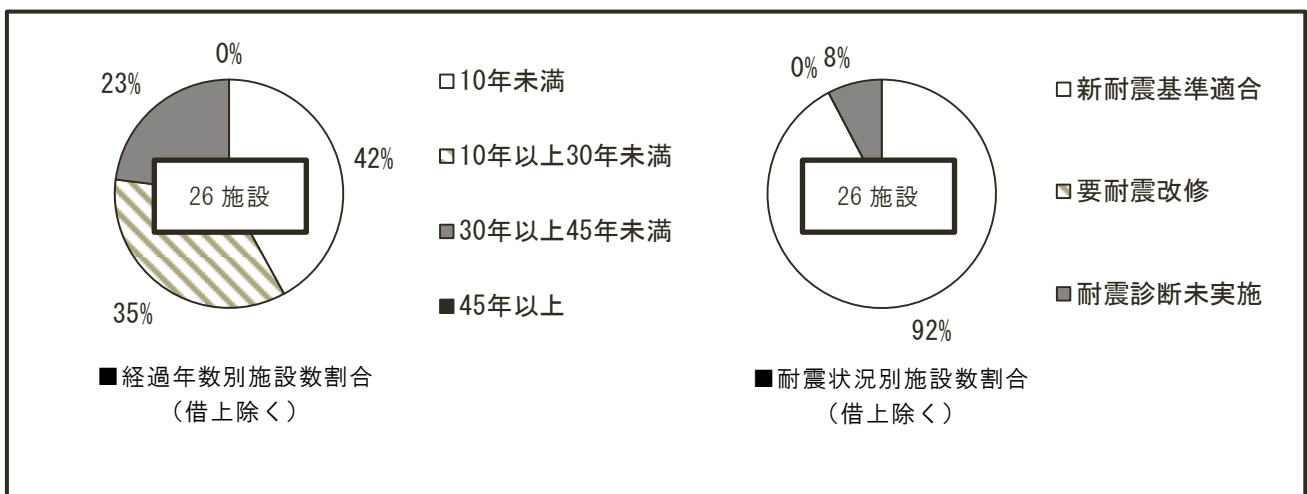
分類名	延床面積			人口 (人)	人口一人当たりの延床面積			割合 (%)		
	全市	地域	その他		全市	地域	その他			
市民文化系施設	0.00	1,847.87	0.00	11,850	0.00	0.16	0.00	0.16	3	
社会教育系施設	0.00	0.00	0.00		0.00	0.00	0.00	0.00	0	
スポーツ・レクリエーション系施設	0.00	0.00	0.00		0.00	0.00	0.00	0.00	0	
産業施設	0.00	0.00	0.00		0.00	0.00	0.00	0.00	0	
学校教育系施設	0.00	14,687.88	0.00		0.00	1.24	0.00	1.24	27	
子育て支援系施設	0.00	0.00	0.00		0.00	0.00	0.00	0.00	0	
保健・福祉系施設	0.00	0.00	0.00		0.00	0.00	0.00	0.00	0	
医療施設	0.00	0.00	0.00		0.00	0.00	0.00	0.00	0	
行政系施設	0.00	90.72	0.00		0.00	0.01	0.00	0.01	0	
市営住宅	0.00	35,874.96	0.00		0.00	3.03	0.00	3.03	66	
公園	813.23	263.79	0.00		0.07	0.02	0.00	0.09	2	
供給処理施設	0.00	303.18	0.00		0.00	0.03	0.00	0.03	1	
その他	0.00	0.00	17.28		0.00	0.00	0.00	0.00	0	
合計	813.23	53,068.40	17.28		—	0.07	4.48	0.00	4.55	100
借上施設	0.00	54.22	0.00		—	0.00	0.00	0.00	0.00	0
合計(借上含む)	813.23	53,122.62	17.28		—	0.07	4.48	0.00	4.55	100

建築後の経過年数を施設数で見ると、10年未満の公共建築物が11施設（42%）、次いで、10年以上30年未満が9施設（35%）、30年以上45年未満が6施設（23%）と続いています。

また、延床面積で見ると、30年未満の公共建築物が86%となっています。

経過年数30年未満の公共建築物が77%と、経過年数の短い施設が多い状況です。

新耐震基準への適合状況は、耐震診断未実施の公共建築物が、面積の小さい2施設（8%）となっています。



(8) 神居地域

		全市	地域	その他
市民文化系施設	集会施設		神居第二留守家庭児童会 神居住民センター (神居古潭出張所) 西神居会館 忠和地区センター (神居支所) 神居分室 中央図書館 神居公民館 神居公民館上雨粉分館	
社会教育系施設	博物館等	上川郡農作試験所事務所棟		
スポーツ・レクリエーション施設	スポーツ施設	カムイスキーリンクス 忠和テニスコート 富沢クロスカントリーコース 忠和公園施設(体育館)		
	レクリエーション施設・観光施設	富沢ふれあいの家 カムイの杜公園(体験学習センター)		
産業施設	産業施設	農業センター		
学校教育系施設	学校		神居小学校 雨粉小学校 富沢小学校 台場小学校 神居東小学校 忠和小学校 神居中学校 神居東中学校 忠和中学校	
子育て支援系施設	幼稚園・保育園		神居保育園 神居つくし保育園 豊里へき地保育所 神居古潭季節保育所 雨粉季節保育所	
	幼児・児童施設	カムイの杜公園(屋内遊戯広場)	神居児童センター 神居留守家庭児童会 忠和留守家庭児童会 忠和第三留守家庭児童会	
保健・福祉系施設	高齢者福祉施設		神居デイサービスセンター	
行政系施設	庁舎等		神居支所 中央図書館神居分室(神居公民館) 神居古潭出張所(西神居会館)	
	消防施設		第16分団詰所 第17分団詰所 第18分団詰所 第19分団詰所 南消防署忠和出張所	
	その他行政系施設			豊里水防倉庫 神居水防倉庫
市営住宅	市営住宅		神居団地 忠和団地	
公園	公園	忠和公園施設	全23施設	
供給処理施設	供給処理施設		共栄地区水道用地 春志内地区飲料水供給施設 神華地区飲料水供給施設	
その他	その他	台場テレビ放送中継局		神居墓地 旧豊里小中学校貸付建物 神居古潭石狩川左岸河川敷トイレ 旧神居古潭小中学校 旧雨粉中学校 旧旭川北都商業高等学校 旧東海大学旭川キャンパス施設

神居地域の公共建築物（借上含む）は、施設数 79、延床面積 140,692.24 m²となっており、15 地域の中で、中央・新旭川地域に次いで、施設数・延床面積ともに大きくなっています。

この地域は、地域施設の延床面積が大きくなっています。

用途分類別では、市営住宅が 38%を占めており、次いで、学校教育系施設が 32%，スポーツ・レクリエーション系施設が 7%，市民文化系施設が 3%と続いています。

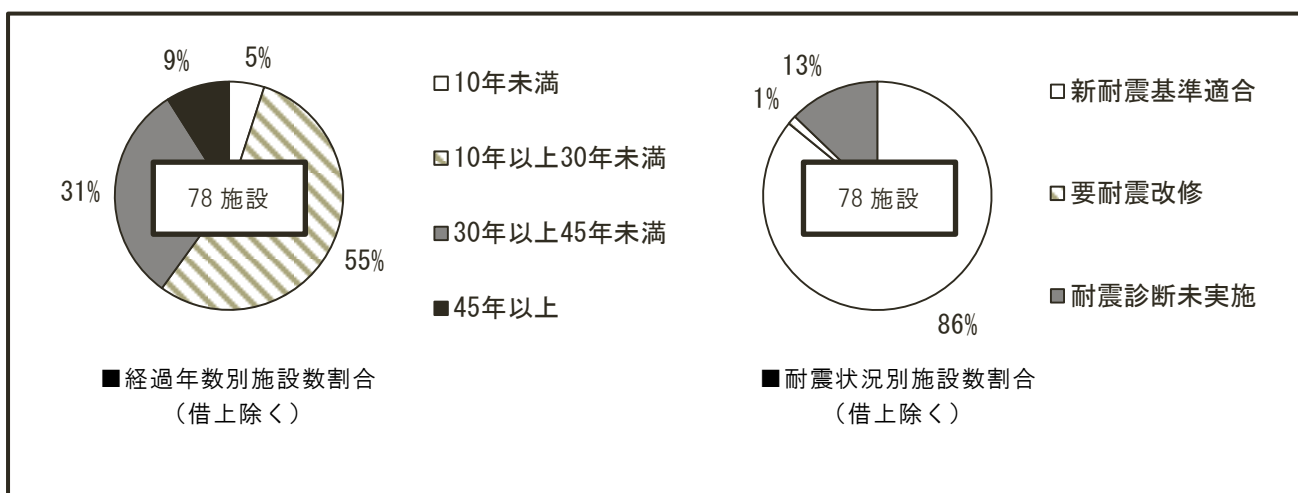
【神居地域の公共建築物の設置状況】

分類名	延床面積			人口 (人)	人口一人当たりの延床面積			割合 (%)	
	全市	地域	その他		全市	地域	その他		
市民文化系施設	0.00	4,051.43	0.00	32,267	0.00	0.13	0.00	0.13	3
社会教育系施設	137.16	0.00	0.00		0.00	0.00	0.00	0.00	0
スポーツ・レクリエーション系施設	10,176.59	0.00	0.00		0.32	0.00	0.00	0.32	7
産業施設	3,333.56	0.00	0.00		0.10	0.00	0.00	0.10	2
学校教育系施設	0.00	45,156.87	0.00		0.00	1.40	0.00	1.40	32
子育て支援系施設	918.94	2,034.61	0.00		0.03	0.06	0.00	0.09	2
保健・福祉系施設	0.00	832.34	0.00		0.00	0.03	0.00	0.03	1
医療施設	0.00	0.00	0.00		0.00	0.00	0.00	0.00	0
行政系施設	0.00	1,313.48	25.59		0.00	0.04	0.00	0.04	1
市営住宅	0.00	53,168.73	0.00		0.00	1.65	0.00	1.65	38
公園	190.12	523.25	0.00		0.01	0.02	0.00	0.02	1
供給処理施設	0.00	231.03	0.00		0.00	0.01	0.00	0.01	0
その他	7.59	0.00	18,476.14		0.00	0.00	0.57	0.57	13
合計	14,763.96	107,311.74	18,501.73		—	0.46	3.33	0.57	4.36
借上施設	0.00	114.81	0.00	—	0.00	0.00	0.00	0.00	0
合計(借上含む)	14,763.96	107,426.55	18,501.73	—	0.46	3.33	0.57	4.36	100


























建築後の経過年数を施設数で見ると、10年以上30年未満の公共建築物が43施設（55%）、次いで、30年以上45年未満が24施設（31%）、45年以上が7施設（9%）と続いています。

また、延床面積で見ると、30年以上の公共建築物が61%となっており、面積の大きい施設に、経過年数の長い施設が多い状況にあります。

新耐震基準への適合状況は、耐震改修の必要な公共建築物が、雨粉小学校の1施設（1%）、耐震診断未実施の公共建築物が10施設（13%）となっています。



(9) 江丹別地域

		全市	地域	その他
市民文化系施設	集会施設		 (嵐山出張所)  (江丹別支所) 嵐山中央会館 中央図書館江丹別分室 (江丹別へき地保育所) 江丹別公民館	
	文化施設			
社会教育系施設	図書館			
	博物館等			
スポーツ・レクリエーション施設	スポーツ施設			
	レクリエーション施設・観光施設	 嵐山レクリエーション施設  旧神尾古澤駅舎  江丹別若者の郷  とみはら自然の森		
産業施設	産業施設	 市営牧場		
学校教育系施設	学校		 江丹別小学校  江丹別中学校  嵐山小学校  嵐山中学校	
	その他教育施設			
子育て支援系施設	幼稚園・保育園		(江丹別支所)  中央図書館江丹別分室 江丹別へき地保育所 (江丹別公民館)  嵐山季節保育所	
	幼児・児童施設	 春日青少年の家		
保健・福祉系施設	高齢者福祉施設			
	障害者福祉施設			
医療施設	医療施設			
行政系施設	庁舎等		江丹別支所  中央図書館江丹別分室 (江丹別へき地保育所) (江丹別公民館)  嵐山出張所 (嵐山中央会館)	
	消防施設		 第20分団 詰所(中央)  第20分団 詰所(芳野)  第21分団 詰所(嵐山)	
	その他行政系施設			 中国水防倉庫
市営住宅	市営住宅		 江丹別団地 (公住)  江丹別団地 (単独)	
公園	公園			全1施設
供給処理施設	供給処理施設	 中国廃棄物最終処分場  廃棄物処分場	 春日地区飲料水供給施設	
その他	その他			

江丹別地域の公共建築物は、施設数 26、延床面積 17,879.85 m²となっており、15 地域の中で、施設数・延床面積ともに最少となっています。

この地域は、良好な自然環境や広大な土地を有して、スポーツ・レクリエーション系施設の延床面積が大きくなっています。

用途分類別では、学校教育系施設が 28%を占めており、次いで、供給処理施設が 25%、スポーツ・レクリエーション系施設が 15%、産業施設が 9%と続いています。

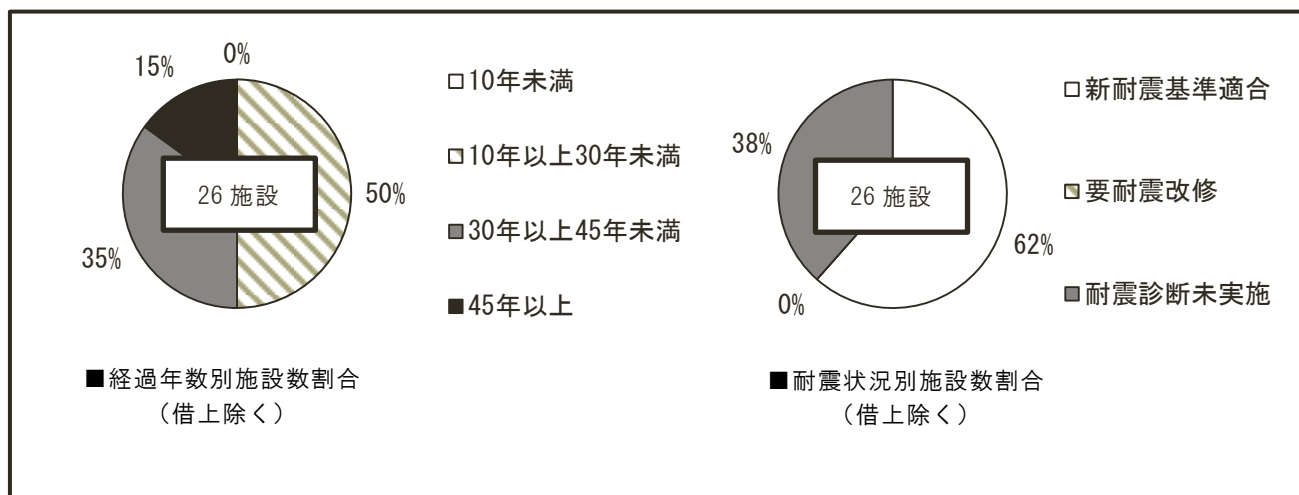
【江丹別地域の公共建築物の設置状況】

分類名	延床面積			人口 (人)	人口一人当たりの延床面積			割合 (%)			
	全市	地域	その他		(m ²)	全市	地域		その他 (m ² /人)		
市民文化系施設	0.00	1,098.28	0.00	1,098.28	309	0.00	3.55	0.00	3.55	6	
社会教育系施設	0.00	0.00	0.00	0.00		0.00	0.00	0.00	0.00	0	
スポーツ・レクリエーション系施設	2,704.02	0.00	0.00	2,704.02		8.75	0.00	0.00	8.75	15	
産業施設	1,590.74	0.00	0.00	1,590.74		5.15	0.00	0.00	5.15	9	
学校教育系施設	0.00	5,017.28	0.00	5,017.28		0.00	16.24	0.00	16.24	28	
子育て支援系施設	575.17	232.22	0.00	807.39		1.86	0.75	0.00	2.61	5	
保健・福祉系施設	0.00	0.00	0.00	0.00		0.00	0.00	0.00	0.00	0	
医療施設	0.00	0.00	0.00	0.00		0.00	0.00	0.00	0.00	0	
行政系施設	0.00	642.47	33.05	675.52		0.00	2.08	0.11	2.19	4	
市営住宅	0.00	297.49	0.00	297.49		0.00	0.96	0.00	0.96	2	
公園	0.00	1,290.80	0.00	1,290.80		0.00	4.18	0.00	4.18	7	
供給処理施設	4,395.09	3.24	0.00	4,398.33		14.22	0.01	0.00	14.23	25	
その他	0.00	0.00	0.00	0.00		0.00	0.00	0.00	0.00	0	
合計	9,265.02	8,581.78	33.05	17,879.85		—	29.98	27.77	0.11	57.86	100
借上施設	0.00	0.00	0.00	0.00		—	0.00	0.00	0.00	0.00	0
合計(借上含む)	9,265.02	8,581.78	33.05	17,879.85		—	29.98	27.77	0.11	57.86	100




























建築後の経過年数を施設数で見ると、10年以上30年未満の公共建築物が13施設(50%)、次いで、30年以上45年未満が9施設(35%)、45年以上が4施設(15%)と続いています。

また、延床面積で見ると、30年以上の公共建築物が55%となっており、経過年数30年を境に施設数・延床面積の割合がほぼ等しい状況です。

新耐震基準への適合状況は、耐震診断未実施の公共建築物が、面積の大きい江丹別小中学校を含む10施設(38%)となっています。



(10) 永山地域

		全市	地域	その他
市民文化系施設	集会施設		○ 永山公民館  永山住民センター	
	文化施設			
社会教育系施設	図書館		○ 永山図書館	
	博物館等	 旧永山戸長役場		
スポーツ・レクリエーション施設	スポーツ施設			
	レクリエーション施設・観光施設			
産業施設	産業施設		 永山ふれあいセンター  鉄工団地福祉センター	
学校教育系施設	学校		 永山小学校  永山東小学校  永山西小学校  永山南小学校  永山中学校  永山南中学校	
	その他教育施設			
子育て支援系施設	幼稚園・保育園		 永山保育園  小鳩保育園  秋月保育園  さくら季節保育所  あすか季節保育所	
	幼児・児童施設		○ 永山児童センター  永山留守家庭児童会  永山西留守家庭児童会  永山西第二留守家庭児童会  永山南留守家庭児童会  永山東留守家庭児童会  永山第三留守家庭児童会	
保健・福祉系施設	高齢者福祉施設		○ いきいきセンター永山	
	障害者福祉施設			
医療施設	医療施設			
行政系施設	庁舎等		○ 新旭川・永山南地域包括支援センター ○ 永山支所	
	消防施設		 第29分団詰所  第30分団詰所  北消防署永山出張所 第28分団詰所	
	その他行政系施設			
市営住宅	市営住宅		 第1永山団地  第2永山団地	
公園	公園			全23施設
供給処理施設	供給処理施設			
その他	その他			 永山墓地

永山地域の公共建築物（借上含む）は、施設数 55、延床面積 76,501.92 m²となっています。
この地域の公共建築物は、いずれも地域施設で、人口が東光地域に次いで多い地域のため、人口一人当たりの延床面積は小さくなっています。

用途分類別では、多種の施設が設置されており、市民文化系施設、社会教育系施設、子育て支援系施設、保健・福祉系施設、行政系施設の5つの用途を持った複合施設が設置されています。

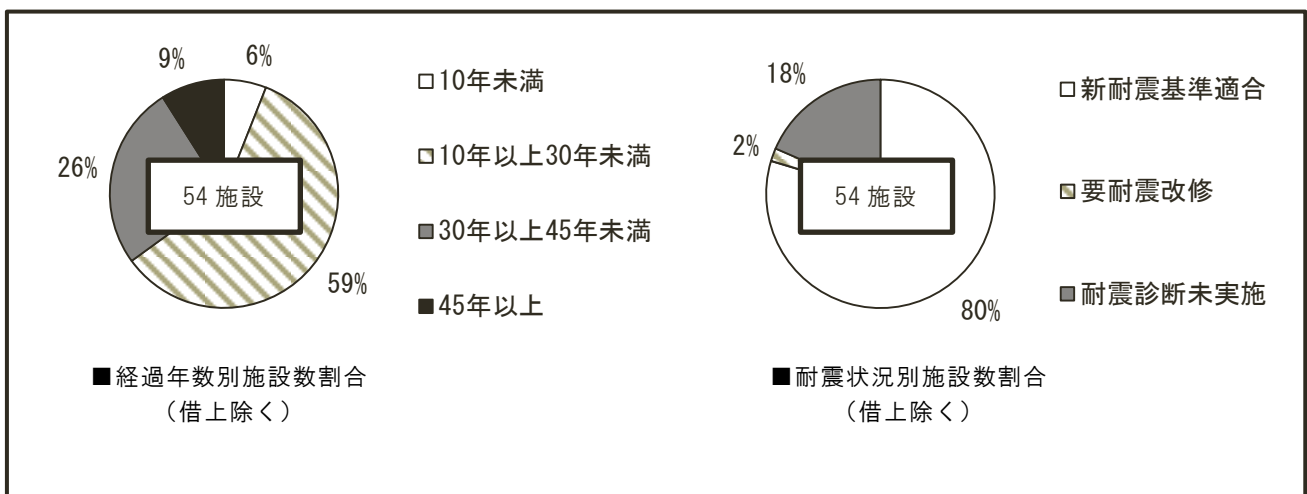
【永山地域の公共建築物の設置状況】

分類名	延床面積			人口 (人)	人口一人当たりの延床面積			割合 (%)			
	全市	地域	その他		(m ²)	全市	地域		その他 (m ² /人)		
市民文化系施設	0.00	3,770.18	0.00	3,770.18	43,587	0.00	0.09	0.00	0.09	5	
社会教育系施設	96.67	951.23	0.00	1,047.90		0.00	0.02	0.00	0.02	1	
スポーツ・レクリエーション系施設	0.00	0.00	0.00	0.00		0.00	0.00	0.00	0.00	0	
産業施設	0.00	1,423.74	0.00	1,423.74		0.00	0.03	0.00	0.03	2	
学校教育系施設	0.00	39,214.82	0.00	39,214.82		0.00	0.90	0.00	0.90	51	
子育て支援系施設	0.00	2,505.49	0.00	2,505.49		0.00	0.06	0.00	0.06	3	
保健・福祉系施設	0.00	479.20	0.00	479.20		0.00	0.01	0.00	0.01	1	
医療施設	0.00	0.00	0.00	0.00		0.00	0.00	0.00	0.00	0	
行政系施設	0.00	1,657.19	0.00	1,657.19		0.00	0.04	0.00	0.04	2	
市営住宅	0.00	25,707.77	0.00	25,707.77		0.00	0.59	0.00	0.59	34	
公園	0.00	546.72	0.00	546.72		0.00	0.01	0.00	0.01	1	
供給処理施設	0.00	0.00	0.00	0.00		0.00	0.00	0.00	0.00	0	
その他	0.00	0.00	19.31	19.31		0.00	0.00	0.00	0.00	0	
合計	96.67	76,256.34	19.31	76,372.32		—	0.00	1.75	0.00	1.75	100
借上施設	0.00	129.60	0.00	129.60		—	0.00	0.00	0.00	0.00	0
合計(借上含む)	96.67	76,385.94	19.31	76,501.92	—	0.00	1.75	0.00	1.76	100	

建築後の経過年数を施設数で見ると、10年以上30年未満の公共建築物が32施設（59%）、次いで、30年以上45年未満が14施設（26%）、45年以上が5施設（9%）と続いています。

また、延床面積で見ると、30年以上の公共建築物が48%となっています。

新耐震基準への適合状況は、耐震改修の必要な公共建築物が、永山西小学校の1施設（2%）、耐震診断未実施の公共建築物が10施設（18%）となっています。



(11) 東旭川地域

		全市	地域	その他
市民文化系施設	集会施設		(東旭川農村環境改善センター)  中央図書館東旭川分室  旭川小第三留守家庭児童会  東旭川公民館  瑞穂分館  東旭川公民館  日の出分館	
	文化施設			
社会教育系施設	図書館			
	博物館等	 旭川市指定文化財「養蚕民家」		
スポーツ・レクリエーション施設	スポーツ施設		 東旭川公園(体育館)	
	レクリエーション施設・観光施設	 21世紀の森施設  旭山動物園  旭山動物園東門及び管理事務所		
産業施設	産業施設	 旭川工業技術センター	東旭川農村環境改善センター  中央図書館東旭川分室  旭川小第三留守家庭児童会  (東旭川公民館)  旭正農業構造改善センター	
学校教育系施設	学校		 旭川小学校  旭川第1小学校  旭川第2小学校  旭川中学校  愛宕中学校  旭川第5小学校  桜岡中学校	
	その他教育施設	 東旭川学校給食共同調理所		
子育て支援系施設	幼稚園・保育園		 東旭川保育園  日の出へき地保育所  倉沼地保育所  豊田へき地保育所  桜岡へき地保育所  米原へき地保育所  旭正季節保育所	
	幼児・児童施設		 旭川小第二留守家庭児童会	
保健・福祉系施設	高齢者福祉施設		 東旭川老人福祉センター	
	障害者福祉施設			
行政系施設	庁舎等		 東旭川・千代田地域包括支援センター  東旭川支所  東旭川支所  米原出張所	
	消防施設		 第7分団詰所  第8分団詰所  第9分団詰所  第10分団詰所  第11分団詰所(米原)  南消防署東旭川出張所  第5分団詰所	
	その他行政系施設	 クリーンセンター  土木事業所		 都市計画課倉庫  東旭川水防倉庫
市営住宅	市営住宅		 新町団地  南町団地  旭正団地	
公園	公園		全15施設	
供給処理施設	供給処理施設	 環境センター		
その他	その他	 旭川聖苑		 旧東旭川中央会館  旧旭川第4小学校貸付建物  旧旭川第1中学校  旧旭川第1小学校教員住宅

東旭川地域の公共建築物（借上含む）は、施設数 63、延床面積 79,147.18 m²となっており、人口一人当たりの延床面積が市全体より大きい地域となっています。

この地域は、住宅地と郊外の農山村地域から形成されており、郊外にはスポーツ・レクリエーション系施設の全市施設が設置されています。

用途分類別では、学校教育系施設が 30%を占めており、次いで、スポーツ・レクリエーション系施設が 22%、行政系施設が 9%、市営住宅が 8%と続いています。

【東旭川地域の公共建築物の設置状況】

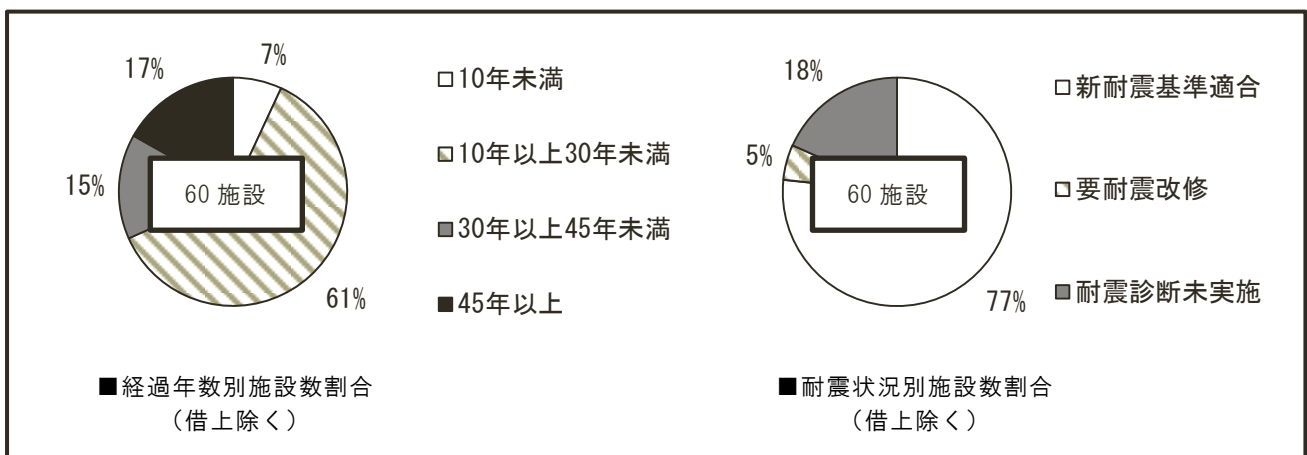
分類名	延床面積			人口 (人)	人口一人当たりの延床面積			割合 (%)		
	全市	地域	その他		(m ²)	全市	地域		その他 (m ² /人)	
市民文化系施設	0.00	1,918.31	0.00	1,918.31	14,347	0.00	0.13	0.00	0.13	2
社会教育系施設	190.08	0.00	0.00	190.08		0.01	0.00	0.00	0.01	0
スポーツ・レクリエーション系施設	16,334.83	1,444.62	0.00	17,779.45		1.14	0.10	0.00	1.24	22
産業施設	2,670.76	1,575.02	0.00	4,245.78		0.19	0.11	0.00	0.30	5
学校教育系施設	781.16	23,171.95	0.00	23,953.11		0.05	1.62	0.00	1.67	30
子育て支援系施設	0.00	1,133.39	0.00	1,133.39		0.00	0.08	0.00	0.08	1
保健・福祉系施設	0.00	992.63	0.00	992.63		0.00	0.07	0.00	0.07	1
医療施設	0.00	0.00	0.00	0.00		0.00	0.00	0.00	0.00	0
行政系施設	5,371.43	2,051.19	51.95	7,474.57		0.37	0.14	0.00	0.52	9
市営住宅	0.00	5,945.25	0.00	5,945.25		0.00	0.41	0.00	0.41	8
公園	0.00	530.05	0.00	530.05		0.00	0.04	0.00	0.04	1
供給処理施設	3,413.53	0.00	0.00	3,413.53		0.24	0.00	0.00	0.24	4
その他	6,265.93	0.00	4,513.27	10,779.20		0.44	0.00	0.31	0.75	14
合計	35,027.72	38,762.41	4,565.22	78,355.35		—	2.44	2.70	0.32	5.46
借上施設	710.55	81.28	0.00	791.83	—	0.05	0.01	0.00	0.06	1
合計(借上含む)	35,738.27	38,843.69	4,565.22	79,147.18	—	2.49	2.71	0.32	5.52	100

建築後の経過年数を施設数で見ると、10年以上30年未満の公共建築物が37施設（61%）、次いで、45年以上が10施設（17%）、30年以上45年未満が9施設（15%）と続いています。

また、延床面積で見ると、30年未満の公共建築物が70%となっています。

経過年数30年未満の公共建築物が68%と、経過年数の短い施設が多い状況です。

新耐震基準への適合状況は、耐震改修の必要な公共建築物が、面積の大きい旭川小学校を含む3施設（5%）、耐震診断未実施の公共建築物が11施設（18%）となっています。



(12) 神楽地域

		全市	地域	その他
市民文化系施設	集会施設		 (神楽支所)  (神楽図書館)  (神楽児童センター) 神楽岡地区センター 神楽公民館	
	文化施設	(旭川市博物館)  旭川市大雪クリスタルホール		
社会教育系施設	図書館		(神楽支所)  神楽図書館  (神楽児童センター) (神楽公民館)	
	博物館等	旭川市博物館  (旭川市大雪クリスタルホール)		
スポーツ・レクリエーション施設	スポーツ施設	 旭川大雪アリーナ		
	レクリエーション施設・観光施設	 神楽岡公園施設 (緑の相談所)		
産業施設	産業施設			
学校教育系施設	学校		 神楽小学校  神楽岡小学校  神楽中学校	
	その他教育施設			
子育て支援系施設	幼稚園・保育園		(いきいきセンター神楽)  神楽保育所	
	幼児・児童施設		(神楽支所)  (神楽図書館)  神楽児童センター (神楽公民館)  神楽留守家庭児童会  神楽岡第二留守家庭児童会	
保健・福祉系施設	高齢者福祉施設		いきいきセンター神楽  (神楽保育所)	
	障害者福祉施設			
医療施設	医療施設			
行政系施設	庁舎等	 経済交流課 執務室	神楽支所  (神楽図書館)  (神楽児童センター) (神楽公民館)	
	消防施設		 南消防署神楽出張所 第12分団詰所	
	その他行政系施設			
市営住宅	市営住宅		 神楽岡団地	
公園	公園	 神楽岡公園施設	全14施設	
供給処理施設	供給処理施設			
その他	その他			 見本林簡易式 バイオトイレ

神楽地域の公共建築物（借上含む）は、施設数 35、延床面積 54,859.35 m²となっています。
この地域は、市内中心部と隣接しており、中央・新旭川地域と同様、全市施設が多く、規模の大きな施設が多く設置されています。

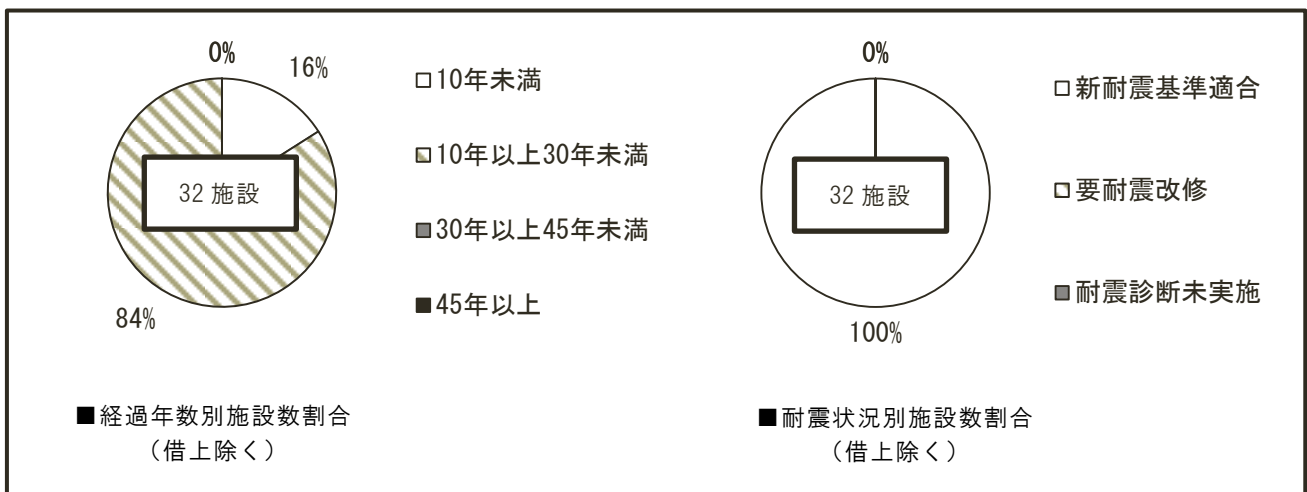
用途分類別では、多種の施設が設置されており、市民文化系施設、社会教育系施設、子育て支援系施設、行政系施設の4つの用途を持った複合施設が設置されています。

【神楽地域の公共建築物の設置状況】















分類名	延床面積			人口 (人)	人口一人当たりの延床面積			割合 (%)	
	全市	地域	その他		全市	地域	その他		
市民文化系施設	5,666.94	4,463.84	0.00	10,130.78	0.34	0.27	0.00	0.61	18
社会教育系施設	4,069.50	1,289.81	0.00	5,359.31	0.25	0.08	0.00	0.33	10
スポーツ・レクリエーション系施設	713.15	0.00	0.00	713.15	0.04	0.00	0.00	0.04	1
産業施設	0.00	0.00	0.00	0.00	0.00	0.00	0.00	0.00	0
学校教育系施設	0.00	18,708.23	0.00	18,708.23	0.00	1.14	0.00	1.14	34
子育て支援系施設	0.00	1,250.25	0.00	1,250.25	0.00	0.08	0.00	0.08	2
保健・福祉系施設	0.00	1,119.82	0.00	1,119.82	0.00	0.07	0.00	0.07	2
医療施設	0.00	0.00	0.00	0.00	0.00	0.00	0.00	0.00	0
行政系施設	0.00	1,385.75	0.00	1,385.75	0.00	0.08	0.00	0.08	3
市営住宅	0.00	4,888.82	0.00	4,888.82	0.00	0.30	0.00	0.30	9
公園	1,149.44	369.82	0.00	1,519.26	0.07	0.02	0.00	0.09	3
供給処理施設	0.00	0.00	0.00	0.00	0.00	0.00	0.00	0.00	0
その他	0.00	0.00	13.04	13.04	0.00	0.00	0.00	0.00	0
合計	11,599.03	33,476.34	13.04	45,088.41	0.70	2.03	0.00	2.74	82
借上施設	9,549.08	221.86	0.00	9,770.94	0.58	0.01	0.00	0.59	18
合計(借上含む)	21,148.11	33,698.20	13.04	54,859.35	1.28	2.05	0.00	3.33	100

建築後の経過年数を施設数で見ると、10年以上30年未満の公共建築物が27施設(84%)、次いで、10年未満が5施設(16%)と続いており、全ての公共建築物が30年未満となっています。

新耐震基準への適合状況は、全ての公共建築物で、新耐震基準に適合しています。



(13) 緑が丘地域

		全市	地域
市民文化系施設	集会施設		 緑が丘住民センター貸付地  サニータウン貸付地
	文化施設		
社会教育系施設	図書館		
	博物館等		
スポーツ・レクリエーション施設	スポーツ施設		
	レクリエーション施設・観光施設		
産業施設	産業施設	 工業センター 事務室・工房・研究室	
学校教育系施設	学校		 西御料地小学校  緑が丘小学校  緑新小学校  緑が丘中学校
	その他教育施設		
子育て支援系施設	幼稚園・保育園		 緑が丘保育園
	幼児・児童施設		 緑新留守家庭児童会  西御料地留守家庭児童会  西御料地第二留守家庭児童会  緑新第二留守家庭児童会
保健・福祉系施設	高齢者福祉施設		
	障害者福祉施設		
医療施設	医療施設		
行政系施設	庁舎等	 産業振興課・企業立地課執務室	
	消防施設		
	その他行政系施設		
市営住宅	市営住宅		 神楽岡ニュータウン団地  緑が丘東団地
公園	公園		全19施設
供給処理施設	供給処理施設		
その他	その他		

緑が丘地域の公共建築物（借上含む）は、施設数 34、延床面積 96,717,58 m²となっています。

この地域は、地域施設の老朽化が進んでいることから、新たな地域の活動拠点として、緑が丘地域複合コミュニティ施設（仮称）の整備計画があります。

用途分類別では、学校教育系施設と市営住宅の割合が高く、この2つの用途で全体の96%を占めています。

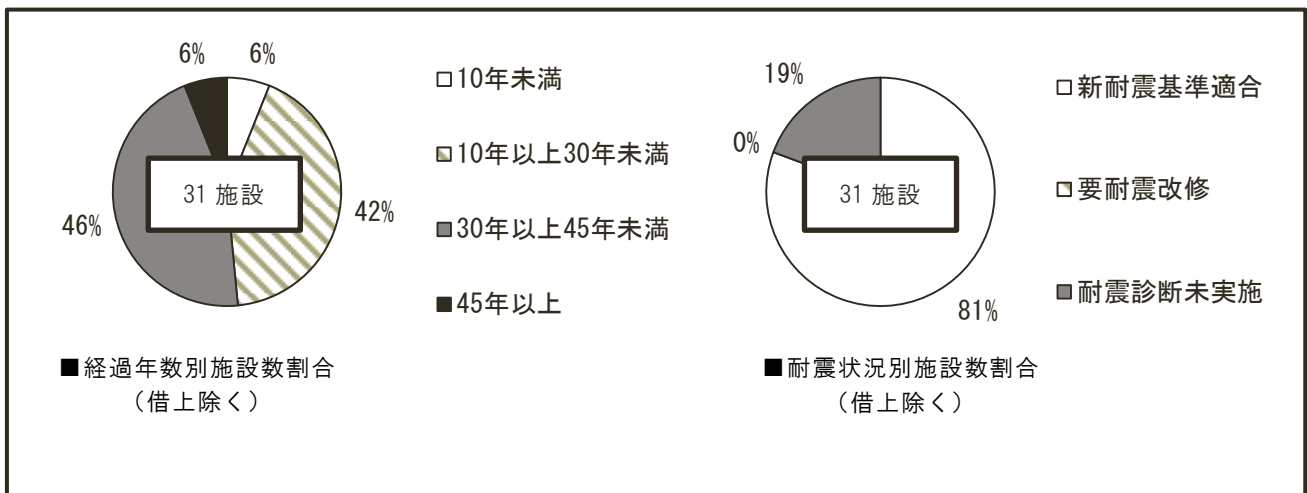
【緑が丘地域の公共建築物の設置状況】

分類名	延床面積			人口 (人)	人口一人当たりの延床面積			割合 (%)		
	全市	地域	その他		全市	地域	その他			
市民文化系施設	0.00	885.96	0.00	885.96	0.00	0.04	0.00	0.04	1	
社会教育系施設	0.00	0.00	0.00	0.00	0.00	0.00	0.00	0.00	0	
スポーツ・レクリエーション系施設	0.00	0.00	0.00	0.00	0.00	0.00	0.00	0.00	0	
産業施設	0.00	0.00	0.00	0.00	0.00	0.00	0.00	0.00	0	
学校教育系施設	0.00	26,851.80	0.00	26,851.80	0.00	1.34	0.00	1.34	28	
子育て支援系施設	0.00	654.41	0.00	654.41	0.00	0.03	0.00	0.03	1	
保健・福祉系施設	0.00	0.00	0.00	0.00	0.00	0.00	0.00	0.00	0	
医療施設	0.00	0.00	0.00	0.00	0.00	0.00	0.00	0.00	0	
行政系施設	0.00	0.00	0.00	0.00	0.00	0.00	0.00	0.00	0	
市営住宅	0.00	65,947.21	0.00	65,947.21	0.00	3.28	0.00	3.28	68	
公園	0.00	339.47	0.00	339.47	0.00	0.02	0.00	0.02	0	
供給処理施設	0.00	0.00	0.00	0.00	0.00	0.00	0.00	0.00	0	
その他	0.00	0.00	0.00	0.00	0.00	0.00	0.00	0.00	0	
合計	0.00	94,678.85	0.00	94,678.85	—	0.00	4.71	0.00	4.71	98
借上施設	1,983.65	55.08	0.00	2,038.73	—	0.10	0.00	0.00	0.10	2
合計(借上含む)	1,983.65	94,733.93	0.00	96,717.58	—	0.10	4.71	0.00	4.81	100





























建築後の経過年数を施設数で見ると、30年以上45年未満の公共建築物が14施設（46%）、次いで、10年以上30年未満が13施設（42%）、10年未満、45年以上が2施設（6%）と続いています。

また、延床面積で見ると、30年以上の公共建築物が99%となっており、30年未満の公共建築物は、留守家庭児童会と公園のみとなっています。

新耐震基準への適合状況は、耐震診断未実施の公共建築物が、面積の小さい6施設（19%）となっています。



(14) 西神楽地域

		全市	地域	その他
市民文化系施設	集会施設		 (西神楽支所) 西神楽公民館 就実分館  西神楽公民館	
	文化施設			
社会教育系施設	図書館			
	博物館等			
スポーツ・レクリエーション施設	スポーツ施設			
	レクリエーション施設・観光施設			
産業施設	産業施設		 中央図書館西神楽分室 西神楽農業構造改善センター	
学校教育系施設	学校		 西神楽小学校  千代ヶ岡小学校  西神楽中学校	
	その他教育施設			
子育て支援系施設	幼稚園・保育園		 西神楽保育園  千代ヶ岡季節保育所	
	幼児・児童施設			
保健・福祉系施設	高齢者福祉施設			
	障害者福祉施設			
医療施設	医療施設			
行政系施設	庁舎等		西神楽支所  (西神楽公民館)	
	消防施設		 第14分団詰所  第15分団詰所(千代ヶ岡)  第15分団詰所(就実)  南消防署西神楽分遣所 第13分団詰所	
	その他行政系施設	 旭川空港  国際線航空会社事務室 国際線施設の一部等  国際定期便事務室等		 西神楽水防倉庫
市営住宅	市営住宅		 藤岡団地  瑞穂団地  高台団地  千代ヶ岡団地	
公園	公園		全2施設	
供給処理施設	供給処理施設		 共有地区飲料水供給施設  共有地区飲料水浄水施設  千代ヶ岡農業集落排水処理センター  新開専用水道浄水場	
その他	その他			 旧聖和小学校  旧千代ヶ岡中学校  旧聖和小学校 教員住宅

西神楽地域の公共建築物（借上含む）は、施設数 30、延床面積 23,389.22 m²となっており、15 地域の中で、施設数・延床面積ともに市全体の平均よりも小さくなっています。

この地域は、人口が江丹別地域に次いで少なく、農山村地域に位置する中央部に、支所等の地域施設が設置されています。

用途分類別では、学校教育系施設が 36%を占めており、次いで、行政系施設が 19%，市営住宅が 12%，産業施設が 6%と続いています。

【西神楽地域の公共建築物の設置状況】

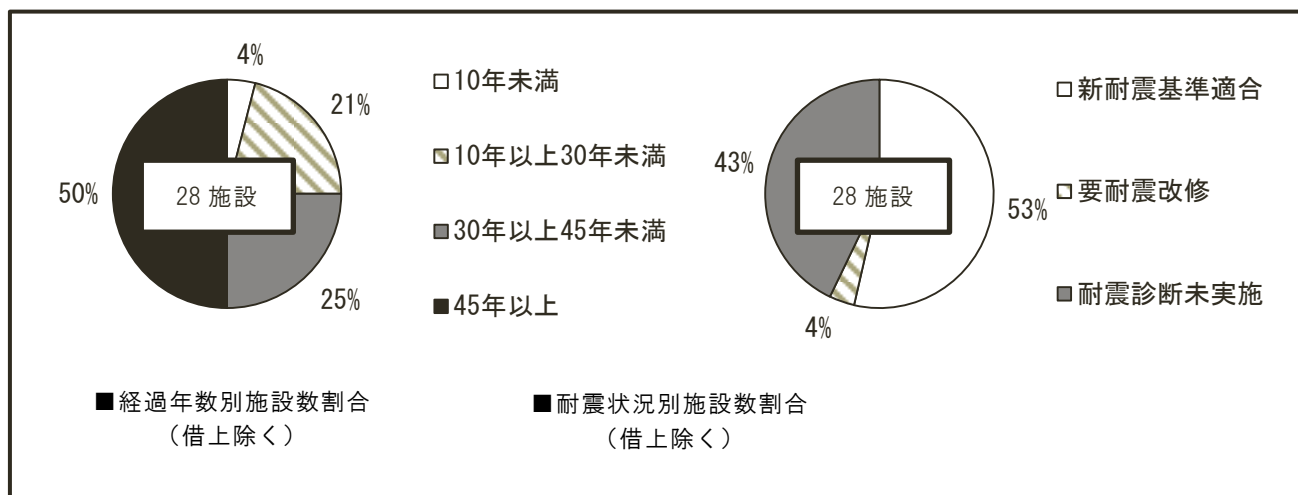
分類名	延床面積			人口 (人)	人口一人当たりの延床面積			割合 (%)		
	全市	地域	その他		(m ²)	全市	地域		その他 (m ² /人)	
市民文化系施設	0.00	1,028.28	0.00	1,028.28	3,305	0.00	0.31	0.00	0.31	4
社会教育系施設	0.00	0.00	0.00	0.00		0.00	0.00	0.00	0.00	0
スポーツ・レクリエーション系施設	0.00	0.00	0.00	0.00		0.00	0.00	0.00	0.00	0
産業施設	0.00	1,392.07	0.00	1,392.07		0.00	0.42	0.00	0.42	6
学校教育系施設	0.00	8,318.35	0.00	8,318.35		0.00	2.52	0.00	2.52	36
子育て支援系施設	0.00	420.52	0.00	420.52		0.00	0.13	0.00	0.13	2
保健・福祉系施設	0.00	0.00	0.00	0.00		0.00	0.00	0.00	0.00	0
医療施設	0.00	0.00	0.00	0.00		0.00	0.00	0.00	0.00	0
行政系施設	3,440.37	1,031.64	33.05	4,505.06		1.04	0.31	0.01	1.36	19
市営住宅	0.00	2,903.03	0.00	2,903.03		0.00	0.88	0.00	0.88	12
公園	0.00	418.50	0.00	418.50		0.00	0.13	0.00	0.13	2
供給処理施設	0.00	551.73	0.00	551.73		0.00	0.17	0.00	0.17	2
その他	0.00	0.00	3,686.88	3,686.88		0.00	0.00	1.12	1.12	16
合計	3,440.37	16,064.12	3,719.93	23,224.42		—	1.04	4.86	1.13	7.03
借上施設	164.80	0.00	0.00	164.80	—	0.05	0.00	0.00	0.05	1
合計(借上含む)	3,605.17	16,064.12	3,719.93	23,389.22	—	1.09	4.86	1.13	7.08	100

建築後の経過年数を施設数で見ると、45 年以上の公共建築物が 14 施設（50%），次いで、30 年以上 45 年未満が 7 施設（25%），10 年以上 30 年未満が 6 施設（21%）と続いています。





















また、延床面積で見ると、30 年以上の公共建築物が 69%となっています。

経過年数 30 年以上の公共建築物が 75%と、経過年数の長い施設が多い状況です。

新耐震基準への適合状況は、耐震改修の必要な公共建築物が 1 施設（4%），耐震診断未実施の公共建築物が 12 施設（43%）となっています。



(15) 東鷹栖地域

		全市	地域	その他
市民文化系施設	集会施設		 中央図書館東鷹栖分室  東鷹栖公民館  東鷹栖公民館第3分館  (東鷹栖第4季節保育所)  東鷹栖公民館第4分館	
	文化施設			
社会教育系施設	図書館			
	博物館等			
スポーツ・レクリエーション施設	スポーツ施設		 東鷹栖スキー場	
	レクリエーション施設・観光施設			
産業施設	産業施設		 東鷹栖農村活性化センター	
学校教育系施設	学校		 近文第1小学校  近文第2小学校  東鷹栖中学校	
	その他教育施設			
子育て支援系施設	幼稚園・保育園		 東鷹栖中央保育園  東鷹栖第2季節保育所  東鷹栖第4季節保育所 (東鷹栖公民館第4分館)	
	幼児・児童施設			
保健・福祉系施設	高齢者福祉施設			
	障害者福祉施設			
医療施設	医療施設			
行政系施設	庁舎等		 東鷹栖コミュニティひろば 末広・東鷹栖地域包括支援センター 東鷹栖地域センター	
	消防施設		 第32分団詰所  第33分団詰所  北消防署東鷹栖分遣所 第31分団詰所	
	その他行政系施設			 東鷹栖書庫
市営住宅	市営住宅		 東鷹栖団地  第4東鷹栖団地	
公園	公園			全5施設
供給処理施設	供給処理施設			
その他	その他	 食肉衛生検査所	 高齢者施設 貸付家屋	 3号墓地  永山取水施設管理棟

東鷹栖地域の公共建築物（借上含む）は、施設数 27、延床面積 26,191.52 m²となっており、15 地域の中で、施設数・延床面積ともに市全体の平均よりも小さくなっています。

この地域は、人口が江丹別地域・西神楽地域に次いで少なく、広大な水田地帯の中に、地域施設が設置されています。

用途分類別では、学校教育系施設が 43%を占めており、次いで、市営住宅が 23%、市民文化系施設が 12%、行政系施設が 8%と続いています。

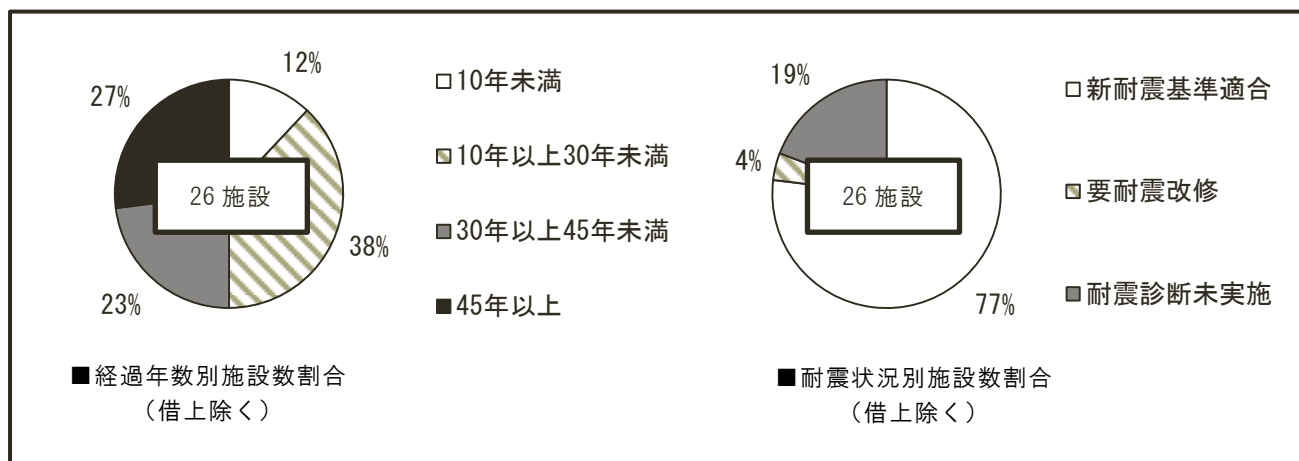
【東鷹栖地域の公共建築物の設置状況】

分類名	延床面積			人口 (人)	人口一人当たりの延床面積			割合 (%)		
	全市	地域	その他		全市	地域	その他			
市民文化系施設	0.00	3,260.15	0.00	5,134	0.00	0.64	0.00	0.64	12	
社会教育系施設	0.00	0.00	0.00		0.00	0.00	0.00	0.00	0	
スポーツ・レクリエーション系施設	0.00	39.15	0.00		0.00	0.01	0.00	0.01	0	
産業施設	0.00	1,345.96	0.00		0.00	0.26	0.00	0.26	5	
学校教育系施設	0.00	11,339.68	0.00		0.00	2.21	0.00	2.21	43	
子育て支援系施設	0.00	749.32	0.00		0.00	0.15	0.00	0.15	3	
保健・福祉系施設	0.00	0.00	0.00		0.00	0.00	0.00	0.00	0	
医療施設	0.00	0.00	0.00		0.00	0.00	0.00	0.00	0	
行政系施設	0.00	1,937.36	165.24		0.00	0.38	0.03	0.41	8	
市営住宅	0.00	6,147.89	0.00		0.00	1.20	0.00	1.20	23	
公園	0.00	64.78	0.00		0.00	0.01	0.00	0.01	0	
供給処理施設	0.00	0.00	0.00		0.00	0.00	0.00	0.00	0	
その他	0.00	49.61	674.73		0.00	0.01	0.13	0.14	3	
合計	0.00	24,933.90	839.97		—	0.00	4.86	0.16	5.02	98
借上施設	417.65	0.00	0.00		—	0.08	0.00	0.00	0.08	2
合計(借上含む)	417.65	24,933.90	839.97	—	0.08	4.86	0.16	5.10	100	

建築後の経過年数を施設数で見ると、10年以上30年未満の公共建築物が10施設（38%）、次いで、45年以上が7施設（27%）、30年以上45年未満が6施設（23%）と続いています。

また、延床面積で見ると、30年未満の公共建築物が68%となっており、面積の大きい施設に、経過年数の短い施設が多い状況にあります。

新耐震基準への適合状況は、耐震改修の必要な公共建築物が1施設（4%）、耐震診断未実施の公共建築物が5施設（19%）となっています。

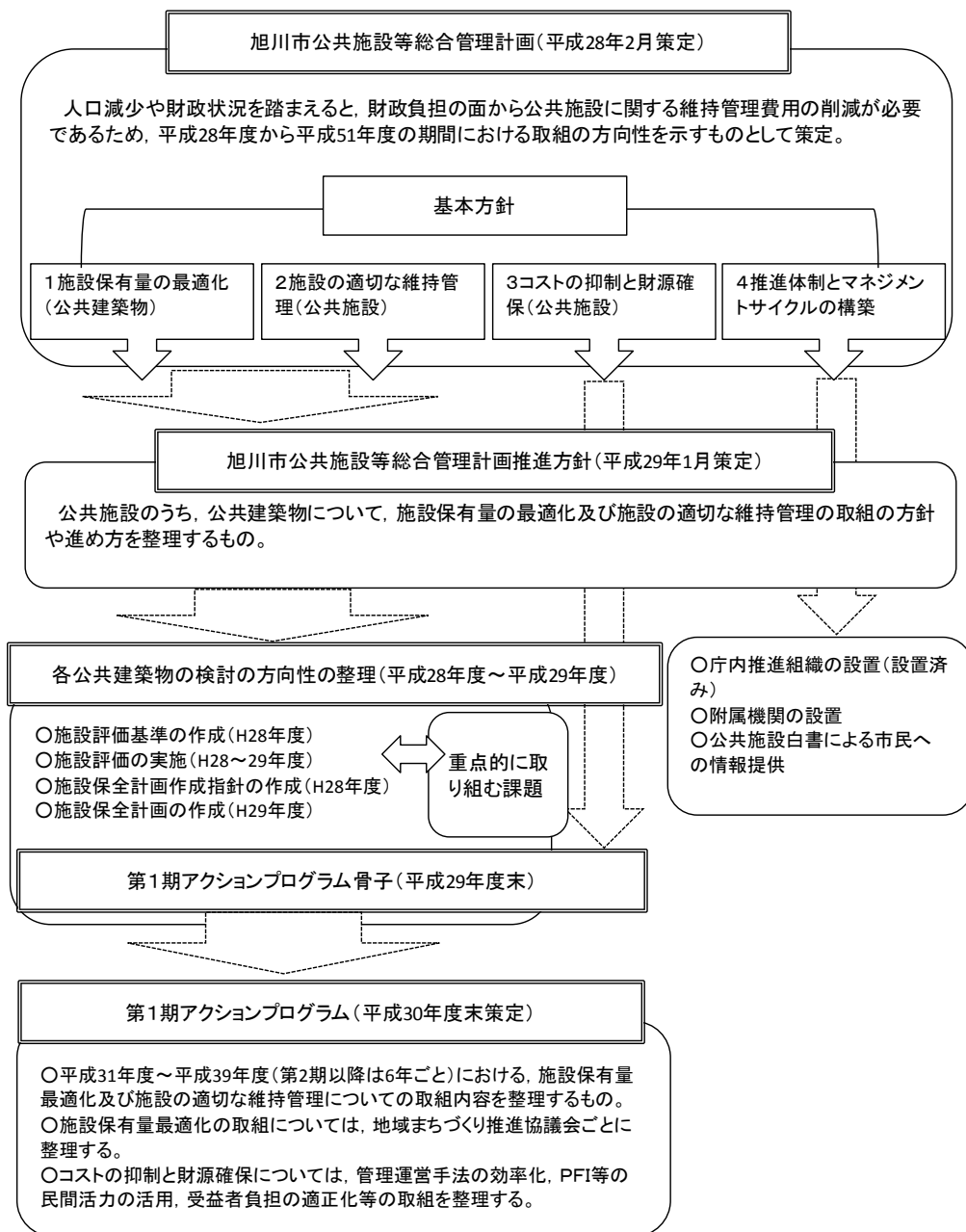


第4章 公共施設等総合管理計画の推進

1 今後の進め方

管理計画は平成28年度から平成51年度までを期間としており、その期間内の具体的な取組内容をアクションプログラムとして整理します。

現在、第1期アクションプログラム（平成31年度～平成39年度）の策定作業を進めており、平成29年度は、各種取組の基本的な考え方を中心とした骨子版を、平成30年度は、個別の公共建築物の将来に向けた検討の方向性等の具体的な取組内容を全体版として、それぞれ策定する予定です。



■今後の進め方のイメージ

2 公共建築物に関する長期展望

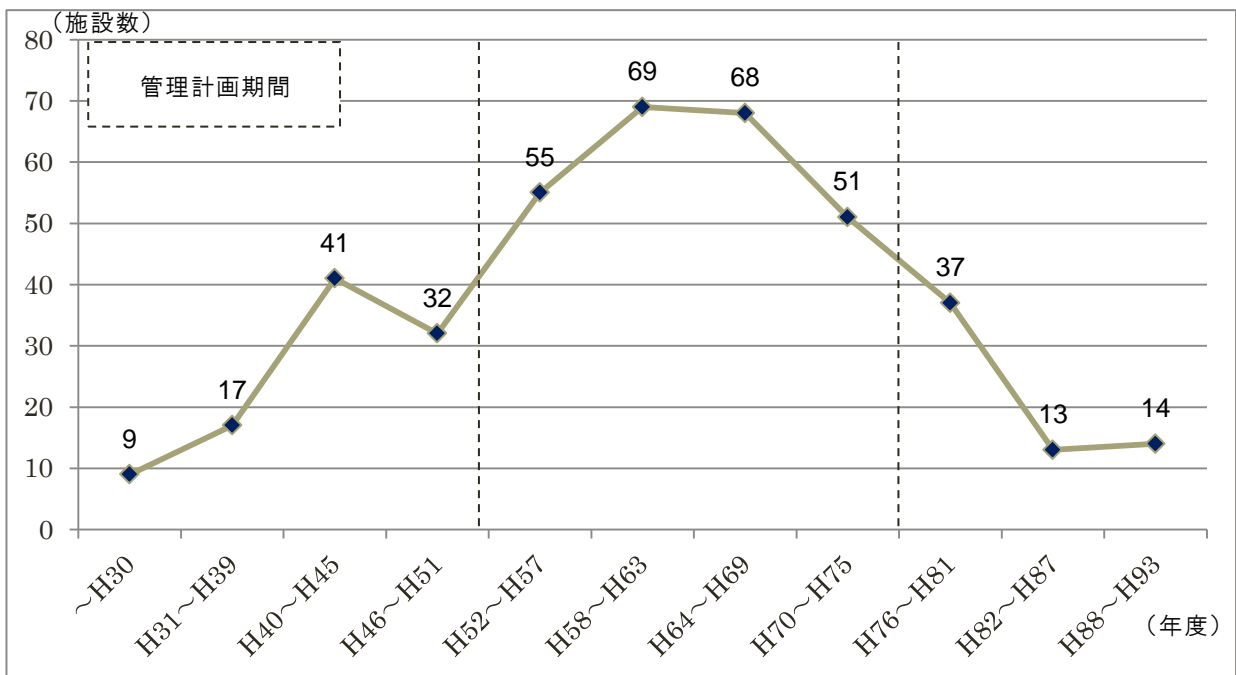
現在、保有している公共建築物のうち公園トイレ等を除く 406 施設について、建物の使用年数を 65 年と仮定して、どの時点で、その年数を経過するのかを試算すると、管理計画期間内の平成 28 年度から平成 51 年度までが、99 施設で 406 施設に占める割合が 24.4% であるのに対し、次の 24 年間（平成 52 年度から平成 75 年度まで）では、243 施設（同 59.9%）となります。

管理計画の推進に当たっては、このような長期展望を見据えながら、まず、仕組みを作り、保有床面積の削減や建物寿命の延命化により、公共建築物に関する財政負担の軽減と建替え時期の集中を緩和することが必要です。

【期間別 65 年以上経過施設】

計画	アクションプログラム	施設数	延床面積
管理計画 H28～H51 年度の 24 年間	第 1 期：H31～H39	26	64,388.36 m ²
	第 2 期：H40～H45	41	75,219.27 m ²
	第 3 期：H46～H51	32	131,915.11 m ²
	合計	99	271,522.74 m ²
H52～H75 年度の 24 年間	H52～H57	55	167,220.30 m ²
	H58～H63	69	199,055.53 m ²
	H64～H69	68	152,015.00 m ²
	H70～H75	51	176,848.99 m ²
	合計	243	695,139.82 m ²

※ H28 年度及び H30 年度において 65 年を経過する 9 施設を第 1 期に含む



■ 期間別 65 年以上経過施設

平成 2 8 年度版旭川市公共施設白書

平成 29 年（2017 年）3 月

問合せ先

旭川市総務部公共施設マネジメント課

〒070-8525

旭川市 6 条通 9 丁目 総合庁舎 6 階

電話 0166-25-9836

FAX 0166-24-7833

E-mail

kokyoshisetsu@city.asahikawa.hokkaido.jp