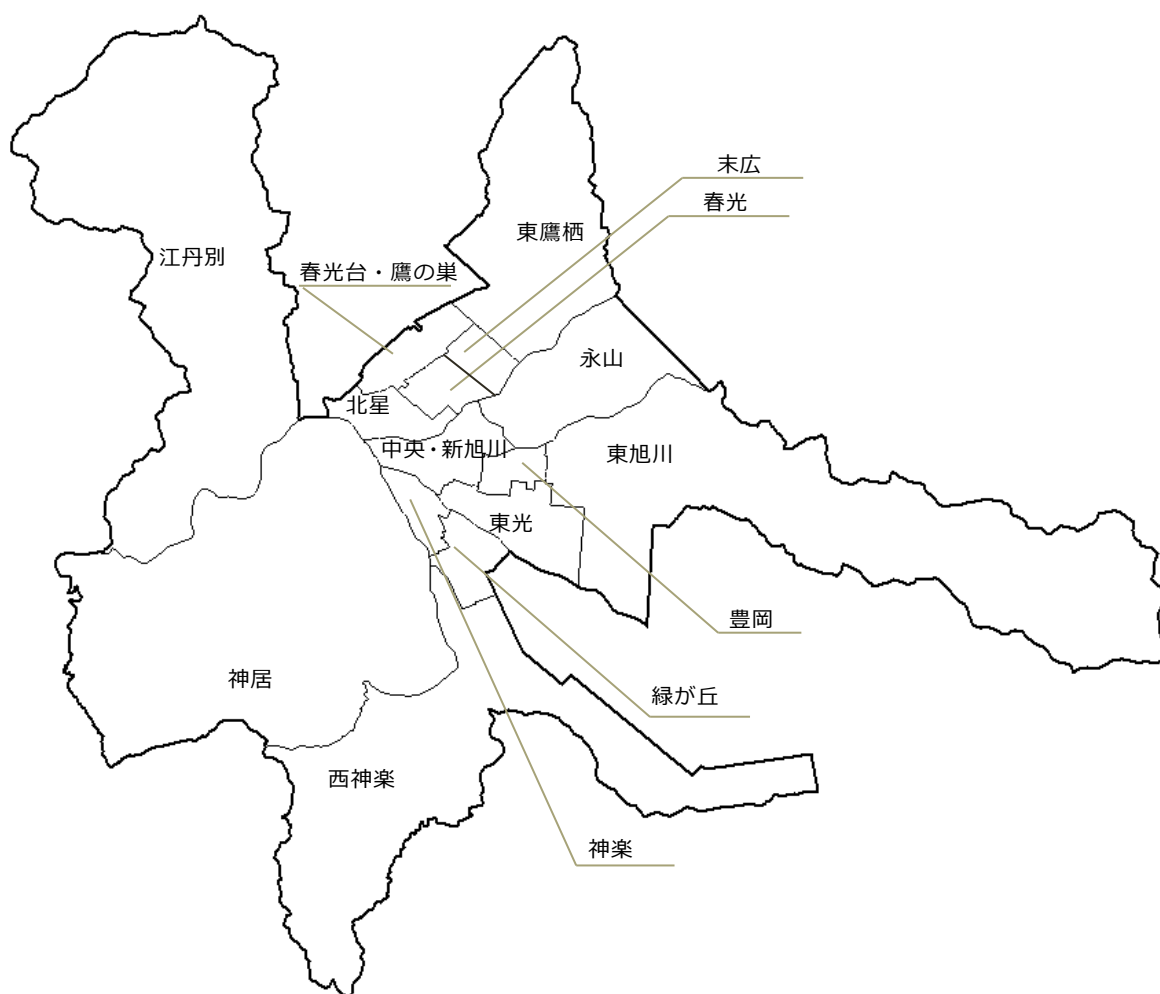


第3章 地域別の現状

1 地域別の公共建築物設置状況

本市は、広大な市域を有し、その中で、地形的特性や都市機能の集積状況などにより多様な生活圏が存在しています。

そのため、地域まちづくり推進協議会ごとに、当該地域内の公共建築物の現状を整理します。



■旭川市地域まちづくり推進協議会区分図

※地域別の境界は実際の地域まちづくり推進協議会の地区割りとは異なる場合があります。

【地域別公共建築物設置状況】

地域名	施設数	延床面積 (㎡)	人口 (人)	人口一人当たり 延床面積 (㎡/人)
中央・新旭川地域	84 (95)	189,053.69 (206,748.38)	41,237	4.58 (5.01)
豊岡地域	38	80,115.93	25,357	3.16
東光地域	68 (71)	127,925.34 (128,119.16)	50,844	2.52 (2.52)
北星地域	52 (53)	83,363.72 (83,502.19)	31,638	2.63 (2.64)
末広地域	45 (46)	49,339.25 (49,603.69)	29,148	1.69 (1.70)
春光地域	30 (32)	91,756.58 (91,939.64)	16,911	5.43 (5.44)
春光台・鷹の巣地域	26 (27)	53,898.91 (53,953.13)	11,850	4.55 (4.55)
神居地域	78 (79)	140,577.43 (140,692.24)	32,267	4.36 (4.36)
江丹別地域	26	17,879.85	309	57.86
永山地域	54 (55)	76,372.32 (76,501.92)	43,587	1.75 (1.76)
東旭川地域	60 (63)	78,355.35 (79,147.18)	14,347	5.46 (5.52)
神楽地域	32 (35)	45,088.41 (54,859.35)	16,478	2.74 (3.33)
緑が丘地域	31 (34)	94,678.85 (96,717.58)	20,114	4.71 (4.81)
西神楽地域	28 (30)	23,224.42 (23,389.22)	3,305	7.03 (7.08)
東鷹栖地域	26 (27)	25,773.87 (26,191.52)	5,134	5.02 (5.10)
範囲外地域	1	95.98	1,202	-
合計	679 (712)	1,177,499.90 (1,209,456.96)	343,728	3.43 (3.53)

※人口は平成28年4月1日現在の旭川市住民基本台帳によるものです。

※括弧内は、借上施設を含む数値です。

2 地域別用途分類別公共建築物設置状況

■掲載データについて

- ・各公共建築物について、その機能を市内全域に提供している施設を「全市施設」、主に地域まちづくり推進協議会の区域内（複数含む）に提供している施設を「地域施設」として区分しています。
- ・特記がない限り平成 29 年 3 月 1 日時点での状況を整理しています。
- ・人口は、平成 28 年 4 月 1 日現在の旭川市住民基本台帳によるものです。

■凡例

記号	分類
□	市有施設
■	市有施設で築年数 30 年以上経過している施設
□	借上施設
○	複合施設内の施設
⊙	施設内にある機能（留守家庭児童会，地域包括支援センター，中央図書館分室） ※学校内にあって，名称の記載がない場合は留守家庭児童会とします。
(名称)	他分類の複合施設

※公園は、全市施設のみ記載し、地域施設は施設数のみ記載しています。

※花咲スポーツ公園と東光スポーツ公園は、複数の施設を含んでいるため、「花咲スポーツ公園施設」「東光スポーツ公園施設」としています。

※「花咲スポーツ公園施設」は、10 施設中 7 施設が 30 年以上経過しているため、築年数 30 年以上の施設としています。

※市有林石垣事務所は、市外にあり、利用実態がないため除きます。

※割合などは、端数処理をしているので合計が合わない場合があります。

※墓地・用途廃止施設・環境測定局・倉庫等は、「全市」「地域」に含まない「その他」としています。

【旭川市の公共建築物の設置状況】

分類名	延床面積			人口 (人)	人口一人当たりの延床面積			割合 (%)		
	全市	地域	その他		全市	地域	その他			
市民文化系施設	30,886.15	35,812.23	0.00	343,728	0.09	0.10	0.00	0.19	6	
社会教育系施設	22,480.39	4,306.06	0.00		0.07	0.01	0.00	0.08	2	
スポーツ・レクリエーション系施設	51,705.23	5,992.22	0.00		0.15	0.02	0.00	0.17	5	
産業施設	7,595.06	5,736.79	0.00		0.02	0.02	0.00	0.04	1	
学校教育系施設	781.16	458,426.59	0.00		0.00	1.33	0.00	1.34	38	
子育て支援系施設	2,176.33	14,344.98	0.00		0.01	0.04	0.00	0.05	1	
保健・福祉系施設	8,824.84	5,403.80	0.00		0.03	0.02	0.00	0.04	1	
医療施設	293.46	0.00	0.00		0.00	0.00	0.00	0.00	0	
行政系施設	36,616.11	15,425.94	722.60		0.11	0.04	0.00	0.15	4	
市営住宅	0.00	380,831.70	0.00		0.00	1.11	0.00	1.11	31	
公園	3,605.50	5,833.48	0.00		0.01	0.02	0.00	0.03	1	
供給処理施設	19,037.68	1,089.18	0.00		0.06	0.00	0.00	0.06	2	
その他	17,455.79	49.61	42,067.02		0.05	0.00	0.12	0.17	5	
合計	201,457.70	933,252.58	42,789.62		—	0.59	2.72	0.12	3.43	97
借上施設	29,739.92	1,514.48	702.66		—	0.09	0.00	0.00	0.09	3
合計(借上含む)	231,197.62	934,767.06	43,492.28	—	0.67	2.72	0.13	3.52	100	

(1) 中央・新旭川地域

		全市	地域	その他
市民文化系施設	集会施設			
	文化施設			
社会教育系施設	図書館			
	博物館等			
スポーツ・レクリエーション施設	スポーツ施設			
	レクリエーション施設・観光施設			
学校教育系施設	学校			
	幼稚園・保育園			
子育て支援系施設	幼児・児童施設			
	高齢者福祉施設			
医療施設	医療施設			
行政系施設	庁舎等			
	消防施設			
	その他行政系施設			
市営住宅	市営住宅			
公園	公園		<p>全25施設</p>	
その他	その他			

中央・新旭川地域の公共建築物（借上含む）は、施設数 95、延床面積 206,748.38 m²となっており、15 地域の中で、施設数・延床面積ともに最大となっています。

この地域は、全市施設が非常に多く、延床面積の割合が 44%となっています。

用途分類別では、学校教育系施設が 29%、次いで、市営住宅が 18%、市民文化系施設が 13%、行政系施設が 12%と続いています。旭川市民文化会館、中央図書館、総合庁舎など面積の大きい施設が設置されています。

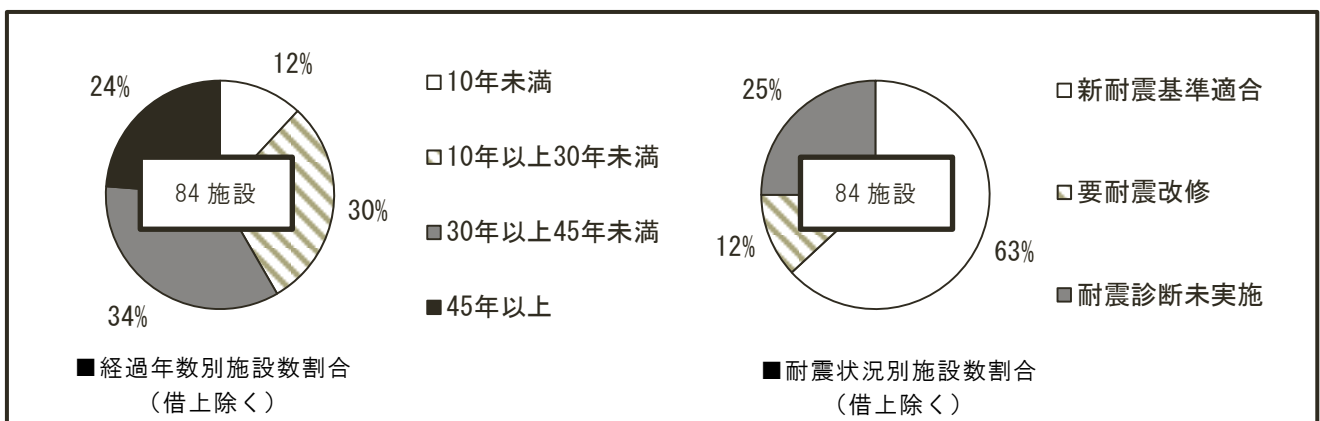
【中央・新旭川地域の公共建築物の設置状況】

分類名	延床面積			人口 (人)	人口一人当たりの延床面積			割合 (%)		
	全市	地域	その他		(m ²)	全市	地域		その他 (m ² /人)	
市民文化系施設	23,563.19	2,512.97	0.00	26,076.16	0.57	0.06	0.00	0.63	13	
社会教育系施設	9,465.89	0.00	0.00	9,465.89	0.23	0.00	0.00	0.23	5	
スポーツ・レクリエーション系施設	2,397.80	0.00	0.00	2,397.80	0.06	0.00	0.00	0.06	1	
産業施設	0.00	0.00	0.00	0.00	0.00	0.00	0.00	0.00	0	
学校教育系施設	0.00	59,853.96	0.00	59,853.96	0.00	1.45	0.00	1.45	29	
子育て支援系施設	682.22	847.62	0.00	1,529.84	0.02	0.02	0.00	0.04	1	
保健・福祉系施設	0.00	994.97	0.00	994.97	0.00	0.02	0.00	0.02	0	
医療施設	293.46	0.00	0.00	293.46	0.01	0.00	0.00	0.01	0	
行政系施設	22,844.86	1,005.81	310.56	24,161.23	0.55	0.02	0.01	0.59	12	
市営住宅	0.00	37,149.80	0.00	37,149.80	0.00	0.90	0.00	0.90	18	
公園	1,452.71	435.75	0.00	1,888.46	0.04	0.01	0.00	0.05	1	
供給処理施設	0.00	0.00	0.00	0.00	0.00	0.00	0.00	0.00	0	
その他	11,182.27	0.00	14,059.85	25,242.12	0.27	0.00	0.34	0.61	12	
合計	71,882.40	102,800.88	14,370.41	189,053.69	—	1.74	2.49	0.35	4.58	91
借上施設	16,914.19	77.84	702.66	17,694.69	—	0.41	0.00	0.02	0.43	9
合計(借上含む)	88,796.59	102,878.72	15,073.07	206,748.38	—	2.15	2.49	0.37	5.01	100

建築後の経過年数を施設数で見ると、30 年以上 45 年未満の公共建築物が 29 施設（34%）、次いで、10 年以上 30 年未満が 25 施設（30%）、45 年以上が 20 施設（24%）と続いています。

また、延床面積で見ると、45 年以上の公共建築物は 35%、30 年以上 45 年未満は 25%となっており、面積の大きい施設に、経過年数の長い施設が多い状況にあります。

新耐震基準への適合状況は、耐震改修の必要な公共建築物が、面積の大きい旭川市民文化会館や総合庁舎などを含む 10 施設（12%）、耐震診断未実施の公共建築物が 21 施設（25%）となっています。



(2) 豊岡地域

		全市	地域	その他
市民文化系施設	集会施設		 豊岡地区センター  愛宕公民館  中央図書館愛宕分室	
	文化施設			
社会教育系施設	図書館			
	博物館等			
スポーツ・レクリエーション施設	スポーツ施設			
	レクリエーション施設・観光施設			
産業施設	産業施設			
学校教育系施設	学校		 東町小学校  豊岡小学校  愛宕小学校  愛宕東小学校  光陽中学校	
	その他教育施設			
子育て支援系施設	幼稚園・保育園			
	幼児・児童施設		 豊岡留守家庭児童会  愛宕東留守家庭児童会	
保健・福祉系施設	高齢者福祉施設			
	障害者福祉施設			
医療施設	医療施設			
行政系施設	庁舎等		 豊岡地域包括支援センター  東部まちづくりセンター	
	消防施設		 南消防署豊岡出張所 第4分団詰所	
	その他行政系施設			
市営住宅	市営住宅		 第2豊岡団地  第3豊岡団地  東豊岡団地  愛宕団地  朝日団地  (南消防署豊岡出張所(旧) 第4分団詰所)	
公園	公園		全20施設	
供給処理施設	供給処理施設			
その他	その他			 愛宕墓地  南消防署豊岡出張所(旧) 第4分団詰所 (東豊岡団地)

豊岡地域の公共建築物は、施設数 38、延床面積 80,115.93 m²となっています。

この地域の公共建築物は、いずれも地域施設となっていますが、全市施設が多く設置されている中央・新旭川、東光、東旭川地域と隣接しています。

用途分類別では、学校教育系施設と市営住宅の延床面積の割合が高く、この2つの用途で全体の96%を占めています。

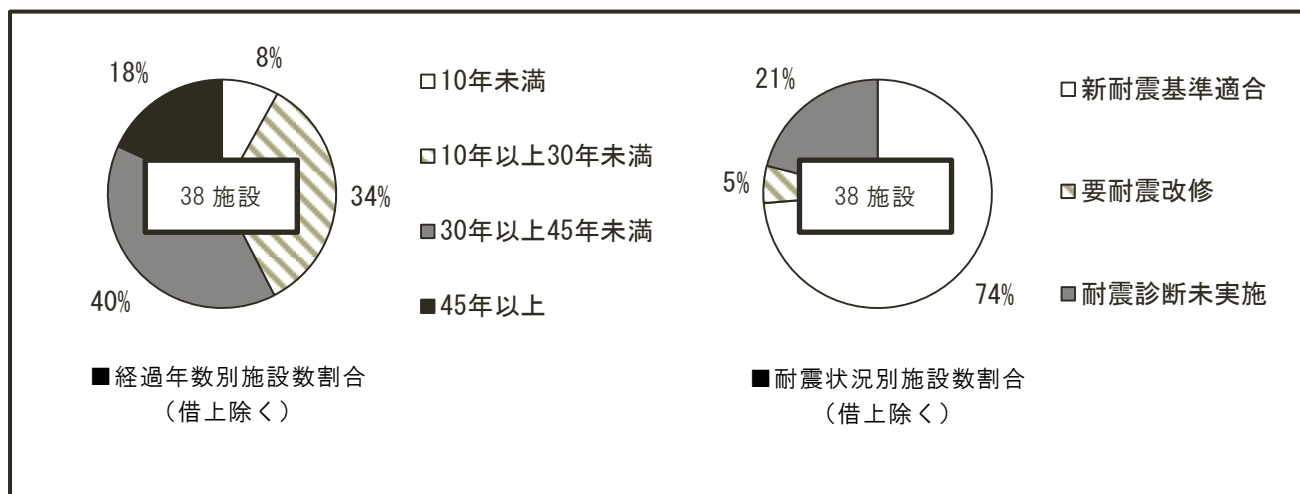
【豊岡地域の公共建築物の設置状況】

分類名	延床面積			人口 (人)	人口一人当たりの延床面積			割合 (%)		
	全市	地域	その他		(m ²)	全市	地域		その他 (m ² /人)	
市民文化系施設	0.00	1,534.11	0.00	1,534.11	25,357	0.00	0.06	0.00	0.06	2
社会教育系施設	0.00	0.00	0.00	0.00		0.00	0.00	0.00	0.00	0
スポーツ・レクリエーション系施設	0.00	0.00	0.00	0.00		0.00	0.00	0.00	0.00	0
産業施設	0.00	0.00	0.00	0.00		0.00	0.00	0.00	0.00	0
学校教育系施設	0.00	31,718.43	0.00	31,718.43		0.00	1.25	0.00	1.25	40
子育て支援系施設	0.00	217.49	0.00	217.49		0.00	0.01	0.00	0.01	0
保健・福祉系施設	0.00	0.00	0.00	0.00		0.00	0.00	0.00	0.00	0
医療施設	0.00	0.00	0.00	0.00		0.00	0.00	0.00	0.00	0
行政系施設	0.00	982.11	0.00	982.11		0.00	0.04	0.00	0.04	1
市営住宅	0.00	45,193.63	0.00	45,193.63		0.00	1.78	0.00	1.78	56
公園	0.00	159.61	0.00	159.61		0.00	0.01	0.00	0.01	0
供給処理施設	0.00	0.00	0.00	0.00		0.00	0.00	0.00	0.00	0
その他	0.00	0.00	310.55	310.55		0.00	0.00	0.01	0.01	0
合計	0.00	79,805.38	310.55	80,115.93		—	0.00	3.15	0.01	3.16
借上施設	0.00	0.00	0.00	0.00	—	0.00	0.00	0.00	0.00	0
合計(借上含む)	0.00	79,805.38	310.55	80,115.93	—	0.00	3.15	0.01	3.16	100



































建築後の経過年数を施設数で見ると、30年以上45年未満の公共建築物が15施設(40%)、次いで、10年以上30年未満が13施設(34%)、45年以上が7施設(18%)と続いています。

また、延床面積で見ると、30年以上の公共建築物は88%となっており、面積の大きい施設に、経過年数の長い施設が多い状況にあります。

新耐震基準への適合状況は、耐震改修の必要な公共建築物が、豊岡小学校を含む2施設(5%)、耐震診断未実施の公共建築物が8施設(21%)となっています。



(3) 東光地域

		全市	地域
市民文化系施設	集会施設	 市民活動交流センター	(東光児童センター)  東光地域包括支援センター 東部住民センター  啓明地区センター  (第1東光団地) 東光公民館
	文化施設		
社会教育系施設	図書館		 東光図書館
	博物館等	 旭川市科学館	
スポーツ・レクリエーション施設	スポーツ施設	 東光スポーツ公園施設	 東地区体育センター
	レクリエーション施設・観光施設		
産業施設	産業施設		
学校教育系施設	学校		 啓明小学校  旭川第3小学校  千代田小学校  東栄小学校  東光小学校  共栄小学校  東光中学校  旭川第2中学校  東陽中学校  東明中学校
	その他教育施設		
子育て支援系施設	幼稚園・保育園		 千代田保育園  旭東保育園
	幼児・児童施設		東光児童センター  東光地域包括支援センター (東部住民センター)  東栄留守家庭児童会  旭川第3小留守家庭児童会  東光留守家庭児童会  共栄留守家庭児童会  東光第三留守家庭児童会  東光第四留守家庭児童会  東光第五留守家庭児童会
保健・福祉系施設	高齢者福祉施設		
	障害者福祉施設	 障害者福祉センター	
医療施設	医療施設		
行政系施設	庁舎等		
	消防施設		 第3分団詰所  第6分団詰所
	その他行政系施設	 旭川市総合防災センター	
市営住宅	市営住宅		 第1東光団地 (東光公民館)  第3東光団地
公園	公園		全36施設
供給処理施設	供給処理施設		
その他	その他		

東光地域の公共建築物（借上含む）は、施設数 71、延床面積 128,119.16 m²となっており、15 地域の中で、施設数・面積ともに比較的大きい地域となっています。

この地域は、全市施設・地域施設の延床面積が比較的大きいですが、人口が最も多い地域のため、人口一人当たりの延床面積が小さくなっています。

用途分類別では、学校教育系施設が 51%を占めており、次いで、市営住宅が 27%、社会教育系施設が 6%、行政系施設と保健・福祉系施設が 4%と続いています。

【東光地域の公共建築物の設置状況】

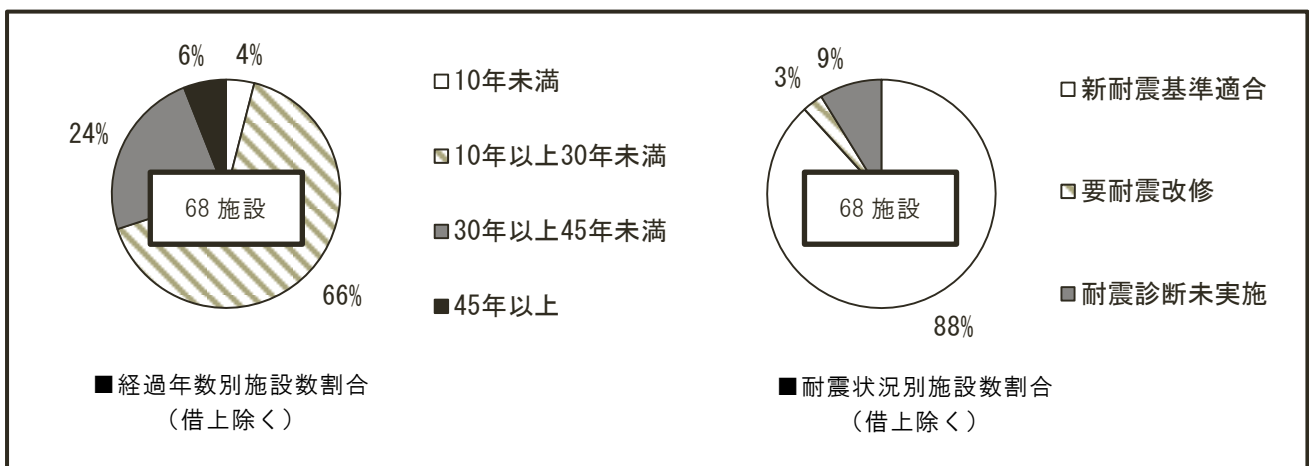
分類名	延床面積			人口 (人)	人口一人当たりの延床面積			割合 (%)	
	全市	地域	その他		(m ²)	全市	地域		その他 (m ² /人)
市民文化系施設	1,656.02	2,487.38	0.00	4,143.40	0.03	0.05	0.00	0.08	3
社会教育系施設	6,339.85	1,065.59	0.00	7,405.44	0.12	0.02	0.00	0.15	6
スポーツ・レクリエーション系施設	2,729.87	1,102.72	0.00	3,832.59	0.05	0.02	0.00	0.08	3
産業施設	0.00	0.00	0.00	0.00	0.00	0.00	0.00	0.00	0
学校教育系施設	0.00	65,529.79	0.00	65,529.79	0.00	1.29	0.00	1.29	51
子育て支援系施設	0.00	1,428.28	0.00	1,428.28	0.00	0.03	0.00	0.03	1
保健・福祉系施設	5,692.41	0.00	0.00	5,692.41	0.11	0.00	0.00	0.11	4
医療施設	0.00	0.00	0.00	0.00	0.00	0.00	0.00	0.00	0
行政系施設	4,959.45	181.44	0.00	5,140.89	0.10	0.00	0.00	0.10	4
市営住宅	0.00	34,362.28	0.00	34,362.28	0.00	0.68	0.00	0.68	27
公園	0.00	390.26	0.00	390.26	0.00	0.01	0.00	0.01	0
供給処理施設	0.00	0.00	0.00	0.00	0.00	0.00	0.00	0.00	0
その他	0.00	0.00	0.00	0.00	0.00	0.00	0.00	0.00	0
合計	21,377.60	106,547.74	0.00	127,925.34	0.42	2.10	0.00	2.52	100
借上施設	0.00	193.82	0.00	193.82	0.00	0.00	0.00	0.00	0
合計(借上含む)	21,377.60	106,741.56	0.00	128,119.16	0.42	2.10	0.00	2.52	100

建築後の経過年数を施設数で見ると、10年以上30年未満の公共建築物が 45 施設（66%）、次いで、30年以上45年未満が 16 施設（24%）、45年以上が 4 施設（6%）と続いています。
























また、延床面積で見ると、30年未満の公共建築物は 59%となっています。

経過年数 30年未満の公共建築物が 70%と、経過年数の短い施設が多い状況です。

新耐震基準への適合状況は、耐震改修の必要な公共建築物が、千代田小学校と東栄小学校の 2 施設（3%）、耐震診断未実施の公共建築物が 6 施設（9%）となっています。



(4) 北星地域

		全市	地域	その他
市民文化系施設	集会施設		 北星地区センター  市民生活館  近文生活館  中央図書館北星分室  北星公民館  錦はるかぜ公園(会館)	
	文化施設			
社会教育系施設	図書館			
	博物館等			
スポーツ・レクリエーション施設	スポーツ施設	 総合体育館  花咲スポーツ公園施設	 近文市民ふれあいセンター	
	レクリエーション施設・観光施設			
産業施設	産業施設			
学校教育系施設	学校		 大有小学校  近文小学校  大町小学校  中央図書館北光分室  北光小学校  北門中学校	
	その他教育施設			
子育て支援系施設	幼稚園・保育園		 近文保育所  近文生活館保育園	
	幼児・児童施設		 北門児童センター  大有留守家庭児童会  近文留守家庭児童会  近文第二留守家庭児童会	
保健・福祉系施設	高齢者福祉施設			
	障害者福祉施設			
医療施設	医療施設			
行政系施設	庁舎等			
	消防施設		 第24分団詰所  北消防署  北消防署近文分遣所  第23分団詰所	
	その他行政系施設			 北門環境測定局
市営住宅	市営住宅	 緑町団地  川端団地		
公園	公園			全16施設
供給処理施設	供給処理施設	 近文清掃工場  近文リサイクルプラザ		
その他	その他			 大町通歩行者専用道便所

北星地域の公共建築物（借上含む）は、施設数 53、延床面積 83,502.19 m²となっています。この地域は、花咲スポーツ公園施設や近文清掃工場などの規模の大きな施設があるため、全市施設の延床面積が大きくなっています。

用途分類別では、学校教育系施設が 40%を占めており、次いで、スポーツ・レクリエーション系施設が 24%、市営住宅が 14%、供給処理施設が 13%と続いています。

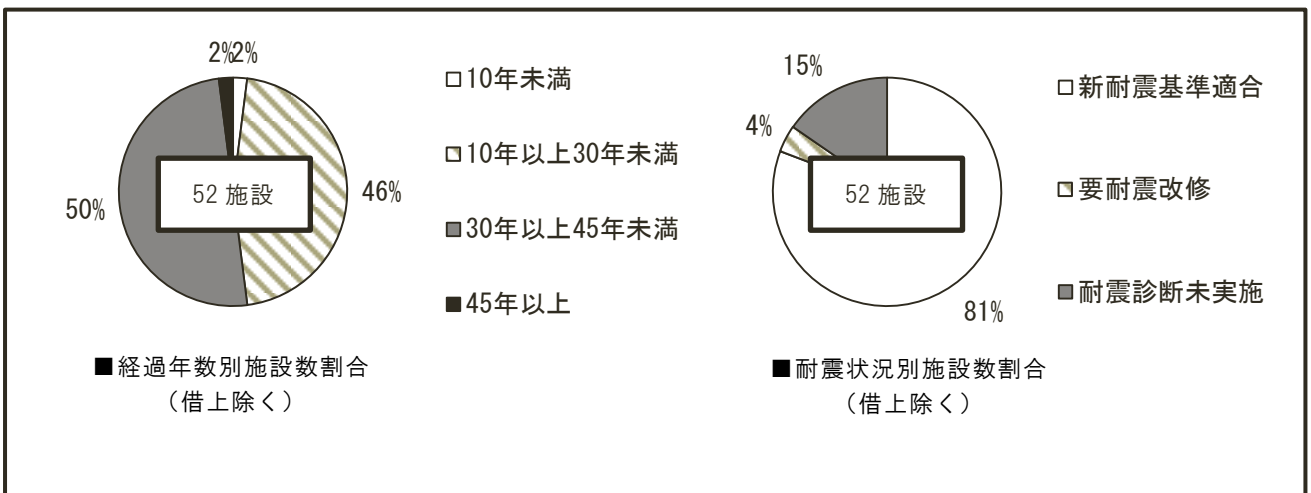
【北星地域の公共建築物の設置状況】

分類名	延床面積			人口 (人)	人口一人当たりの延床面積			割合 (%)		
	全市	地域	その他		全市	地域	その他			
市民文化系施設	0.00	2,642.53	0.00	31,638	0.00	0.08	0.00	0.08	3	
社会教育系施設	0.00	0.00	0.00		0.00	0.00	0.00	0.00	0.00	0
スポーツ・レクリエーション系施設	16,648.97	3,405.73	0.00		0.53	0.11	0.00	0.63	24	
産業施設	0.00	0.00	0.00		0.00	0.00	0.00	0.00	0	
学校教育系施設	0.00	33,377.13	0.00		0.00	1.05	0.00	1.05	40	
子育て支援系施設	0.00	1,565.29	0.00		0.00	0.05	0.00	0.05	2	
保健・福祉系施設	0.00	0.00	0.00		0.00	0.00	0.00	0.00	0	
医療施設	0.00	0.00	0.00		0.00	0.00	0.00	0.00	0	
行政系施設	0.00	2,649.58	7.18		0.00	0.08	0.00	0.08	3	
市営住宅	0.00	11,687.42	0.00		0.00	0.37	0.00	0.37	14	
公園	0.00	128.53	0.00		0.00	0.00	0.00	0.00	0	
供給処理施設	11,229.06	0.00	0.00		0.35	0.00	0.00	0.35	13	
その他	0.00	0.00	22.30		0.00	0.00	0.00	0.00	0	
合計	27,878.03	55,456.21	29.48		—	0.88	1.75	0.00	2.63	100
借上施設	0.00	138.47	0.00		—	0.00	0.00	0.00	0.00	0
合計(借上含む)	27,878.03	55,594.68	29.48		—	0.88	1.76	0.00	2.64	100

建築後の経過年数を施設数で見ると、30年以上45年未満の公共建築物が26施設(50%)、次いで、10年以上30年未満が24施設(46%)、10年未満・45年以上がそれぞれ1施設(2%)と続いています。

また、延床面積で見ると、30年以上の公共建築物が64%となっており、面積の大きい施設に、経過年数の長い施設が多い状況にあります。

新耐震基準への適合状況は、耐震改修の必要な公共建築物が、面積の大きい総合体育館を含む2施設(4%)、耐震診断未実施の公共建築物が8施設(15%)となっています。



(5) 末広地域

		全市	地域
市民文化系施設	集会施設		 末広地区センター  末広公民館  東廣瀬公民館第1分館  末広地域活動センター
	文化施設		
社会教育系施設	図書館		 末広図書館
	博物館等		
スポーツ・レクリエーション施設	スポーツ施設		
	レクリエーション施設・観光施設		
産業施設	産業施設		
学校教育系施設	学校		 春光小学校  末広小学校  陵雲小学校  末広北小学校  六合中学校  広陵中学校
	その他教育施設		
子育て支援系施設	幼稚園・保育園		
	幼児・児童施設		 春光留守家庭児童会
保健・福祉系施設	高齢者福祉施設		
	障害者福祉施設		
医療施設	医療施設		
行政系施設	庁舎等		
	消防施設		 第26分団詰所  北消防署春光出張所第25分団詰所
	その他行政系施設		
市営住宅	市営住宅		
公園	公園		全32施設
供給処理施設	供給処理施設		
その他	その他		

末広地域の公共建築物（借上含む）は、施設数 46、延床面積 49,603.69 m²となっており、人口一人当たりの延床面積が最も少ない地域となっています。

この地域は、地域施設のみとなっています。

用途分類別では、学校教育系施設の延床面積の割合が高く、全体の 91%を占めています。

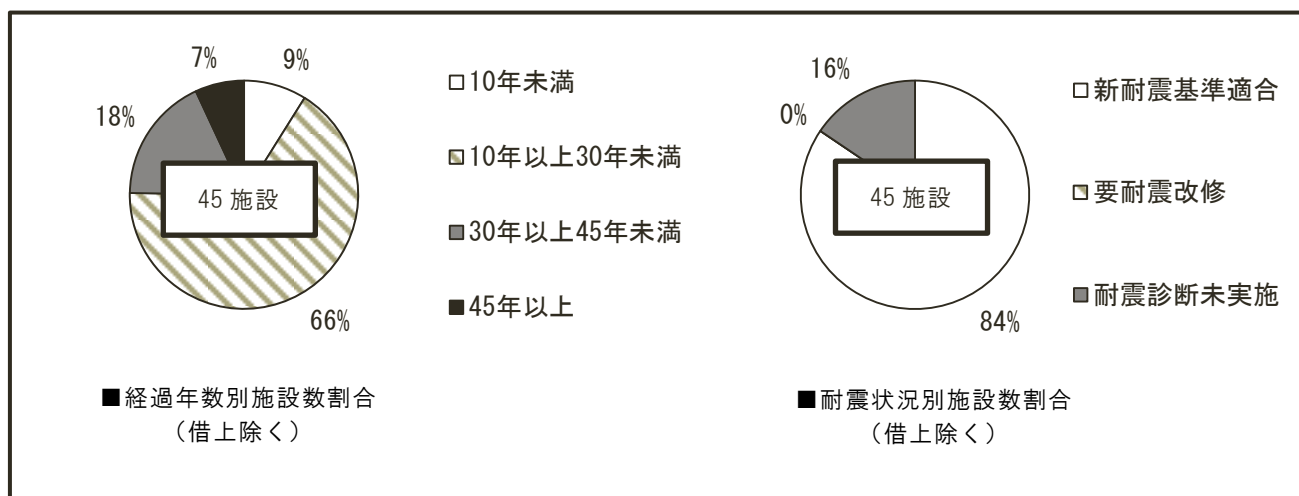
【末広地域の公共建築物の設置状況】

分類名	延床面積			人口 (人)	人口一人当たりの延床面積			割合 (%)			
	全市	地域	その他		(m ²)	全市	地域		その他 (m ² /人)		
市民文化系施設	0.00	2,589.45	0.00	2,589.45	29,148	0.00	0.09	0.00	0.09	5	
社会教育系施設	0.00	999.43	0.00	999.43		0.00	0.03	0.00	0.03	2	
スポーツ・レクリエーション系施設	0.00	0.00	0.00	0.00		0.00	0.00	0.00	0.00	0	
産業施設	0.00	0.00	0.00	0.00		0.00	0.00	0.00	0.00	0	
学校教育系施設	0.00	44,998.28	0.00	44,998.28		0.00	1.54	0.00	1.54	91	
子育て支援系施設	0.00	0.00	0.00	0.00		0.00	0.00	0.00	0.00	0	
保健・福祉系施設	0.00	0.00	0.00	0.00		0.00	0.00	0.00	0.00	0	
医療施設	0.00	0.00	0.00	0.00		0.00	0.00	0.00	0.00	0	
行政系施設	0.00	497.20	0.00	497.20		0.00	0.02	0.00	0.02	1	
市営住宅	0.00	0.00	0.00	0.00		0.00	0.00	0.00	0.00	0	
公園	0.00	254.89	0.00	254.89		0.00	0.01	0.00	0.01	1	
供給処理施設	0.00	0.00	0.00	0.00		0.00	0.00	0.00	0.00	0	
その他	0.00	0.00	0.00	0.00		0.00	0.00	0.00	0.00	0	
合計	0.00	49,339.25	0.00	49,339.25		—	0.00	1.69	0.00	1.69	99
借上施設	0.00	264.44	0.00	264.44		—	0.00	0.01	0.00	0.01	1
合計(借上含む)	0.00	49,603.69	0.00	49,603.69		—	0.00	1.70	0.00	1.70	100

建築後の経過年数を施設数で見ると、10年以上30年未満の公共建築物が30施設（66%）、次いで、30年以上45年未満が8施設（18%）、10年未満が4施設（9%）と続いています。

また、延床面積で見ると、30年以上の公共建築物が63%となっており、面積の大きい施設に、経過年数の長い施設が多い状況にあります。

新耐震基準への適合状況は、耐震診断未実施の公共建築物が、末広公民館などを含む7施設（16%）となっています。



(6) 春光地域

		全市	地域	その他		
市民文化系施設	集会施設		 春光・春光台 地域包括支援センター 北部住民センター	 春光1・2 区青少年会館	 春光中央青 少年福祉会館	 春光6 区会館
	文化施設					
社会教育系施設	図書館					
	博物館等	 井上靖 記念館	 中原佛二郎記念 旭川市彫刻美術館			
スポーツ・レクリエーション施設	スポーツ施設					
	レクリエーション施設・観光施設					
産業施設	産業施設					
学校教育系施設	学校		 北鎮 小学校	 向陵 小学校	 北星 中学校	 啓北 中学校
	その他教育施設					
子育て支援系施設	幼稚園・保育園		 住吉 保育園	 春光 保育園		
	幼児・児童施設		 春光住民 児童センター	 北鎮留守 家庭児童会	 向陵第二 留守家庭児童会	
保健・福祉系施設	高齢者福祉施設		 北部老人 福祉センター			
	障害者福祉施設	 愛育 センター				
医療施設	医療施設					
行政系施設	庁舎等					
	消防施設					
	その他行政系施設					
市営住宅	市営住宅		 春光1区団地	 春光2区団地	 春光6区団地	 大町団地
公園	公園				全9施設	
供給処理施設	供給処理施設					
その他	その他				 旭川しらかば 共同作業所 貸付建物	 井上靖通 トイレ

春光地域の公共建築物（借上含む）は、施設数 32、延床面積 91,939.64 m²となっており、人口一人当たりの延床面積が、市全体よりも大きい地域となっています。

この地域は、地域施設が多く、人口一人当たりの延床面積が、江丹別地域に次いで大きくなっています。

用途分類別では、市営住宅が56%を占めており、次いで、学校教育系施設が33%、保健・福祉系施設が4%、市民文化系施設と社会教育系施設が2%と続いています。

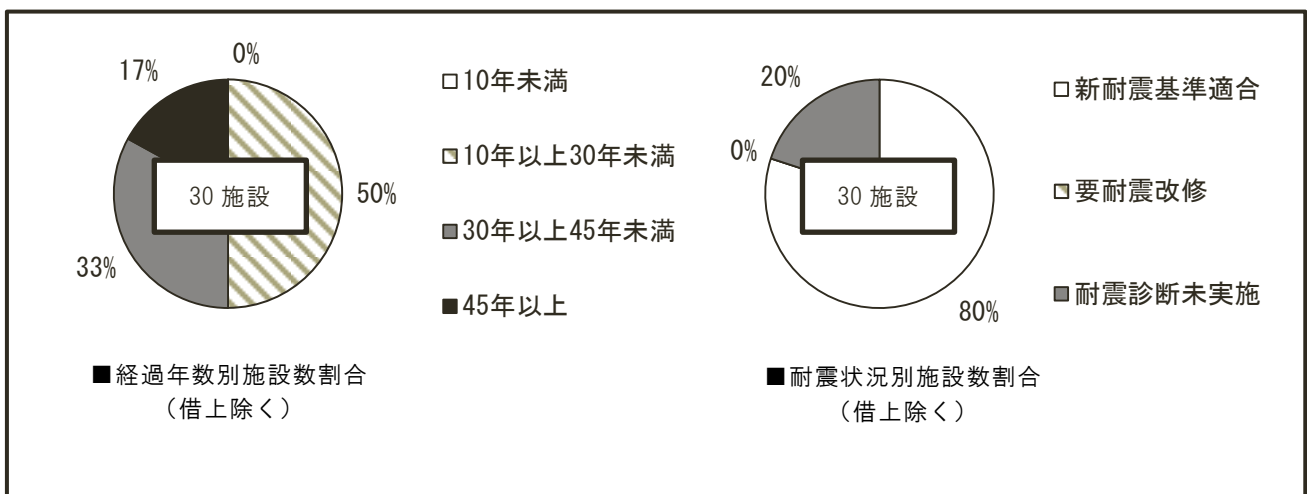
【春光地域の公共建築物の設置状況】

分類名	延床面積			人口 (人)	人口一人当たりの延床面積			割合 (%)		
	全市	地域	その他		(m ²)	全市	地域		その他 (m ² /人)	
市民文化系施設	0.00	1,721.49	0.00	1,721.49	16,911	0.00	0.10	0.00	0.10	2
社会教育系施設	2,181.24	0.00	0.00	2,181.24		0.13	0.00	0.00	0.13	2
スポーツ・レクリエーション系施設	0.00	0.00	0.00	0.00		0.00	0.00	0.00	0.00	0
産業施設	0.00	0.00	0.00	0.00		0.00	0.00	0.00	0.00	0
学校教育系施設	0.00	30,482.14	0.00	30,482.14		0.00	1.80	0.00	1.80	33
子育て支援系施設	0.00	1,306.09	0.00	1,306.09		0.00	0.08	0.00	0.08	1
保健・福祉系施設	3,132.43	984.84	0.00	4,117.27		0.19	0.06	0.00	0.24	4
医療施設	0.00	0.00	0.00	0.00		0.00	0.00	0.00	0.00	0
行政系施設	0.00	0.00	0.00	0.00		0.00	0.00	0.00	0.00	0
市営住宅	0.00	51,557.42	0.00	51,557.42		0.00	3.05	0.00	3.05	56
公園	0.00	117.26	0.00	117.26		0.00	0.01	0.00	0.01	0
供給処理施設	0.00	0.00	0.00	0.00		0.00	0.00	0.00	0.00	0
その他	0.00	0.00	273.67	273.67		0.00	0.00	0.02	0.02	0
合計	5,313.67	86,169.24	273.67	91,756.58		—	0.31	5.10	0.02	5.43
借上施設	0.00	183.06	0.00	183.06	—	0.00	0.01	0.00	0.01	0
合計(借上含む)	5,313.67	86,352.30	273.67	91,939.64	—	0.31	5.11	0.02	5.44	100













建築後の経過年数を施設数で見ると、10年以上30年未満の公共建築物が15施設（50%）、次いで、30年以上45年未満が10施設（33%）、45年以上が5施設（17%）と続いています。

また、延床面積で見ると、30年未満の公共建築物が56%となっており、経過年数30年を境に施設数・延床面積の割合がほぼ等しい状況です。

新耐震基準への適合状況は、耐震診断未実施の公共建築物が6施設（20%）となっています。



(7) 春光台・鷹の巣地域

		全市	地域	その他
市民文化系施設	集会施設		 春光台地区センター  春光台公民館  中央図書館春光台分室	
	文化施設			
社会教育系施設	図書館			
	博物館等			
スポーツ・レクリエーション施設	スポーツ施設			
	レクリエーション施設・観光施設			
産業施設	産業施設			
学校教育系施設	学校		 高台小学校  春光台中学校	
	その他教育施設			
子育て支援系施設	幼稚園・保育園			
	幼児・児童施設		 高台第二留守家庭児童会	
保健・福祉系施設	高齢者福祉施設			
	障害者福祉施設			
医療施設	医療施設			
行政系施設	庁舎等			
	消防施設		 第27分団詰所	
	その他行政系施設			
市営住宅	市営住宅		 春光台団地	
公園	公園	 春光台公園施設	全16施設	
供給処理施設	供給処理施設		 春光台汚水処理施設	
その他	その他			 近文墓地  2号墓地

春光台・鷹の巣地域の公共建築物（借上含む）は、施設数 27、延床面積 53,953.13 m²となっています。

この地域は、春光台公園施設を除き、地域施設となっています。

用途分類別では、学校教育系施設と市営住宅の延床面積の割合が高く、この2つの用途で全体の93%を占めています。

【春光台・鷹の巣地域の公共建築物の設置状況】

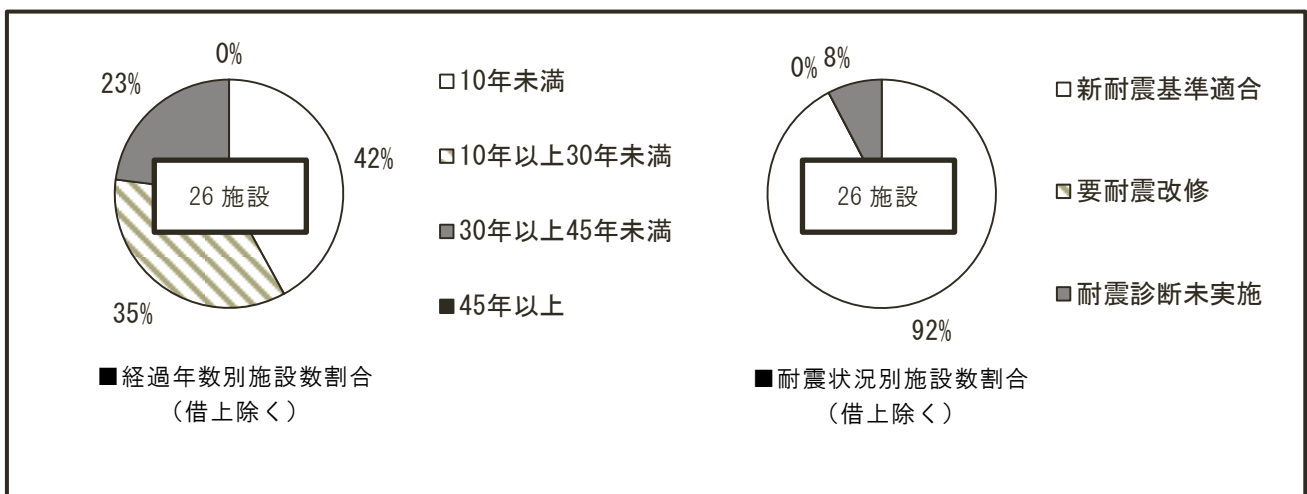
分類名	延床面積			人口 (人)	人口一人当たりの延床面積			割合 (%)		
	全市	地域	その他		全市	地域	その他			
市民文化系施設	0.00	1,847.87	0.00	11,850	0.00	0.16	0.00	0.16	3	
社会教育系施設	0.00	0.00	0.00		0.00	0.00	0.00	0.00	0	
スポーツ・レクリエーション系施設	0.00	0.00	0.00		0.00	0.00	0.00	0.00	0	
産業施設	0.00	0.00	0.00		0.00	0.00	0.00	0.00	0	
学校教育系施設	0.00	14,687.88	0.00		0.00	1.24	0.00	1.24	27	
子育て支援系施設	0.00	0.00	0.00		0.00	0.00	0.00	0.00	0	
保健・福祉系施設	0.00	0.00	0.00		0.00	0.00	0.00	0.00	0	
医療施設	0.00	0.00	0.00		0.00	0.00	0.00	0.00	0	
行政系施設	0.00	90.72	0.00		0.00	0.01	0.00	0.01	0	
市営住宅	0.00	35,874.96	0.00		0.00	3.03	0.00	3.03	66	
公園	813.23	263.79	0.00		0.07	0.02	0.00	0.09	2	
供給処理施設	0.00	303.18	0.00		0.00	0.03	0.00	0.03	1	
その他	0.00	0.00	17.28		0.00	0.00	0.00	0.00	0	
合計	813.23	53,068.40	17.28		—	0.07	4.48	0.00	4.55	100
借上施設	0.00	54.22	0.00		—	0.00	0.00	0.00	0.00	0
合計(借上含む)	813.23	53,122.62	17.28		—	0.07	4.48	0.00	4.55	100

建築後の経過年数を施設数で見ると、10年未満の公共建築物が11施設（42%）、次いで、10年以上30年未満が9施設（35%）、30年以上45年未満が6施設（23%）と続いています。

また、延床面積で見ると、30年未満の公共建築物が86%となっています。

経過年数30年未満の公共建築物が77%と、経過年数の短い施設が多い状況です。

新耐震基準への適合状況は、耐震診断未実施の公共建築物が、面積の小さい2施設（8%）となっています。



(8) 神居地域

		全市	地域	その他
市民文化系施設	集会施設		神居第二留守家庭児童会 神居住民センター 忠和地区センター (神居古潭出張所) 中央図書館神居分室 西神居会館 (神居支所) 神居公民館 神居公民館上雨粉分館	
社会教育系施設	博物館等	上川郡農作試験所事務所棟		
スポーツ・レクリエーション施設	スポーツ施設	カムイスキーリンクス 忠和テニスコート 富沢クロスカントリーコース 忠和公園施設(体育館)		
	レクリエーション施設・観光施設	富沢ふれあいの家 カムイの杜公園(体験学習センター)		
産業施設	産業施設	農業センター		
学校教育系施設	学校		神居小学校 雨粉小学校 富沢小学校 台場小学校 神居東小学校 忠和小学校 神居中学校 神居東中学校 忠和中学校	
子育て支援系施設	幼稚園・保育園		神居保育園 神居つくし保育園 豊里へき地保育所 神居古潭季節保育所 雨粉季節保育所	
	幼児・児童施設	カムイの杜公園(屋内遊戯広場)	神居児童センター 神居留守家庭児童会 忠和留守家庭児童会 忠和第三留守家庭児童会	
保健・福祉系施設	高齢者福祉施設		神居デイサービスセンター	
行政系施設	庁舎等		神居支所 中央図書館神居分室(神居公民館) 神居古潭出張所(西神居会館)	
	消防施設		第16分団詰所 第17分団詰所 第18分団詰所 第19分団詰所 南消防署忠和出張所	
	その他行政系施設			豊里水防倉庫 神居水防倉庫
市営住宅	市営住宅		神居団地 忠和団地	
公園	公園	忠和公園施設	全23施設	
供給処理施設	供給処理施設		共栄地区水道用地 春志内地区飲料水供給施設 神華地区飲料水供給施設	
その他	その他	台場テレビ放送中継局		神居墓地 旧豊里小中学校貸付建物 神居古潭石狩川左岸河川敷トイレ 旧神居古潭小中学校 旧雨粉中学校 旧旭川北都商業高等学校 旧東海大学旭川キャンパス施設

神居地域の公共建築物（借上含む）は、施設数 79、延床面積 140,692.24 m²となっており、15 地域の中で、中央・新旭川地域に次いで、施設数・延床面積ともに大きくなっています。

この地域は、地域施設の延床面積が大きくなっています。

用途分類別では、市営住宅が 38%を占めており、次いで、学校教育系施設が 32%，スポーツ・レクリエーション系施設が 7%，市民文化系施設が 3%と続いています。

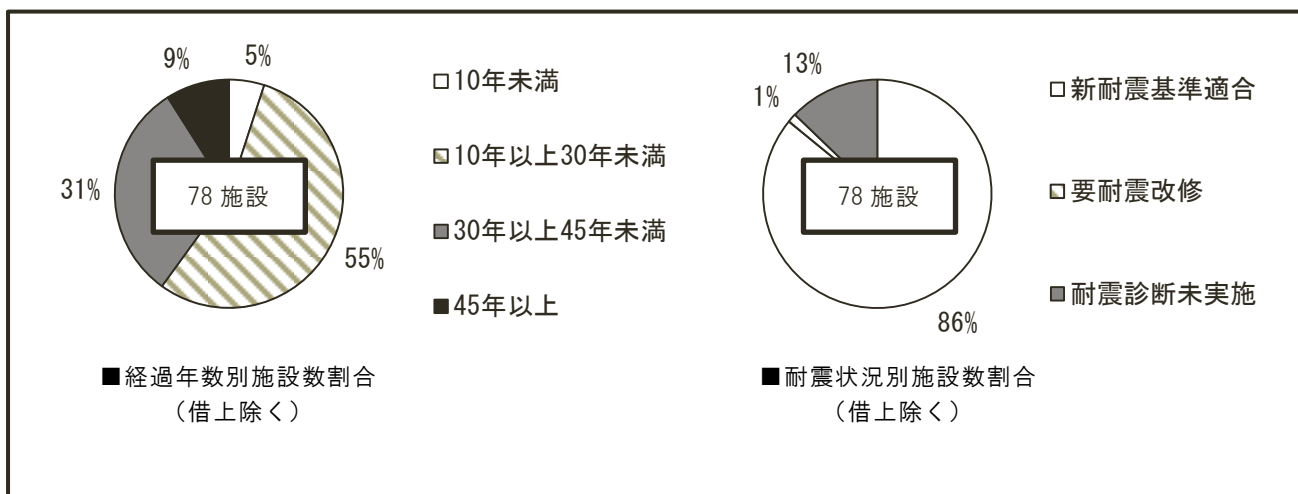
【神居地域の公共建築物の設置状況】

分類名	延床面積			人口 (人)	人口一人当たりの延床面積			割合 (%)	
	全市	地域	その他		全市	地域	その他		
市民文化系施設	0.00	4,051.43	0.00	32,267	0.00	0.13	0.00	0.13	3
社会教育系施設	137.16	0.00	0.00		0.00	0.00	0.00	0.00	0
スポーツ・レクリエーション系施設	10,176.59	0.00	0.00		0.32	0.00	0.00	0.32	7
産業施設	3,333.56	0.00	0.00		0.10	0.00	0.00	0.10	2
学校教育系施設	0.00	45,156.87	0.00		0.00	1.40	0.00	1.40	32
子育て支援系施設	918.94	2,034.61	0.00		0.03	0.06	0.00	0.09	2
保健・福祉系施設	0.00	832.34	0.00		0.00	0.03	0.00	0.03	1
医療施設	0.00	0.00	0.00		0.00	0.00	0.00	0.00	0
行政系施設	0.00	1,313.48	25.59		0.00	0.04	0.00	0.04	1
市営住宅	0.00	53,168.73	0.00		0.00	1.65	0.00	1.65	38
公園	190.12	523.25	0.00		0.01	0.02	0.00	0.02	1
供給処理施設	0.00	231.03	0.00		0.00	0.01	0.00	0.01	0
その他	7.59	0.00	18,476.14		0.00	0.00	0.57	0.57	13
合計	14,763.96	107,311.74	18,501.73		—	0.46	3.33	0.57	4.36
借上施設	0.00	114.81	0.00	—	0.00	0.00	0.00	0.00	0
合計(借上含む)	14,763.96	107,426.55	18,501.73	—	0.46	3.33	0.57	4.36	100


























建築後の経過年数を施設数で見ると、10年以上30年未満の公共建築物が43施設（55%）、次いで、30年以上45年未満が24施設（31%）、45年以上が7施設（9%）と続いています。

また、延床面積で見ると、30年以上の公共建築物が61%となっており、面積の大きい施設に、経過年数の長い施設が多い状況にあります。

新耐震基準への適合状況は、耐震改修の必要な公共建築物が、雨粉小学校の1施設（1%）、耐震診断未実施の公共建築物が10施設（13%）となっています。



(9) 江丹別地域

		全市	地域	その他
市民文化系施設	集会施設		 (嵐山出張所)  (江丹別支所) 嵐山中央会館 中央図書館江丹別分室 (江丹別へき地保育所) 江丹別公民館	
	文化施設			
社会教育系施設	図書館			
	博物館等			
スポーツ・レクリエーション施設	スポーツ施設			
	レクリエーション施設・観光施設	 嵐山レクリエーション施設  旧神尾古潭駅舎  江丹別若者の郷  とみはら自然の森		
産業施設	産業施設	 市営牧場		
学校教育系施設	学校		 江丹別小学校  江丹別中学校  嵐山小学校  嵐山中学校	
	その他教育施設			
子育て支援系施設	幼稚園・保育園		(江丹別支所)  中央図書館江丹別分室 江丹別へき地保育所 (江丹別公民館)  嵐山季節保育所	
	幼児・児童施設	 春日青少年の家		
保健・福祉系施設	高齢者福祉施設			
	障害者福祉施設			
医療施設	医療施設			
行政系施設	庁舎等		江丹別支所  中央図書館江丹別分室 (江丹別へき地保育所) (江丹別公民館)  嵐山出張所 (嵐山中央会館)	
	消防施設		 第20分団 詰所(中央)  第20分団 詰所(芳野)  第21分団 詰所(嵐山)	
	その他行政系施設			 中国水防倉庫
市営住宅	市営住宅		 江丹別団地 (公住)  江丹別団地 (単独)	
公園	公園			全1施設
供給処理施設	供給処理施設	 中国廃棄物最終処分場  廃棄物処分場	 春日地区飲料水供給施設	
その他	その他			

江丹別地域の公共建築物は、施設数 26、延床面積 17,879.85 m²となっており、15 地域の中で、施設数・延床面積ともに最少となっています。

この地域は、良好な自然環境や広大な土地を有して、スポーツ・レクリエーション系施設の延床面積が大きくなっています。

用途分類別では、学校教育系施設が 28%を占めており、次いで、供給処理施設が 25%、スポーツ・レクリエーション系施設が 15%、産業施設が 9%と続いています。

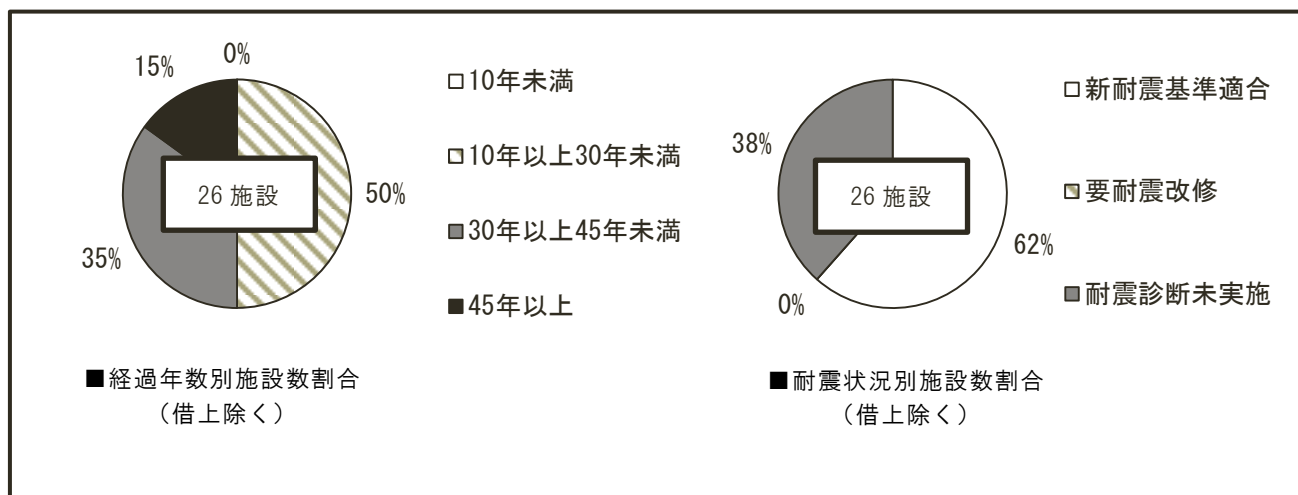
【江丹別地域の公共建築物の設置状況】

分類名	延床面積			人口 (人)	人口一人当たりの延床面積			割合 (%)			
	全市	地域	その他		(m ²)	全市	地域		その他 (m ² /人)		
市民文化系施設	0.00	1,098.28	0.00	1,098.28	309	0.00	3.55	0.00	3.55	6	
社会教育系施設	0.00	0.00	0.00	0.00		0.00	0.00	0.00	0.00	0	
スポーツ・レクリエーション系施設	2,704.02	0.00	0.00	2,704.02		8.75	0.00	0.00	8.75	15	
産業施設	1,590.74	0.00	0.00	1,590.74		5.15	0.00	0.00	5.15	9	
学校教育系施設	0.00	5,017.28	0.00	5,017.28		0.00	16.24	0.00	16.24	28	
子育て支援系施設	575.17	232.22	0.00	807.39		1.86	0.75	0.00	2.61	5	
保健・福祉系施設	0.00	0.00	0.00	0.00		0.00	0.00	0.00	0.00	0	
医療施設	0.00	0.00	0.00	0.00		0.00	0.00	0.00	0.00	0	
行政系施設	0.00	642.47	33.05	675.52		0.00	2.08	0.11	2.19	4	
市営住宅	0.00	297.49	0.00	297.49		0.00	0.96	0.00	0.96	2	
公園	0.00	1,290.80	0.00	1,290.80		0.00	4.18	0.00	4.18	7	
供給処理施設	4,395.09	3.24	0.00	4,398.33		14.22	0.01	0.00	14.23	25	
その他	0.00	0.00	0.00	0.00		0.00	0.00	0.00	0.00	0	
合計	9,265.02	8,581.78	33.05	17,879.85		—	29.98	27.77	0.11	57.86	100
借上施設	0.00	0.00	0.00	0.00		—	0.00	0.00	0.00	0.00	0
合計(借上含む)	9,265.02	8,581.78	33.05	17,879.85		—	29.98	27.77	0.11	57.86	100




























建築後の経過年数を施設数で見ると、10年以上30年未満の公共建築物が13施設(50%)、次いで、30年以上45年未満が9施設(35%)、45年以上が4施設(15%)と続いています。

また、延床面積で見ると、30年以上の公共建築物が55%となっており、経過年数30年を境に施設数・延床面積の割合がほぼ等しい状況です。

新耐震基準への適合状況は、耐震診断未実施の公共建築物が、面積の大きい江丹別小中学校を含む10施設(38%)となっています。



(10) 永山地域

		全市	地域	その他
市民文化系施設	集会施設		○ 永山公民館  永山住民センター	
	文化施設			
社会教育系施設	図書館		○ 永山図書館	
	博物館等	 旧永山戸長役場		
スポーツ・レクリエーション施設	スポーツ施設			
	レクリエーション施設・観光施設			
産業施設	産業施設		 永山ふれあいセンター  鉄工団地福祉センター	
学校教育系施設	学校		 永山小学校  永山東小学校  永山西小学校  永山南小学校  永山中学校  永山南中学校	
	その他教育施設			
子育て支援系施設	幼稚園・保育園		 永山保育園  小鳩保育園  秋月保育園  さくら季節保育所  あすか季節保育所	
	幼児・児童施設		○ 永山児童センター  永山留守家庭児童会  永山西留守家庭児童会  永山西第二留守家庭児童会  永山南留守家庭児童会  永山東留守家庭児童会  永山第三留守家庭児童会	
保健・福祉系施設	高齢者福祉施設		○ いきいきセンター永山	
	障害者福祉施設			
医療施設	医療施設			
行政系施設	庁舎等		○ 新旭川・永山南地域包括支援センター ○ 永山支所	
	消防施設		 第29分団詰所  第30分団詰所  北消防署永山出張所 第28分団詰所	
	その他行政系施設			
市営住宅	市営住宅		 第1永山団地  第2永山団地	
公園	公園			全23施設
供給処理施設	供給処理施設			
その他	その他			 永山墓地

永山地域の公共建築物（借上含む）は、施設数 55、延床面積 76,501.92 m²となっています。
この地域の公共建築物は、いずれも地域施設で、人口が東光地域に次いで多い地域のため、人口一人当たりの延床面積は小さくなっています。

用途分類別では、多種の施設が設置されており、市民文化系施設、社会教育系施設、子育て支援系施設、保健・福祉系施設、行政系施設の5つの用途を持った複合施設が設置されています。

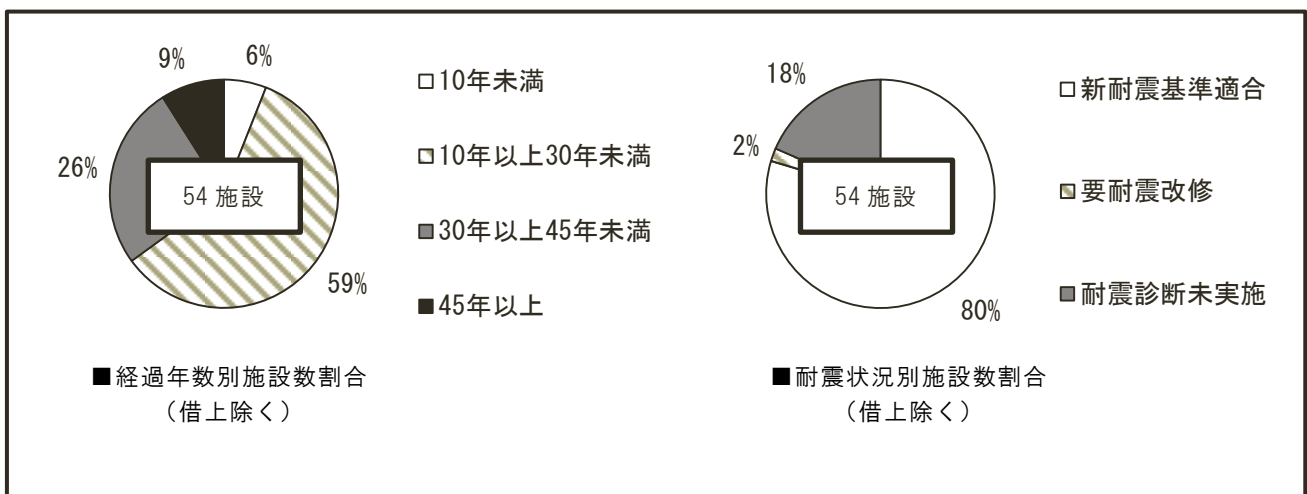
【永山地域の公共建築物の設置状況】

分類名	延床面積			人口 (人)	人口一人当たりの延床面積			割合 (%)			
	全市	地域	その他		(m ²)	全市	地域		その他 (m ² /人)		
市民文化系施設	0.00	3,770.18	0.00	3,770.18	43,587	0.00	0.09	0.00	0.09	5	
社会教育系施設	96.67	951.23	0.00	1,047.90		0.00	0.02	0.00	0.02	1	
スポーツ・レクリエーション系施設	0.00	0.00	0.00	0.00		0.00	0.00	0.00	0.00	0	
産業施設	0.00	1,423.74	0.00	1,423.74		0.00	0.03	0.00	0.03	2	
学校教育系施設	0.00	39,214.82	0.00	39,214.82		0.00	0.90	0.00	0.90	51	
子育て支援系施設	0.00	2,505.49	0.00	2,505.49		0.00	0.06	0.00	0.06	3	
保健・福祉系施設	0.00	479.20	0.00	479.20		0.00	0.01	0.00	0.01	1	
医療施設	0.00	0.00	0.00	0.00		0.00	0.00	0.00	0.00	0	
行政系施設	0.00	1,657.19	0.00	1,657.19		0.00	0.04	0.00	0.04	2	
市営住宅	0.00	25,707.77	0.00	25,707.77		0.00	0.59	0.00	0.59	34	
公園	0.00	546.72	0.00	546.72		0.00	0.01	0.00	0.01	1	
供給処理施設	0.00	0.00	0.00	0.00		0.00	0.00	0.00	0.00	0	
その他	0.00	0.00	19.31	19.31		0.00	0.00	0.00	0.00	0	
合計	96.67	76,256.34	19.31	76,372.32		—	0.00	1.75	0.00	1.75	100
借上施設	0.00	129.60	0.00	129.60		—	0.00	0.00	0.00	0.00	0
合計(借上含む)	96.67	76,385.94	19.31	76,501.92	—	0.00	1.75	0.00	1.76	100	

建築後の経過年数を施設数で見ると、10年以上30年未満の公共建築物が32施設（59%）、次いで、30年以上45年未満が14施設（26%）、45年以上が5施設（9%）と続いています。

また、延床面積で見ると、30年以上の公共建築物が48%となっています。

新耐震基準への適合状況は、耐震改修の必要な公共建築物が、永山西小学校の1施設（2%）、耐震診断未実施の公共建築物が10施設（18%）となっています。



(11) 東旭川地域

		全市	地域	その他
市民文化系施設	集会施設		(東旭川農村環境改善センター)  中央図書館東旭川分室  旭川小第三留守家庭児童会  東旭川公民館  東旭川公民館  瑞穂分館  東旭川公民館  日の出分館	
	文化施設			
社会教育系施設	図書館			
	博物館等	 旭川市指定文化財 「養蚕民家」		
スポーツ・レクリエーション施設	スポーツ施設		 東豊公園（体育館）	
	レクリエーション施設・観光施設	 21世紀の森施設  旭山動物園  旭山動物園東門及び管理事務所		
産業施設	産業施設	 旭川工業技術センター	東旭川農村環境改善センター  中央図書館東旭川分室  旭川小第三留守家庭児童会  (東旭川公民館)  旭正農業構造改善センター	
学校教育系施設	学校		 旭川小学校  旭川第1小学校  旭川第2小学校  旭川中学校  愛宕中学校  旭川第5小学校  桜岡中学校	
	その他教育施設	 東旭川学校給食共同調理所		
子育て支援系施設	幼稚園・保育園		 東旭川保育園  日の出・倉沼へき地保育所  豊田へき地保育所  桜岡へき地保育所  米原へき地保育所  旭正季節保育所	
	幼児・児童施設		 旭川小第二留守家庭児童会	
保健・福祉系施設	高齢者福祉施設		 東部老人福祉センター	
	障害者福祉施設			
行政系施設	庁舎等		 東旭川・千代田地域包括支援センター  東旭川支所  東旭川支所  米原出張所	
	消防施設		 第7分団詰所  第8分団詰所  第9分団詰所  第10分団詰所  第11分団詰所(米原)  南消防署東旭川出張所  第5分団詰所	
	その他行政系施設	 クリーンセンター  土木事業所		 都市計画課倉庫  東旭川水防倉庫
市営住宅	市営住宅		 新町団地  南町団地  旭正団地	
公園	公園			全15施設
供給処理施設	供給処理施設	 環境センター		
その他	その他	 旭川聖苑		 旧東旭川中央会館  旧旭川第4小学校貸付建物  旧旭川第1中学校  旧旭川第1小学校教員住宅

東旭川地域の公共建築物（借上含む）は、施設数 63、延床面積 79,147.18 m²となっており、人口一人当たりの延床面積が市全体より大きい地域となっています。

この地域は、住宅地と郊外の農山村地域から形成されており、郊外にはスポーツ・レクリエーション系施設の全市施設が設置されています。

用途分類別では、学校教育系施設が 30%を占めており、次いで、スポーツ・レクリエーション系施設が 22%、行政系施設が 9%、市営住宅が 8%と続いています。

【東旭川地域の公共建築物の設置状況】

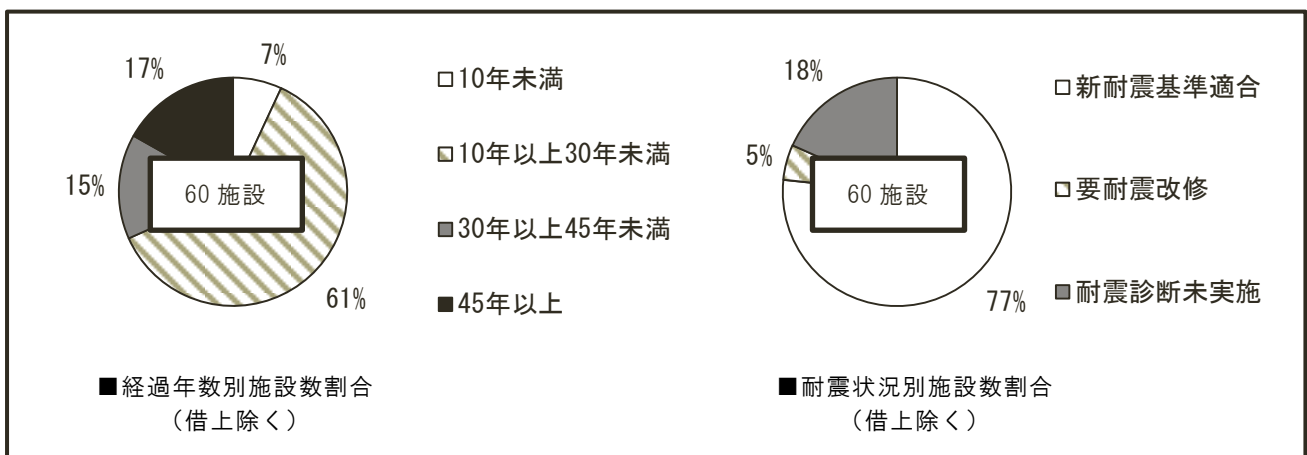
分類名	延床面積			人口 (人)	人口一人当たりの延床面積			割合 (%)		
	全市	地域	その他		(m ²)	全市	地域		その他 (m ² /人)	
市民文化系施設	0.00	1,918.31	0.00	1,918.31	14,347	0.00	0.13	0.00	0.13	2
社会教育系施設	190.08	0.00	0.00	190.08		0.01	0.00	0.00	0.01	0
スポーツ・レクリエーション系施設	16,334.83	1,444.62	0.00	17,779.45		1.14	0.10	0.00	1.24	22
産業施設	2,670.76	1,575.02	0.00	4,245.78		0.19	0.11	0.00	0.30	5
学校教育系施設	781.16	23,171.95	0.00	23,953.11		0.05	1.62	0.00	1.67	30
子育て支援系施設	0.00	1,133.39	0.00	1,133.39		0.00	0.08	0.00	0.08	1
保健・福祉系施設	0.00	992.63	0.00	992.63		0.00	0.07	0.00	0.07	1
医療施設	0.00	0.00	0.00	0.00		0.00	0.00	0.00	0.00	0
行政系施設	5,371.43	2,051.19	51.95	7,474.57		0.37	0.14	0.00	0.52	9
市営住宅	0.00	5,945.25	0.00	5,945.25		0.00	0.41	0.00	0.41	8
公園	0.00	530.05	0.00	530.05		0.00	0.04	0.00	0.04	1
供給処理施設	3,413.53	0.00	0.00	3,413.53		0.24	0.00	0.00	0.24	4
その他	6,265.93	0.00	4,513.27	10,779.20		0.44	0.00	0.31	0.75	14
合計	35,027.72	38,762.41	4,565.22	78,355.35		—	2.44	2.70	0.32	5.46
借上施設	710.55	81.28	0.00	791.83	—	0.05	0.01	0.00	0.06	1
合計(借上含む)	35,738.27	38,843.69	4,565.22	79,147.18	—	2.49	2.71	0.32	5.52	100

建築後の経過年数を施設数で見ると、10年以上30年未満の公共建築物が37施設（61%）、次いで、45年以上が10施設（17%）、30年以上45年未満が9施設（15%）と続いています。

また、延床面積で見ると、30年未満の公共建築物が70%となっています。

経過年数30年未満の公共建築物が68%と、経過年数の短い施設が多い状況です。

新耐震基準への適合状況は、耐震改修の必要な公共建築物が、面積の大きい旭川小学校を含む3施設（5%）、耐震診断未実施の公共建築物が11施設（18%）となっています。



(12) 神楽地域

		全市	地域	その他
市民文化系施設	集会施設		 (神楽支所)  (神楽図書館)  (神楽児童センター) 神楽岡地区センター 神楽公民館	
	文化施設	(旭川市博物館)  旭川市大雪クリスタルホール		
社会教育系施設	図書館		(神楽支所)  神楽図書館  (神楽児童センター) (神楽公民館)	
	博物館等	旭川市博物館  (旭川市大雪クリスタルホール)		
スポーツ・レクリエーション施設	スポーツ施設	 旭川大雪アリーナ		
	レクリエーション施設・観光施設	 神楽岡公園施設 (緑の相談所)		
産業施設	産業施設			
学校教育系施設	学校		 神楽小学校  神楽岡小学校  神楽中学校	
	その他教育施設			
子育て支援系施設	幼稚園・保育園		(いきいきセンター神楽)  神楽保育所	
	幼児・児童施設		(神楽支所)  (神楽図書館)  神楽児童センター (神楽公民館)  神楽留守家庭児童会  神楽岡第二留守家庭児童会	
保健・福祉系施設	高齢者福祉施設		いきいきセンター神楽  (神楽保育所)	
	障害者福祉施設			
医療施設	医療施設			
行政系施設	庁舎等	 経済交流課 執務室	神楽支所  (神楽図書館)  (神楽児童センター) (神楽公民館)	
	消防施設		 南消防署神楽出張所 第12分団詰所	
	その他行政系施設			
市営住宅	市営住宅		 神楽岡団地	
公園	公園	 神楽岡公園施設	全14施設	
供給処理施設	供給処理施設			
その他	その他			 見本林簡易式 バイオトイレ

神楽地域の公共建築物（借上含む）は、施設数 35、延床面積 54,859.35 m²となっています。
この地域は、市内中心部と隣接しており、中央・新旭川地域と同様、全市施設が多く、規模の大きな施設が多く設置されています。

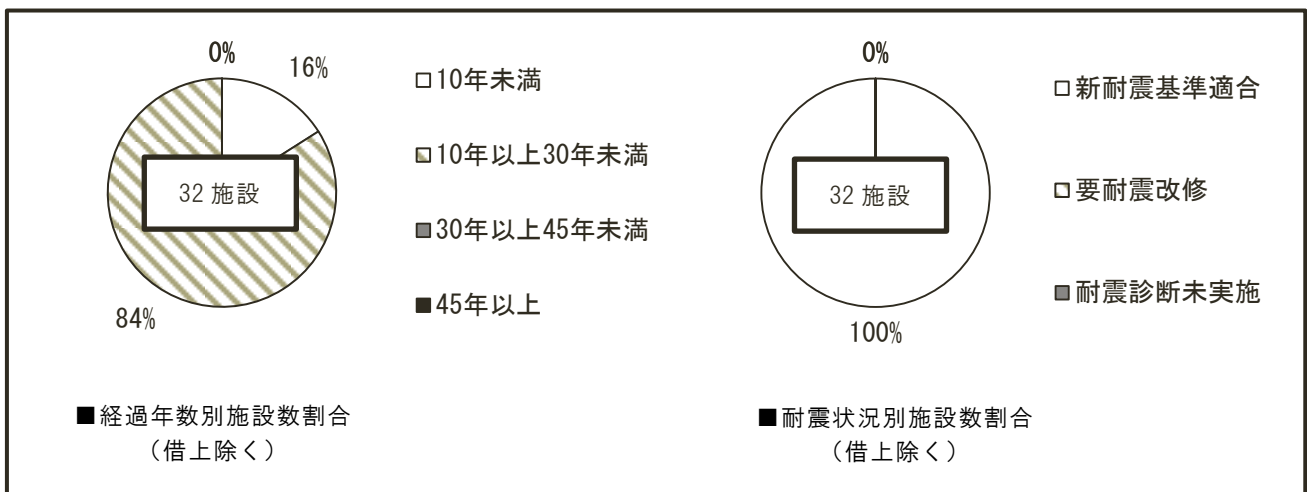
用途分類別では、多種の施設が設置されており、市民文化系施設、社会教育系施設、子育て支援系施設、行政系施設の4つの用途を持った複合施設が設置されています。

【神楽地域の公共建築物の設置状況】
















分類名	延床面積			人口 (人)	人口一人当たりの延床面積			割合 (%)	
	全市	地域	その他		全市	地域	その他		
市民文化系施設	5,666.94	4,463.84	0.00	10,130.78	0.34	0.27	0.00	0.61	18
社会教育系施設	4,069.50	1,289.81	0.00	5,359.31	0.25	0.08	0.00	0.33	10
スポーツ・レクリエーション系施設	713.15	0.00	0.00	713.15	0.04	0.00	0.00	0.04	1
産業施設	0.00	0.00	0.00	0.00	0.00	0.00	0.00	0.00	0
学校教育系施設	0.00	18,708.23	0.00	18,708.23	0.00	1.14	0.00	1.14	34
子育て支援系施設	0.00	1,250.25	0.00	1,250.25	0.00	0.08	0.00	0.08	2
保健・福祉系施設	0.00	1,119.82	0.00	1,119.82	0.00	0.07	0.00	0.07	2
医療施設	0.00	0.00	0.00	0.00	0.00	0.00	0.00	0.00	0
行政系施設	0.00	1,385.75	0.00	1,385.75	0.00	0.08	0.00	0.08	3
市営住宅	0.00	4,888.82	0.00	4,888.82	0.00	0.30	0.00	0.30	9
公園	1,149.44	369.82	0.00	1,519.26	0.07	0.02	0.00	0.09	3
供給処理施設	0.00	0.00	0.00	0.00	0.00	0.00	0.00	0.00	0
その他	0.00	0.00	13.04	13.04	0.00	0.00	0.00	0.00	0
合計	11,599.03	33,476.34	13.04	45,088.41	0.70	2.03	0.00	2.74	82
借上施設	9,549.08	221.86	0.00	9,770.94	0.58	0.01	0.00	0.59	18
合計(借上含む)	21,148.11	33,698.20	13.04	54,859.35	1.28	2.05	0.00	3.33	100

建築後の経過年数を施設数で見ると、10年以上30年未満の公共建築物が27施設(84%)、次いで、10年未満が5施設(16%)と続いており、全ての公共建築物が30年未満となっています。

新耐震基準への適合状況は、全ての公共建築物で、新耐震基準に適合しています。



(13) 緑が丘地域

		全市	地域
市民文化系施設	集会施設		 緑が丘住民センター貸付地  サニータウン貸付地
	文化施設		
社会教育系施設	図書館		
	博物館等		
スポーツ・レクリエーション施設	スポーツ施設		
	レクリエーション施設・観光施設		
産業施設	産業施設	 工業センター 事務室・工房・研究室	
学校教育系施設	学校		 西御料地小学校  緑が丘小学校  緑新小学校  緑が丘中学校
	その他教育施設		
子育て支援系施設	幼稚園・保育園		 緑が丘保育園
	幼児・児童施設		 緑新留守家庭児童会  西御料地留守家庭児童会  西御料地第二留守家庭児童会  緑新第二留守家庭児童会
保健・福祉系施設	高齢者福祉施設		
	障害者福祉施設		
医療施設	医療施設		
行政系施設	庁舎等	 産業振興課・企業立地課執務室	
	消防施設		
	その他行政系施設		
市営住宅	市営住宅		 神楽岡ニュータウン団地  緑が丘東団地
公園	公園		全19施設
供給処理施設	供給処理施設		
その他	その他		

緑が丘地域の公共建築物（借上含む）は、施設数 34、延床面積 96,717,58 m²となっています。

この地域は、地域施設の老朽化が進んでいることから、新たな地域の活動拠点として、緑が丘地域複合コミュニティ施設（仮称）の整備計画があります。

用途分類別では、学校教育系施設と市営住宅の割合が高く、この2つの用途で全体の96%を占めています。

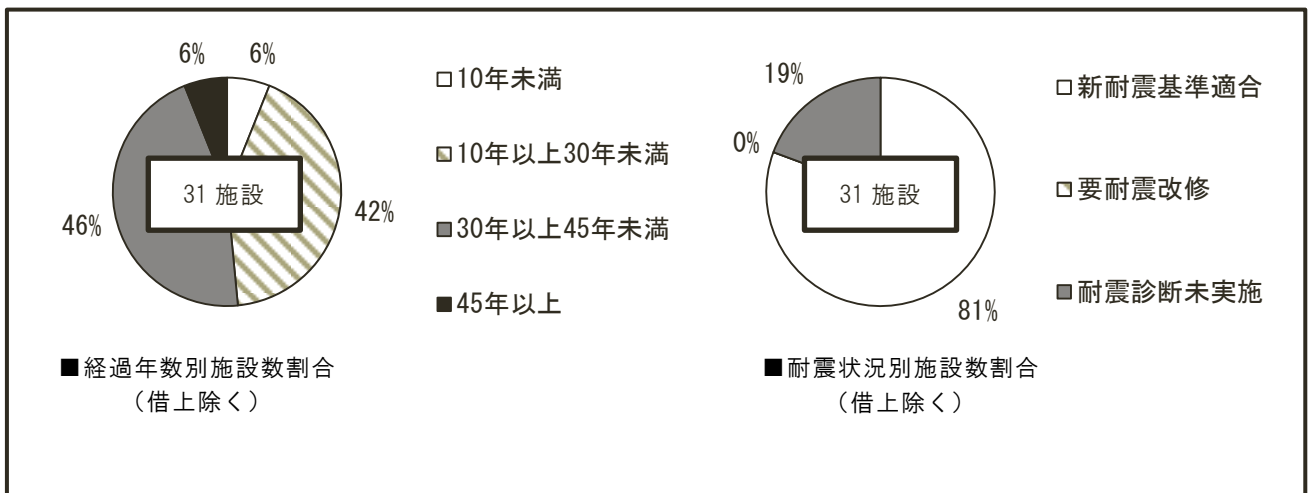
【緑が丘地域の公共建築物の設置状況】

分類名	延床面積			人口 (人)	人口一人当たりの延床面積			割合 (%)		
	全市	地域	その他		全市	地域	その他			
市民文化系施設	0.00	885.96	0.00	885.96	0.00	0.04	0.00	0.04	1	
社会教育系施設	0.00	0.00	0.00	0.00	0.00	0.00	0.00	0.00	0	
スポーツ・レクリエーション系施設	0.00	0.00	0.00	0.00	0.00	0.00	0.00	0.00	0	
産業施設	0.00	0.00	0.00	0.00	0.00	0.00	0.00	0.00	0	
学校教育系施設	0.00	26,851.80	0.00	26,851.80	0.00	1.34	0.00	1.34	28	
子育て支援系施設	0.00	654.41	0.00	654.41	0.00	0.03	0.00	0.03	1	
保健・福祉系施設	0.00	0.00	0.00	0.00	0.00	0.00	0.00	0.00	0	
医療施設	0.00	0.00	0.00	0.00	0.00	0.00	0.00	0.00	0	
行政系施設	0.00	0.00	0.00	0.00	0.00	0.00	0.00	0.00	0	
市営住宅	0.00	65,947.21	0.00	65,947.21	0.00	3.28	0.00	3.28	68	
公園	0.00	339.47	0.00	339.47	0.00	0.02	0.00	0.02	0	
供給処理施設	0.00	0.00	0.00	0.00	0.00	0.00	0.00	0.00	0	
その他	0.00	0.00	0.00	0.00	0.00	0.00	0.00	0.00	0	
合計	0.00	94,678.85	0.00	94,678.85	—	0.00	4.71	0.00	4.71	98
借上施設	1,983.65	55.08	0.00	2,038.73	—	0.10	0.00	0.00	0.10	2
合計(借上含む)	1,983.65	94,733.93	0.00	96,717.58	—	0.10	4.71	0.00	4.81	100





























建築後の経過年数を施設数で見ると、30年以上45年未満の公共建築物が14施設（46%）、次いで、10年以上30年未満が13施設（42%）、10年未満、45年以上が2施設（6%）と続いています。

また、延床面積で見ると、30年以上の公共建築物が99%となっており、30年未満の公共建築物は、留守家庭児童会と公園のみとなっています。

新耐震基準への適合状況は、耐震診断未実施の公共建築物が、面積の小さい6施設（19%）となっています。



(14) 西神楽地域

		全市	地域	その他
市民文化系施設	集会施設		 (西神楽支所) 西神楽公民館 就実分館  西神楽公民館	
	文化施設			
社会教育系施設	図書館			
	博物館等			
スポーツ・レクリエーション施設	スポーツ施設			
	レクリエーション施設・観光施設			
産業施設	産業施設		 中央図書館西神楽分室 西神楽農業構造改善センター	
学校教育系施設	学校		 西神楽小学校  千代ヶ岡小学校  西神楽中学校	
	その他教育施設			
子育て支援系施設	幼稚園・保育園		 西神楽保育園  千代ヶ岡季節保育所	
	幼児・児童施設			
保健・福祉系施設	高齢者福祉施設			
	障害者福祉施設			
医療施設	医療施設			
行政系施設	庁舎等		西神楽支所  (西神楽公民館)	
	消防施設		 第14分団詰所  第15分団詰所(千代ヶ岡)  第15分団詰所(就実)  南消防署西神楽分遣所 第13分団詰所	
	その他行政系施設	 旭川空港  国際線航空会社事務室 国際線施設の一部等  国際定期便事務室等		 西神楽水防倉庫
市営住宅	市営住宅		 藤岡団地  瑞穂団地  高台団地  千代ヶ岡団地	
公園	公園		全2施設	
供給処理施設	供給処理施設		 共有地区飲料水供給施設  共有地区飲料水浄水施設  千代ヶ岡農業集落排水処理センター  新開専用水道浄水場	
その他	その他			 旧聖和小学校  旧千代ヶ岡中学校  旧聖和小学校 教員住宅

西神楽地域の公共建築物（借上含む）は、施設数 30、延床面積 23,389.22 m²となっており、15 地域の中で、施設数・延床面積ともに市全体の平均よりも小さくなっています。

この地域は、人口が江丹別地域に次いで少なく、農山村地域に位置する中央部に、支所等の地域施設が設置されています。

用途分類別では、学校教育系施設が 36%を占めており、次いで、行政系施設が 19%，市営住宅が 12%，産業施設が 6%と続いています。

【西神楽地域の公共建築物の設置状況】

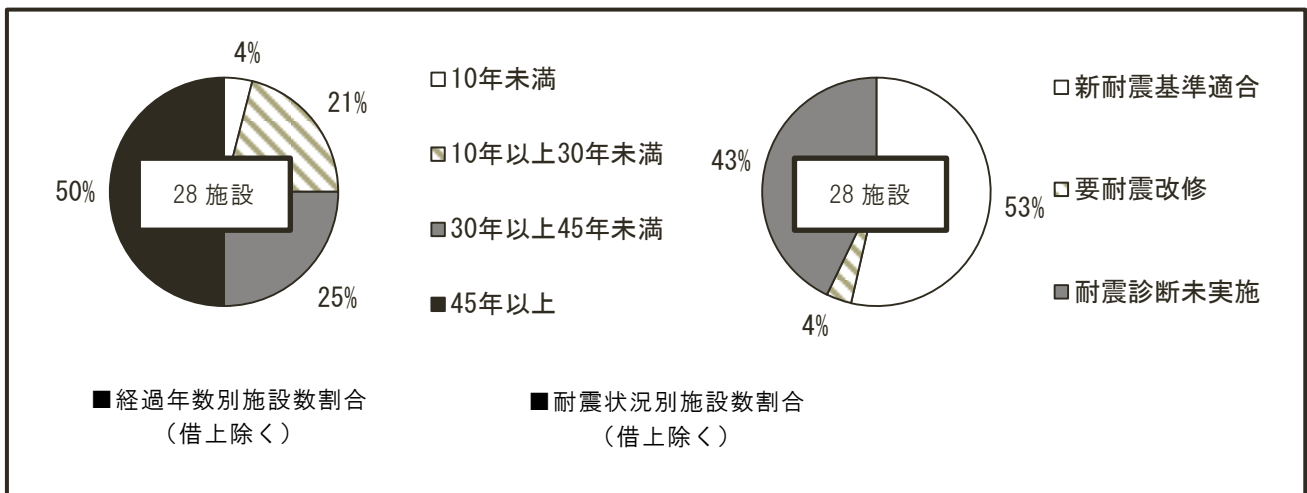
分類名	延床面積			人口 (人)	人口一人当たりの延床面積			割合 (%)		
	全市	地域	その他		(m ²)	全市	地域		その他 (m ² /人)	
市民文化系施設	0.00	1,028.28	0.00	1,028.28	3,305	0.00	0.31	0.00	0.31	4
社会教育系施設	0.00	0.00	0.00	0.00		0.00	0.00	0.00	0.00	0
スポーツ・レクリエーション系施設	0.00	0.00	0.00	0.00		0.00	0.00	0.00	0.00	0
産業施設	0.00	1,392.07	0.00	1,392.07		0.00	0.42	0.00	0.42	6
学校教育系施設	0.00	8,318.35	0.00	8,318.35		0.00	2.52	0.00	2.52	36
子育て支援系施設	0.00	420.52	0.00	420.52		0.00	0.13	0.00	0.13	2
保健・福祉系施設	0.00	0.00	0.00	0.00		0.00	0.00	0.00	0.00	0
医療施設	0.00	0.00	0.00	0.00		0.00	0.00	0.00	0.00	0
行政系施設	3,440.37	1,031.64	33.05	4,505.06		1.04	0.31	0.01	1.36	19
市営住宅	0.00	2,903.03	0.00	2,903.03		0.00	0.88	0.00	0.88	12
公園	0.00	418.50	0.00	418.50		0.00	0.13	0.00	0.13	2
供給処理施設	0.00	551.73	0.00	551.73		0.00	0.17	0.00	0.17	2
その他	0.00	0.00	3,686.88	3,686.88		0.00	0.00	1.12	1.12	16
合計	3,440.37	16,064.12	3,719.93	23,224.42		—	1.04	4.86	1.13	7.03
借上施設	164.80	0.00	0.00	164.80	—	0.05	0.00	0.00	0.05	1
合計(借上含む)	3,605.17	16,064.12	3,719.93	23,389.22	—	1.09	4.86	1.13	7.08	100

建築後の経過年数を施設数で見ると、45 年以上の公共建築物が 14 施設（50%），次いで、30 年以上 45 年未満が 7 施設（25%），10 年以上 30 年未満が 6 施設（21%）と続いています。










また、延床面積で見ると、30 年以上の公共建築物が 69%となっています。

経過年数 30 年以上の公共建築物が 75%と、経過年数の長い施設が多い状況です。

新耐震基準への適合状況は、耐震改修の必要な公共建築物が 1 施設（4%），耐震診断未実施の公共建築物が 12 施設（43%）となっています。



(15) 東鷹栖地域

		全市	地域	その他
市民文化系施設	集会施設		 中央図書館東鷹栖分室  東鷹栖公民館  東鷹栖公民館第3分館  (東鷹栖第4季節保育所)  東鷹栖公民館第4分館	
	文化施設			
社会教育系施設	図書館			
	博物館等			
スポーツ・レクリエーション施設	スポーツ施設		 東鷹栖スキー場	
	レクリエーション施設・観光施設			
産業施設	産業施設		 東鷹栖農村活性化センター	
学校教育系施設	学校		 近文第1小学校  近文第2小学校  東鷹栖中学校	
	その他教育施設			
子育て支援系施設	幼稚園・保育園		 東鷹栖中央保育園  東鷹栖第2季節保育所  東鷹栖第4季節保育所 (東鷹栖公民館第4分館)	
	幼児・児童施設			
保健・福祉系施設	高齢者福祉施設			
	障害者福祉施設			
医療施設	医療施設			
行政系施設	庁舎等		 東鷹栖コミュニティひろば 末広・東鷹栖地域包括支援センター 東鷹栖地域センター	
	消防施設		 第32分団詰所  第33分団詰所  北消防署東鷹栖分遣所 第31分団詰所	
	その他行政系施設			 東鷹栖書庫
市営住宅	市営住宅		 東鷹栖団地  第4東鷹栖団地	
公園	公園			全5施設
供給処理施設	供給処理施設			
その他	その他	 食肉衛生検査所	 高齢者施設 貸付家屋	 3号墓地  永山取水施設管理棟

東鷹栖地域の公共建築物（借上含む）は、施設数 27、延床面積 26,191.52 m²となっており、15 地域の中で、施設数・延床面積ともに市全体の平均よりも小さくなっています。

この地域は、人口が江丹別地域・西神楽地域に次いで少なく、広大な水田地帯の中に、地域施設が設置されています。

用途分類別では、学校教育系施設が 43%を占めており、次いで、市営住宅が 23%、市民文化系施設が 12%、行政系施設が 8%と続いています。

【東鷹栖地域の公共建築物の設置状況】

分類名	延床面積			人口 (人)	人口一人当たりの延床面積			割合 (%)		
	全市	地域	その他		全市	地域	その他			
市民文化系施設	0.00	3,260.15	0.00	5,134	0.00	0.64	0.00	0.64	12	
社会教育系施設	0.00	0.00	0.00		0.00	0.00	0.00	0.00	0	
スポーツ・レクリエーション系施設	0.00	39.15	0.00		0.00	0.01	0.00	0.01	0	
産業施設	0.00	1,345.96	0.00		0.00	0.26	0.00	0.26	5	
学校教育系施設	0.00	11,339.68	0.00		0.00	2.21	0.00	2.21	43	
子育て支援系施設	0.00	749.32	0.00		0.00	0.15	0.00	0.15	3	
保健・福祉系施設	0.00	0.00	0.00		0.00	0.00	0.00	0.00	0	
医療施設	0.00	0.00	0.00		0.00	0.00	0.00	0.00	0	
行政系施設	0.00	1,937.36	165.24		0.00	0.38	0.03	0.41	8	
市営住宅	0.00	6,147.89	0.00		0.00	1.20	0.00	1.20	23	
公園	0.00	64.78	0.00		0.00	0.01	0.00	0.01	0	
供給処理施設	0.00	0.00	0.00		0.00	0.00	0.00	0.00	0	
その他	0.00	49.61	674.73		0.00	0.01	0.13	0.14	3	
合計	0.00	24,933.90	839.97		—	0.00	4.86	0.16	5.02	98
借上施設	417.65	0.00	0.00		—	0.08	0.00	0.00	0.08	2
合計(借上含む)	417.65	24,933.90	839.97	—	0.08	4.86	0.16	5.10	100	

建築後の経過年数を施設数で見ると、10年以上30年未満の公共建築物が10施設（38%）、次いで、45年以上が7施設（27%）、30年以上45年未満が6施設（23%）と続いています。

また、延床面積で見ると、30年未満の公共建築物が68%となっており、面積の大きい施設に、経過年数の短い施設が多い状況にあります。

新耐震基準への適合状況は、耐震改修の必要な公共建築物が1施設（4%）、耐震診断未実施の公共建築物が5施設（19%）となっています。

