1:5,000 旭川市

XII — LE-04-4

旭　川　市

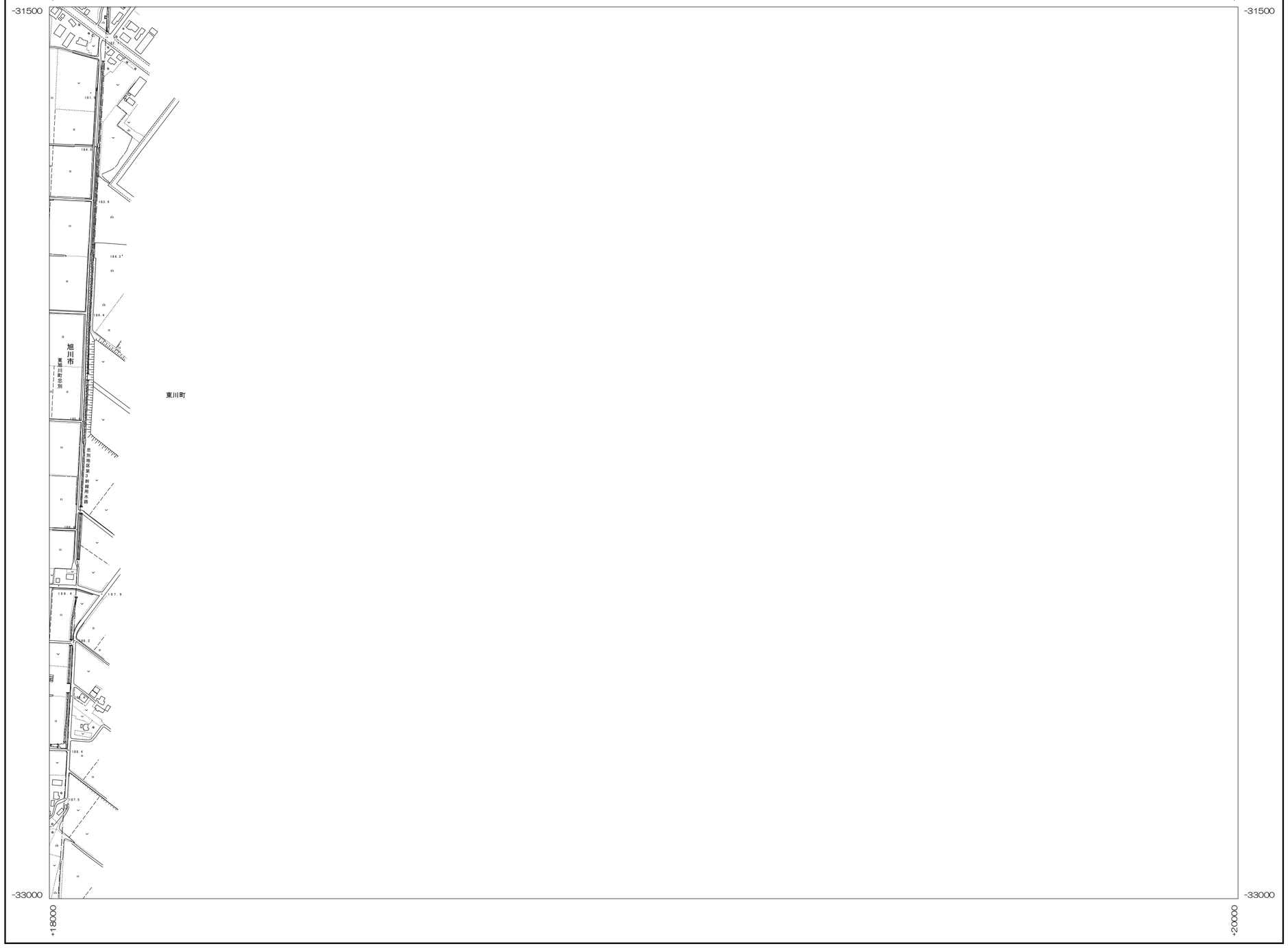

12LE041	12LE042	
12LE043	12LE044	
12LE141	12LE142	

記号

普通建物		三角点	37.2
堅ろう建物		水準点	25.62
普通無壁舎		電気関係	42.3
堅ろう無壁舎		官公署	15.6
官公署		学校	15.58
裁判所		神社	15.6
検察庁		寺院	12.3
税務署		キリスト教会	12.3
郵便局		病院	
高林管理署		保健所	
消防署		老人ホーム	
警察交番所		発電所	
駐在所		変電所	
神社		官庁	
寺院		工場	
キリスト教会		倉庫	
学校		火葬場	
病院・保健所		墓地	
老人ホーム		記念碑	
保健所		門	
発電所		屋門	
官庁		墓碑	
工場		記念碑	
倉庫		立像	
火葬場		鉄塔	
墓地		灯ろう	
記念碑		鳥居	
立像		トンネル・洞口	
鉄塔		独立標	
灯ろう		油井・ガス井	
鳥居		起重機	
トンネル・洞口		タンク	
独立標		煙突	
油井・ガス井		高塔	
起重機		電波塔	
タンク		灯台	
煙突		航空灯台	
高塔		灯標	
電波塔		ヘリポート	
灯台		駐車場	
航空灯台		材料置場	
灯標		竪穴口・横穴口	
ヘリポート		温泉・鉱泉	
駐車場		老人ホーム	
材料置場		風車	
竪穴口・横穴口		太陽光発電設備	
温泉・鉱泉			
老人ホーム			
風車			
太陽光発電設備			

へい		さく	
高規格道路		普通鉄道	
庭園路		特殊軌道	
徒歩道		索道	
(建設中) 建設中の道路		(建設中) 建設中の鉄道	
歩道・分離帯		プラットホーム	
普通橋		鉄道橋	
徒橋		鉄道の特殊な橋	
建築物等に接続した道路の特殊な橋		鉄道の地下式または地表式	
堤防		送電線	
人工斜面		区域界	
土堤等		都市界	
都府県界		振興局界	
北海道の支庁界		町・村界	
郡・市界		町界	
		字界	

田		その他の樹木畑	
畑		牧草地	
桑畑		芝地	
果樹園		広葉樹林	
		針葉樹林	
		竹林	
		荒地	
		はい松地	
		しの地	
		崖地	

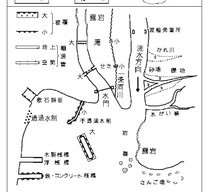

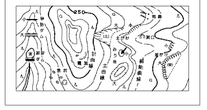

旭川市

XII — LE-04-4

撮影　平成26年10月　　座標系　第ＸⅡ系
測図　平成29年　3月　経年変化修正　　等高線　2m間隔

1：5，000

0　250　500m

著作権所有兼発行者　旭川市

許可無く複製を禁ずる

「この測量成果は、国土地理院長の承認を得て同院所管の測量成果を使用して得たものである（承認番号）平28道公第197号」