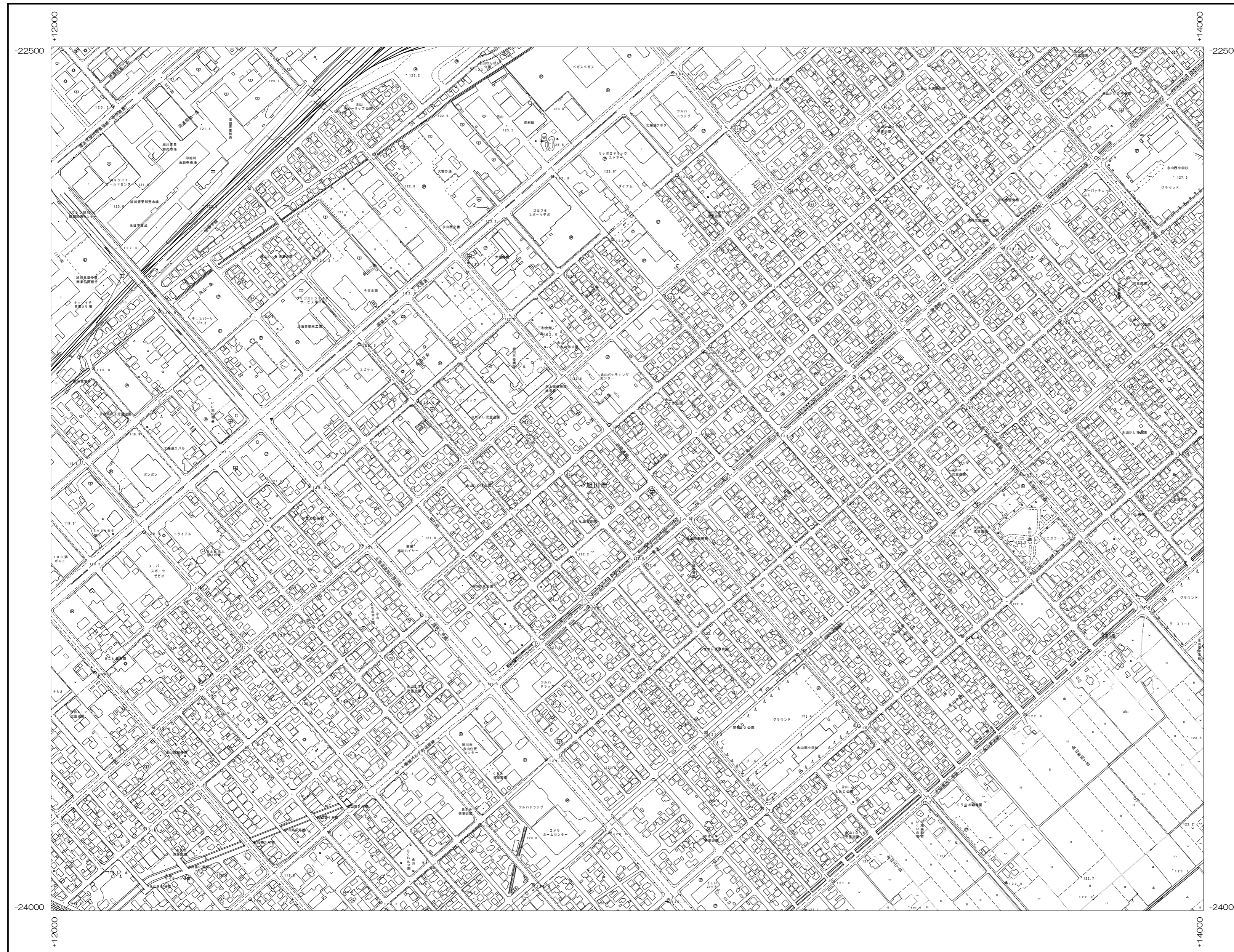


旭川市



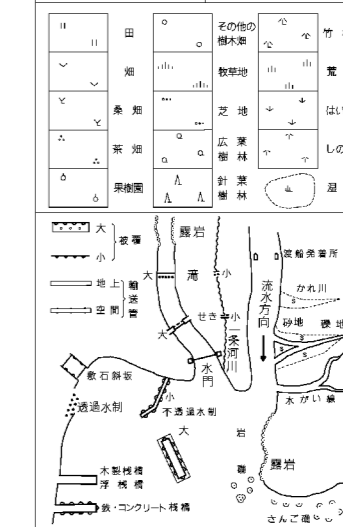
12KE722	12KE731	12KE732
12KE724	12KE733	12KE734
12KE822	12KE831	12KE832



記号

普通建物	△372 三角点
堅ろう建物	△2562 水準点
普通無蓋倉庫	○403 新設標
堅ろう無蓋倉庫	◎425 新設標
官公署	●454 新設標
裁判所	●483 新設標
裁判所	△403 新設標
警察署	△503 新設標
郵便局	△403 新設標
森林管理署	△403 新設標
消防署	△403 新設標
警察交番	△403 新設標
神社	△403 新設標
寺院	△403 新設標
学校	△403 新設標
病院	△403 新設標
診療所	△403 新設標
製氷所	△403 新設標
製糖工場	△403 新設標
工場の跡	△403 新設標
安葬所	△403 新設標
葬場	△403 新設標
ガソリンスタンド	△403 新設標

普通道路	特殊道路
踏切	踏切
橋	橋
トンネル	トンネル
崖	崖
堤防	堤防
水防施設	水防施設
人工排渾	人工排渾
土堤	土堤
運河	運河
排水溝	排水溝
溝	溝
水路	水路
水路	水路
水路	水路

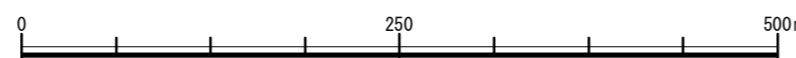


旭川市

XII - KE-73-3

撮影 平成26年10月
測図 平成29年 3月 経年変化修正
座標系 第XII系
等高線 2m間隔

1:5,000



著作権所有兼発行者 旭川市
許可無く複製を禁ずる

「この測量成果は、国土地理院長の承認を得て同院所管の測量成果を使用して得たものである(承認番号)平28道公第197号」