
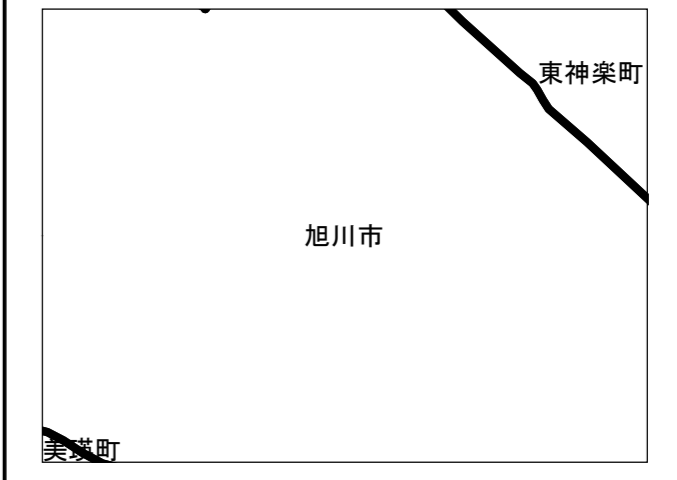


旭川市

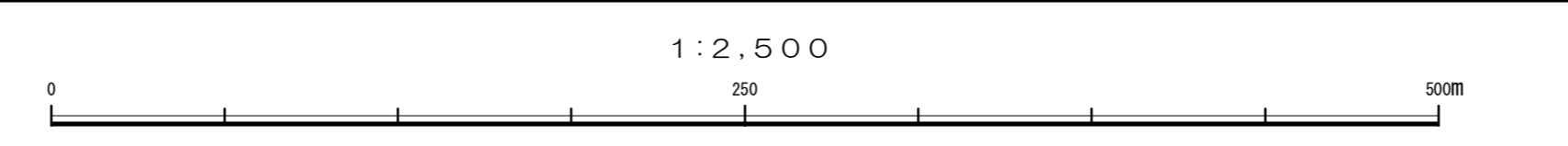


LE-13-3	LE-13-4	LE-14-3
LE-23-1	LE-23-2	LE-24-1
LE-23-3	LE-23-4	LE-24-3



- 記号
- | | | | | | |
|---|-----|---|----|---|----|
| □ | 建築地 | △ | 山 | 〇 | 湧水 |
| ● | 観音 | △ | 河川 | ○ | 水門 |
| ○ | 公園 | △ | 池 | ○ | 井 |
| ○ | 校舎 | △ | 橋 | ○ | 堤 |
| ○ | 商店 | △ | 堰 | ○ | 樋 |
| ○ | 事務所 | △ | 堤防 | ○ | 井戸 |
| ○ | 倉庫 | △ | 水門 | ○ | 湧水 |
| ○ | 倉庫 | △ | 池 | ○ | 水門 |
| ○ | 倉庫 | △ | 池 | ○ | 水門 |
- 旭川市 XII — LE-23-2

撮影 平成26年10月 測図 平成29年3月 縮尺 1:2,500



この測量は、国土院の承認を受けた測量士が、地形図の測量成果を用いて作成したものである。(測量番号: 甲172504第197号)