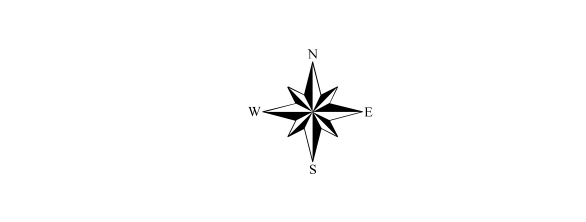
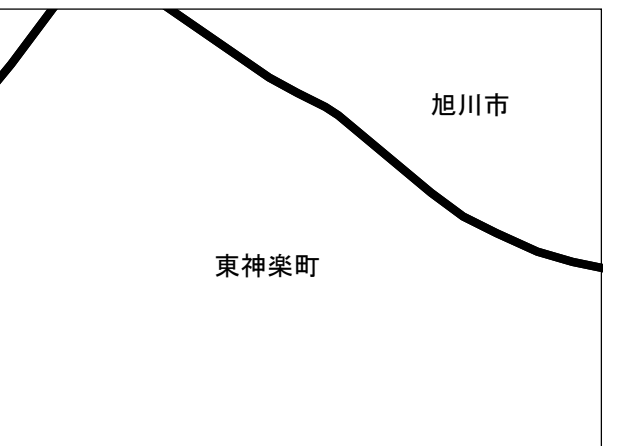


旭川市



KE-92-4	KE-93-3	KE-93-4
LE-02-2	LE-03-1	LE-03-2
LE-02-4	LE-03-3	LE-03-4

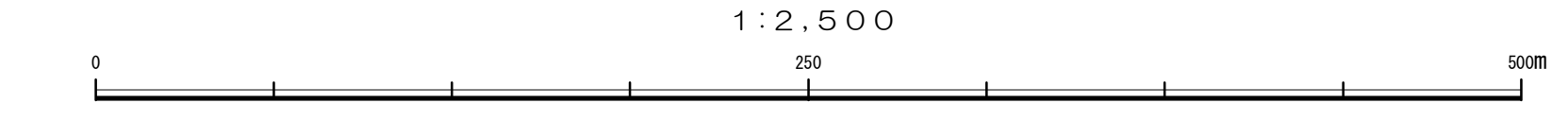


記号

■	緑地	▲	山
□	敷地	△	山頂
○	道路	▽	山頂
○	池	◇	山頂
○	河川	◇	山頂
○	川	◇	山頂
○	川	◇	山頂
○	川	◇	山頂
○	川	◇	山頂
○	川	◇	山頂

旭川市
東神楽町

撮影 平成26年10月 編集者 渡辺 誠
測図 平成29年3月 修訂者 渡辺 誠



製作 旭川市役所
発行 旭川市役所

「この測量成果は、国土勘測院長の承認を得て建設省の測量成果を使用しているものである(測量番号:伊達測597号)」