


旭川市

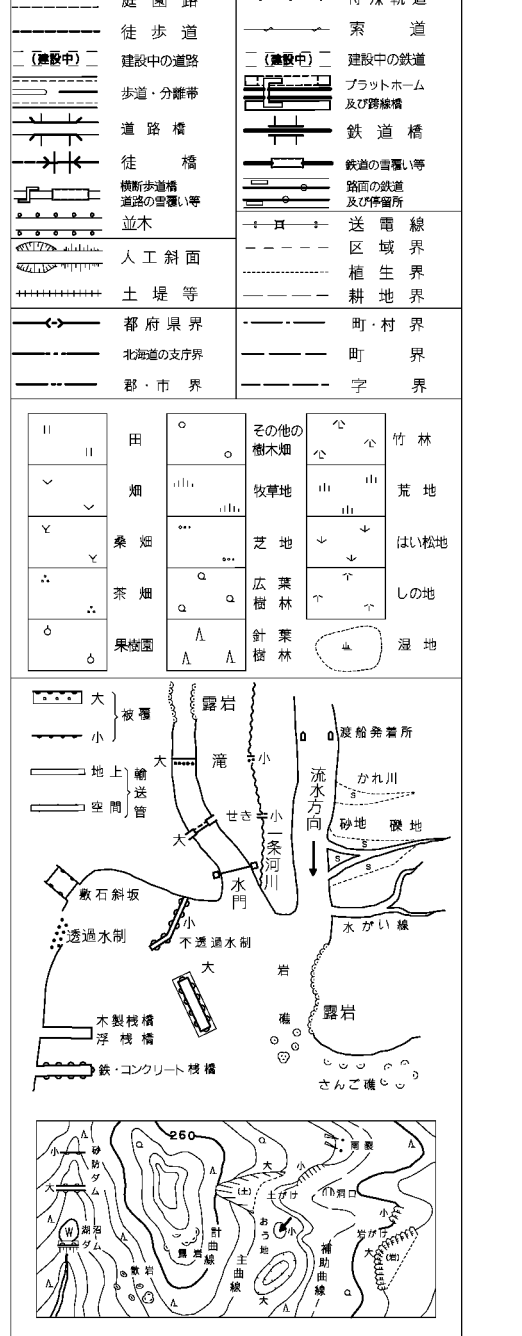


LE-02-1	LE-02-2	LE-02-3
LE-02-4	LE-02-4	LE-02-5
LE-12-1	LE-12-2	LE-12-3



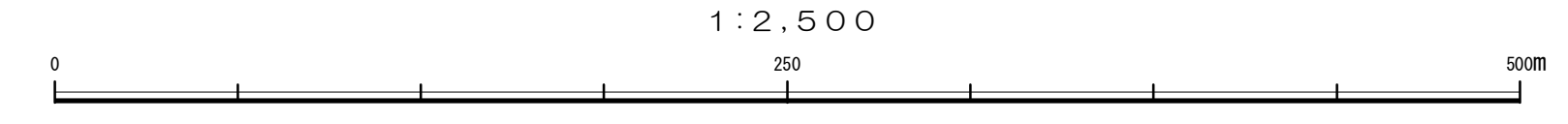
記号

△	北極点	◎	水産庁 漁業指導員
□	境界	○	水産庁 漁業指導員 (臨時)
◇	境界 (不明)	○	水産庁 漁業指導員 (臨時) (漁船)
◇	境界 (不明)	○	水産庁 漁業指導員 (臨時) (漁船) (漁船)
◇	境界 (不明)	○	水産庁 漁業指導員 (臨時) (漁船) (漁船) (漁船)
◇	境界 (不明)	○	水産庁 漁業指導員 (臨時) (漁船) (漁船) (漁船) (漁船)
◇	境界 (不明)	○	水産庁 漁業指導員 (臨時) (漁船) (漁船) (漁船) (漁船) (漁船)
◇	境界 (不明)	○	水産庁 漁業指導員 (臨時) (漁船) (漁船) (漁船) (漁船) (漁船) (漁船)
◇	境界 (不明)	○	水産庁 漁業指導員 (臨時) (漁船) (漁船) (漁船) (漁船) (漁船) (漁船) (漁船)
◇	境界 (不明)	○	水産庁 漁業指導員 (臨時) (漁船) (漁船) (漁船) (漁船) (漁船) (漁船) (漁船) (漁船)



旭川市 XII - LE-02-4

縮尺 1:2,500
測量 平成26年10月
測図 平成29年3月 標準変換修正 標準系 東文三系
縮尺 2/2500



製作機所有業執行者 旭川市
許可書(複製)第12号

『この測量結果は、国土測図院長の承認を得て同院所管の測量成果表を使用して作成したものである(承認番号)伊豆産2第12号』