1:2,500 旭 川 市

XII ー KE-71-1

旭 川 市

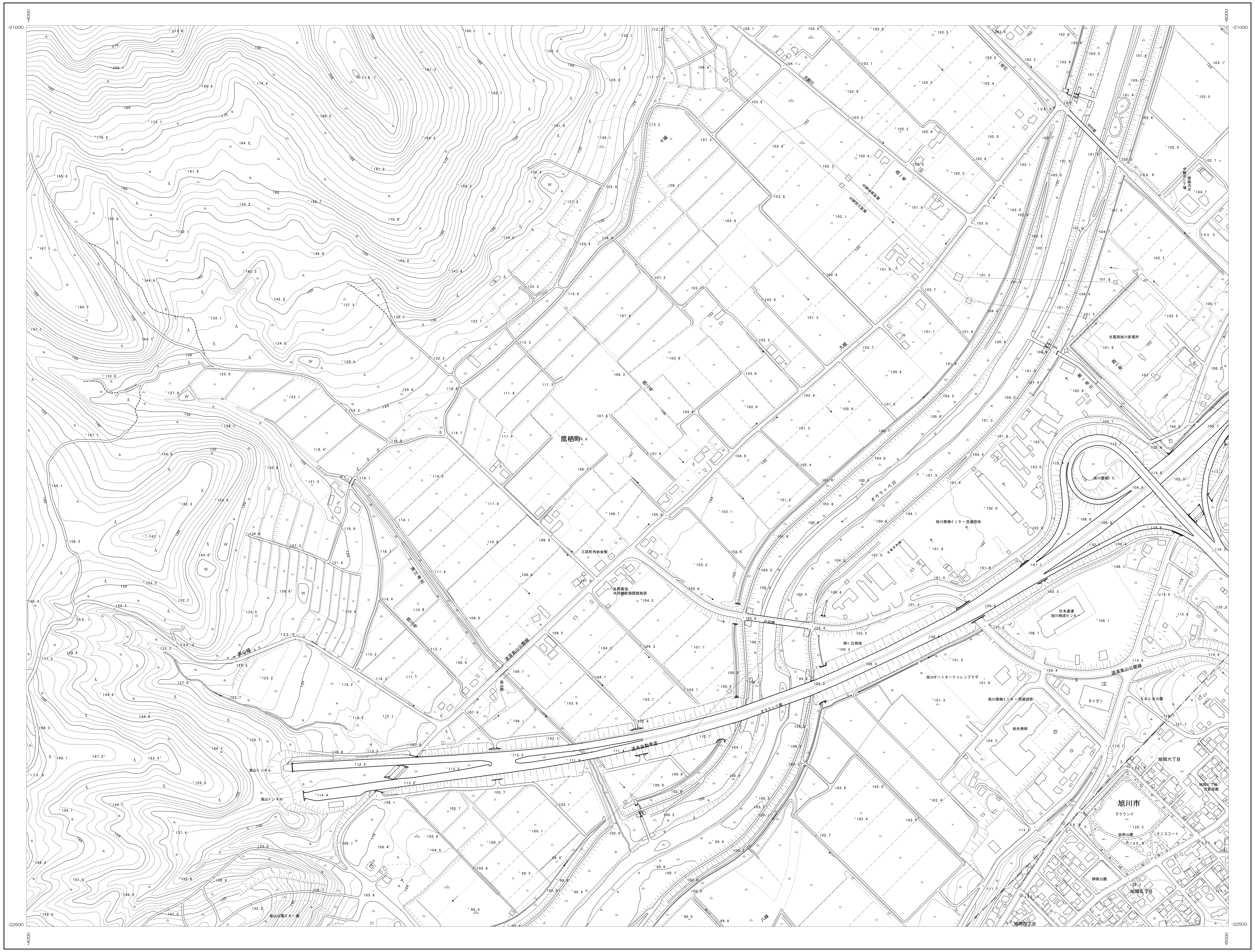

KE-60-4	KE-61-3	KE-61-4
KE-70-2	KE-71-1	KE-71-2
KE-70-4	KE-71-3	KE-71-4



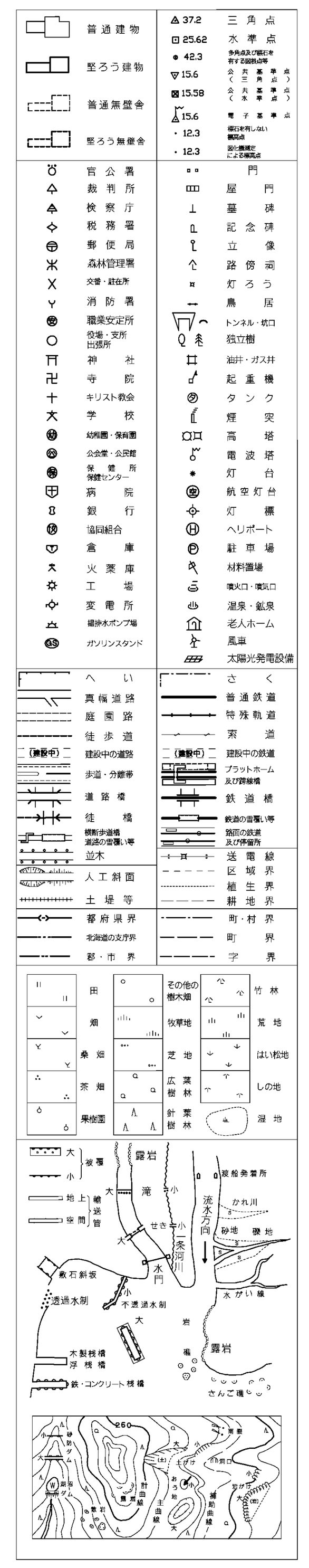

旭 川 市 XII ー KE-71-1

撮影 平成26年10月 座標系 第XII系
測図 平成29年 3月 経年変化修正 等高線 2m間隔

1:2,500

0 250 500m

著作権所有兼発行者 旭 川 市
許可無く複製を禁ずる
「この測量成果は、国土地理院長の承認を得て同院所管の測量成果を使用して得たものである（承認番号）平28道公第197号」