




都市計画道路 3・3・11環状1号線 (W=25.0m)

旭川圏都市計画  
地区計画の決定  
計画図(素案)  
コンコードパーク緑が丘地区計画  
1/2, 500



沿道利便施設地区

低層住宅地区

凡 例	
	地区計画区域
地区整備計画	
	低層住宅地区
	沿道利便施設地区

都市計画道路 3・4・37神楽岡通 (W=24.0m)

