

# 17日にかけての強い冬型の気圧配置について

(大雪・高波に警戒、風雪に注意)

令和2年12月16日12時15分

**<見通しの変化>** これまでの降雪量は概ね予想どおりであったが、局地的には予想より多くなった。今後の大雪の予想に大きな変更はない。

**<概況>** 日本の上空約1500メートルには、平年より5度から10度程度低い、この時期としては強い寒気が流れ込んでおり、日本付近は冬型の気圧配置が強まっている。日本海側の山地を中心に強い雪が降っており、群馬県と新潟県の山地では局地的に24時間降雪量が100センチを超える大雪となっている。また、四国地方や九州北部地方でも雪が降り、山地では積雪となっている。  
強い冬型の気圧配置は17日午後から次第に弱まる見込み。なお、19日は再び北日本、東日本の日本海側で大雪となるおそれ。

**<大雪>** 北日本から西日本の日本海側を中心に、17日にかけて山地を中心に大雪となる見込み。平地でも断続的に雪が降り、東海地方などの太平洋側でも大雪となるおそれ。

**<風雪・高波>** 全国的に強い風が吹き、北日本から西日本の日本海側を中心に吹雪となる所があり、北海道地方や北陸地方の海上では高波に警戒。

**<警戒事項>** 大雪による交通障害や施設への被害に警戒、高波に警戒。また、ふぶきや吹きだまりによる交通障害、路面の凍結、屋根からの落雪、電線や樹木への着雪、山地におけるなだれ、落雷、竜巻などの激しい突風に注意。

地域	24時間降雪量 (16日10時現在)	16日12時~17日12時の 24時間降雪量	17日12時~18日12時の 24時間降雪量
北海道地方	30	40	20~40
東北地方	77	70	30~50
関東甲信地方	121	80	20~40
北陸地方	94	100	30~50
東海地方	59	50	20~40
近畿地方	42	60	20~40
中国地方	34	60	20~40

現在の降雪量及び予想される24時間降雪量(多い所) 単位センチ ※この後もさらに降り続くおそれがある

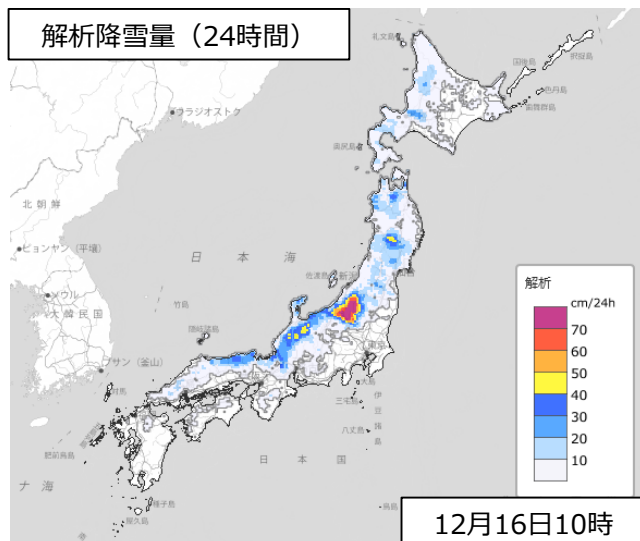
地域	最大風速 (最大瞬間風速)	波の高さ
北海道地方	18 (30)	6
東北地方	18 (30)	5
関東甲信地方	15 (30)	3
北陸地方	18 (30)	5
東海地方	17 (30)	4
近畿地方	16 (30)	4
中国地方	16 (30)	4

17日にかけて予想される最大風速、最大瞬間風速(m/s)と波の高さ(m)

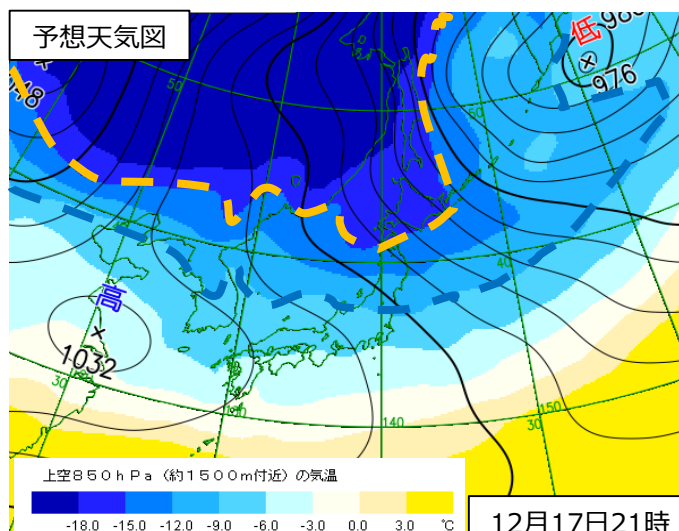
日		16日	17日	18日	19日
時		12~18	18~6	6~24	
北海道地方	波浪	■	■		
	大雪				
東北地方	暴風				■
	波浪				
関東甲信地方	大雪	■	■		
北陸地方	大雪	■	■		■
	波浪				
東海地方	大雪	■	■		
近畿地方	大雪	■	■		
中国地方	大雪	■	■		

大雪と暴風雪、波浪の警戒級となる可能性のある期間 (■可能性がある、■可能性が高い)

解析降雪量(24時間)



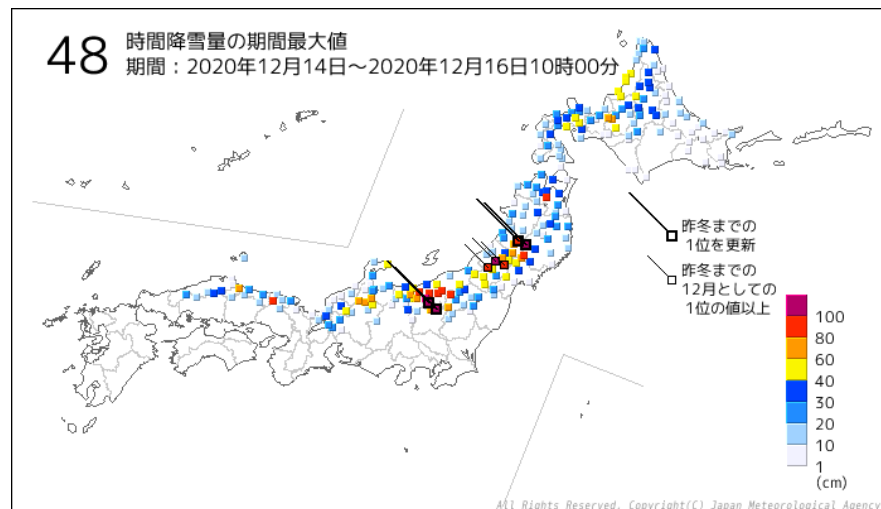
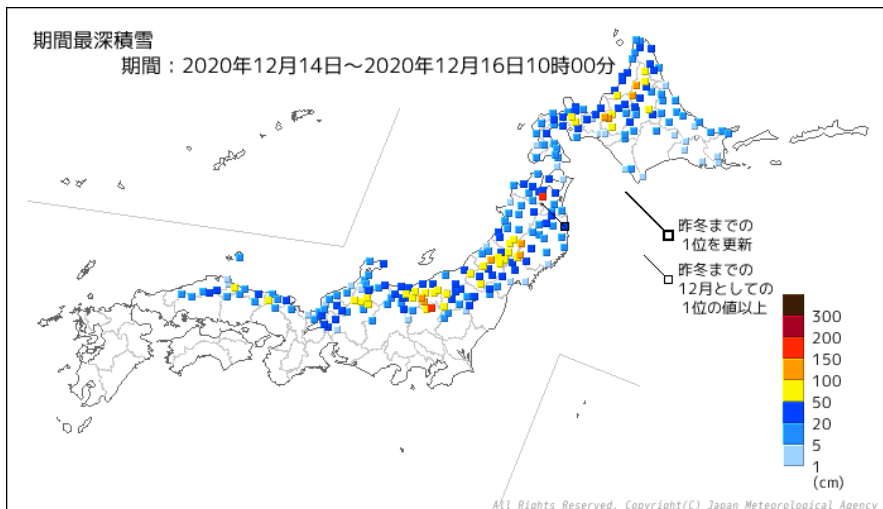
予想天気図



--- 上空約1500mの気温-15度 --- 上空約1500mの気温-9度

# 積雪、降雪の状況（10時現在）

令和2年12月16日12時15分



**期間最深積雪**

順位	都道府県	市町村	地点	期間最大値		昨冬までの観測史上1位の値		昨冬までの12月の1位の値	
				cm	年月日 時分(まで)	cm	年月日	cm	年月日
2	群馬県	利根郡みなかみ町	藤原 (フジワラ)	151	2020/12/16 10:00	301	2006/1/26	280	2005/12/28
3	北海道 上川地方	雨竜郡幌加内町	幌加内 (ホロカナイ)	137	2020/12/16 10:00	324	2018/2/25	203	2002/12/29
4	新潟県	中魚沼郡津南町	津南 (ツナン)	134	2020/12/16 4:00	416	2006/2/5	324	2005/12/29
5	新潟県	南魚沼郡湯沢町	湯沢 (ユザワ)	133	2020/12/16 10:00	358	2006/1/28	283	2005/12/29
6	岩手県	和賀郡西和賀町	湯田 (ユダ)	128	2020/12/16 10:00	279	2013/2/25	159	2005/12/28
7	北海道 上川地方	雨竜郡幌加内町	朱鞠内 (シュマリナイ)	123	2020/12/16 10:00	311	1982/3/10	213	1998/12/31
8	北海道 石狩地方	石狩郡新篠津村	新篠津 (シンシノツ)	109	2020/12/15 22:00	213	2012/1/16	137	2012/12/28
9	北海道 空知地方	岩見沢市	岩見沢 (イワミザワ) *	108	2020/12/15 22:00	208	2012/2/12	129	2011/12/19
10	山形県	最上郡大蔵村	肘折 (ヒジオリ)	105	2020/12/15 20:00	445	2018/2/13	229	2005/12/31

**48時間降雪量の期間最大値**

順位	都道府県	市町村	地点	期間最大値		昨冬までの観測史上1位の値		昨冬までの12月の1位の値	
				cm	年月日 時分(まで)	cm	年月日	cm	年月日
2	新潟県	南魚沼郡湯沢町	湯沢 (ユザワ)	137	2020/12/16 10:00	131	2014/12/15	131	2014/12/15
3	新潟県	中魚沼郡津南町	津南 (ツナン)	134	2020/12/16 5:00	160	2014/12/15	160	2014/12/15
4	岩手県	和賀郡西和賀町	湯田 (ユダ)	122	2020/12/16 6:00	99	2014/1/11	85	2013/12/15
5	山形県	最上郡大蔵村	肘折 (ヒジオリ)	107	2020/12/15 23:00	149	1988/1/25	107	2018/12/9
6	山形県	尾花沢市	尾花沢 (オハナザワ)	99	2020/12/15 23:00	130	1988/1/25	91	2013/12/14
7	福島県	南会津郡只見町	只見 (タダミ)	97	2020/12/16 10:00	151	2009/12/20	151	2009/12/20
8	新潟県	十日町市	十日町 (トオカマチ)	96	2020/12/16 9:00	179	2010/1/15	135	2014/12/15
9	山形県	西村山郡西川町	大井沢 (オオイサワ)	95	2020/12/15 23:00	124	1988/1/25	93	1999/12/20
10	青森県	青森市	酸ヶ湯 (スカユ)	90	2020/12/16 6:00	127	1991/12/30	127	1991/12/30