

登記年月日：令和1年7月31日

令和元年8月2日
これは図面に記録されている内容を証明した書面である。
旭川地方事務局

登記官

武田安弘



地図番号	境界線の種類及び境界線の記号又は点名			
	種類	コンクリート標	プラスチック標	木杭
改-A-3-1-3	既設		H15TP7KS	
	新設	SK3, H15TP6S, SK2逃け		SK1, SK2, H15KK10S

地番	335-1
土地の所在	旭川市東旭川町豊田

土地積測量図

地積更正



基準点成果表

点名	X	Y
2級基準点 H10NOJ10	-27541.484	21574.455
2級基準点 H26-2-Y018	-27370.371	21111.715
3級基準点 N01	-27066.193	21247.091
3級基準点 N02	-27197.207	21421.509

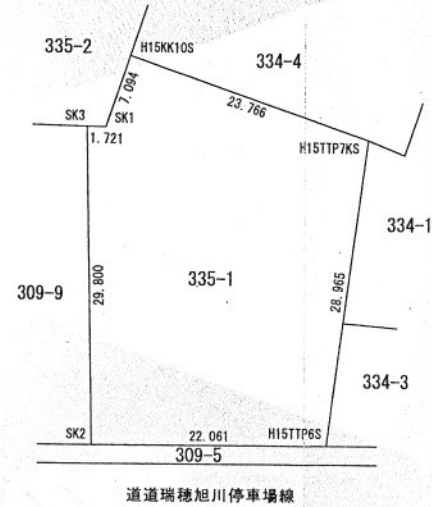
世界測地系 (測地成果2011)

地積更正前	793 m ²
地積更正後	795 m ²

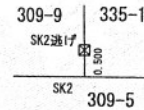
求積表

地番	NO	X _n	Y _n	X _n × (Y _{n+1} - Y _{n-1})	距離
335-1	H15KK10S	-27086.692	21357.952	-518655.978416	23.766
	H15TP7KS	-27106.398	21371.237	193431.256128	28.965
	H15TP6S	-27126.940	21350.816	1032478.463340	22.061
	SK2	-27113.692	21333.176	2060.640592	29.800
	SK3	-27089.618	21350.740	-512345.945234	1.721
	SK1	-27090.686	21352.089	-195378.027432	7.094
	合計			1590.408978	
	合計面積			795.2044890	
	地積			795 m ²	

測量年月日	令和1年7月17日
座標系	XII系



逃げ杭詳細図 S=1/100



作成者	公益社団法人旭川公共嘱託登記土地家屋調査士協会 社員 旭川市末広東2条6丁目6番30-D号 土地家屋調査士 宮垣光人 (令和1年7月29日作成)
-----	---

申請人	旭川市長 西川将人
-----	-----------

縮尺 1/500

登記年月日：令和1年7月24日

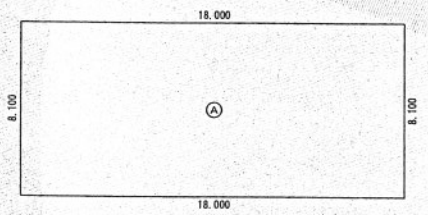
建物図面 各階平面図

家屋番号 335番1

建物の所在 旭川市東旭川町豊田335番地1



主である建物

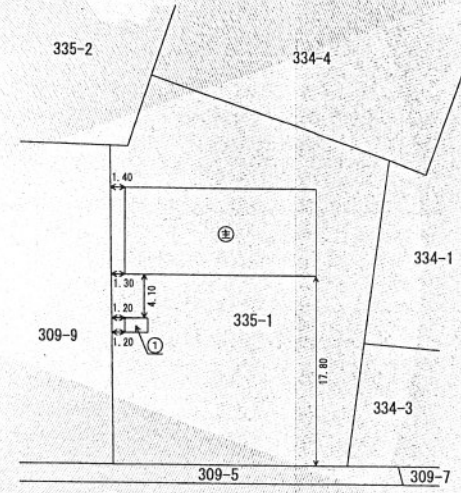


求積表
① 18.000 x 8.100 = 145.800000
床面積 145.80㎡

附属建物(符号1)



求積表
① 2.250 x 1.350 = 3.037500
床面積 3.03㎡



道道瑞穂旭川停車場線

これは図面に記録されている内容を証明した書面である。
令和元年7月25日
旭川地方務局

登記官

武田安弘



作成者	公益社団法人旭川公共嘱託登記土地家屋調査士協会	縮尺	1 / 250	申請人	旭川市長 西川将人	縮尺	1 / 500
	社員 旭川市末広東2条6丁目6番30-D号 土地家屋調査士 宮垣光人 (令和元年7月17日作成)						