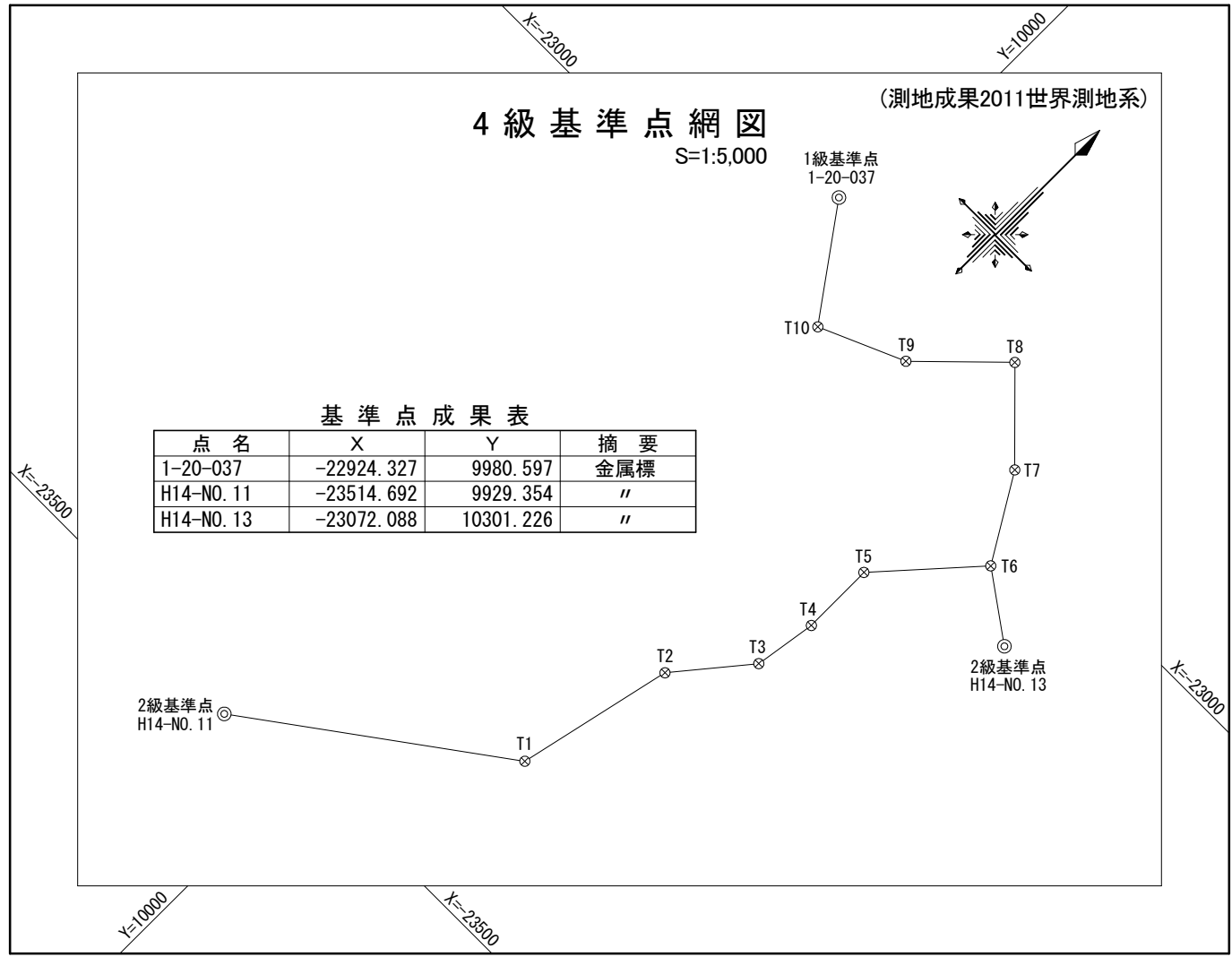
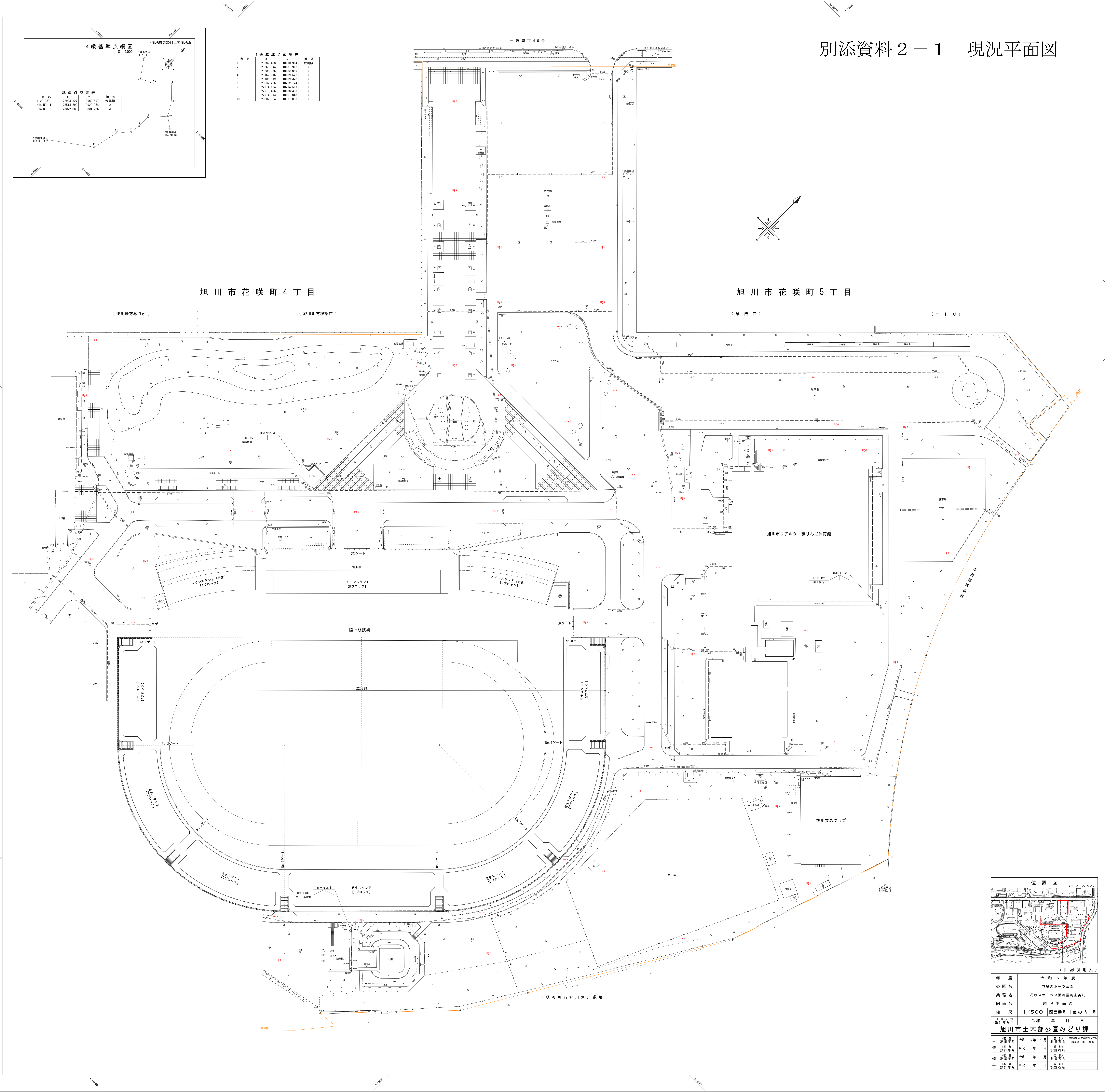
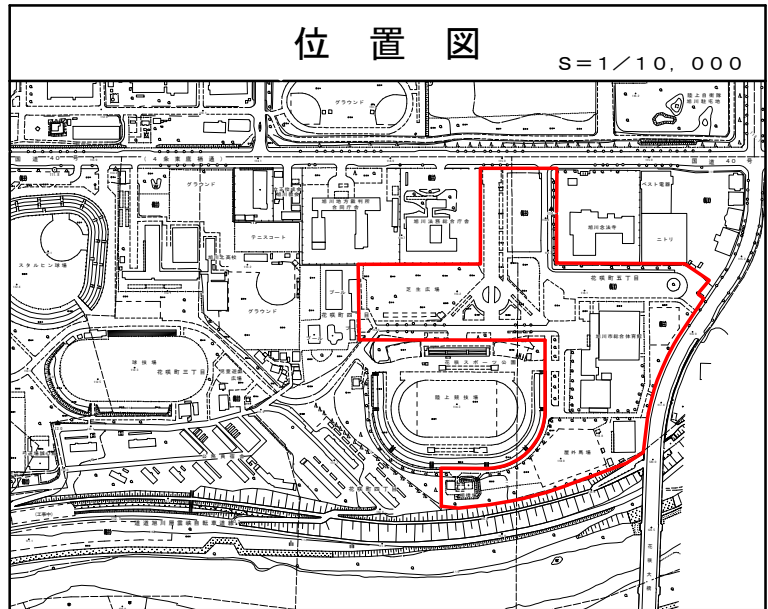


別添資料 2 - 1 現況平面図

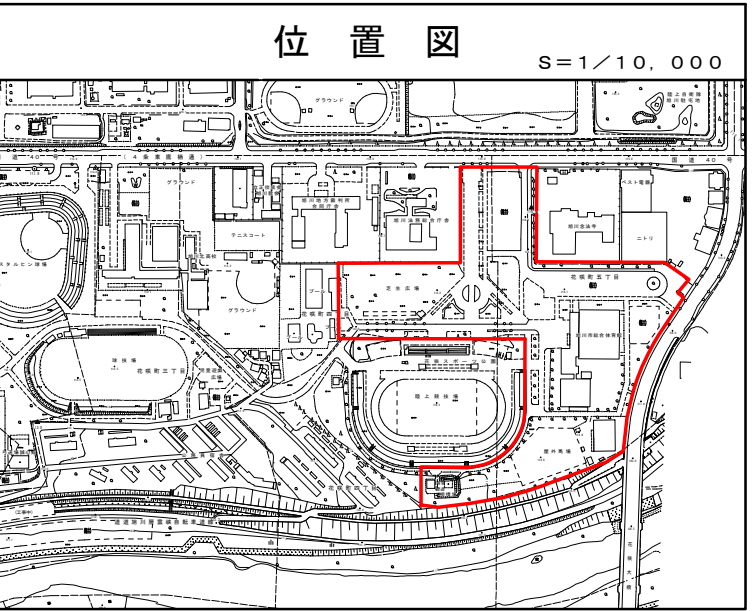
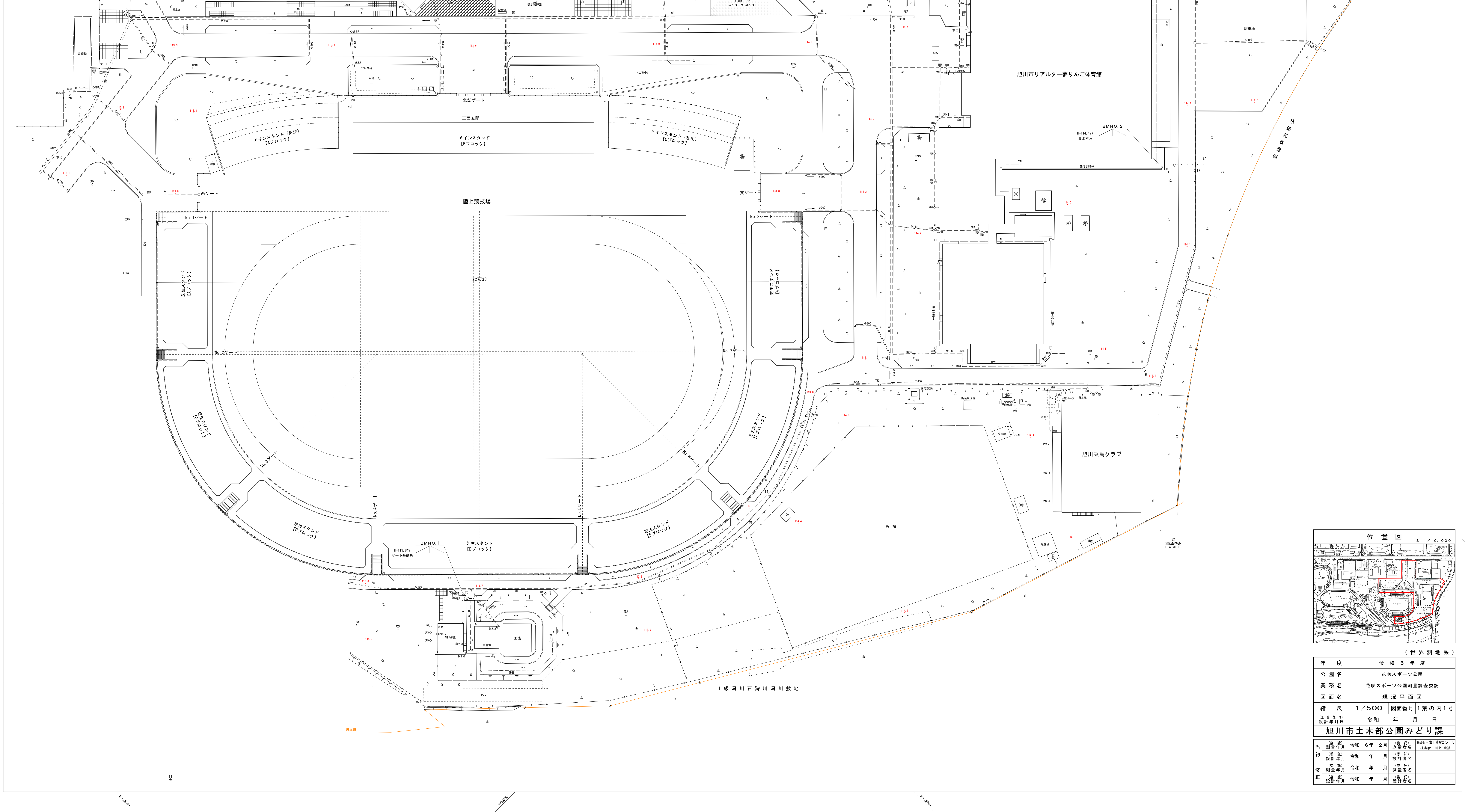


点 名	4 級 基 準 点 成 果 表	換 算
T1	-23382.438	10110.964
T2	-23383.444	10117.518
T3	-23383.366	10182.089
T4	-23182.016	10189.623
T5	-23186.919	10189.328
T6	-23037.266	10252.124
T7	-22974.654	10214.561
T8	-22918.486	10158.403
T9	-22974.791	10181.683
T10	-23002.384	10037.093



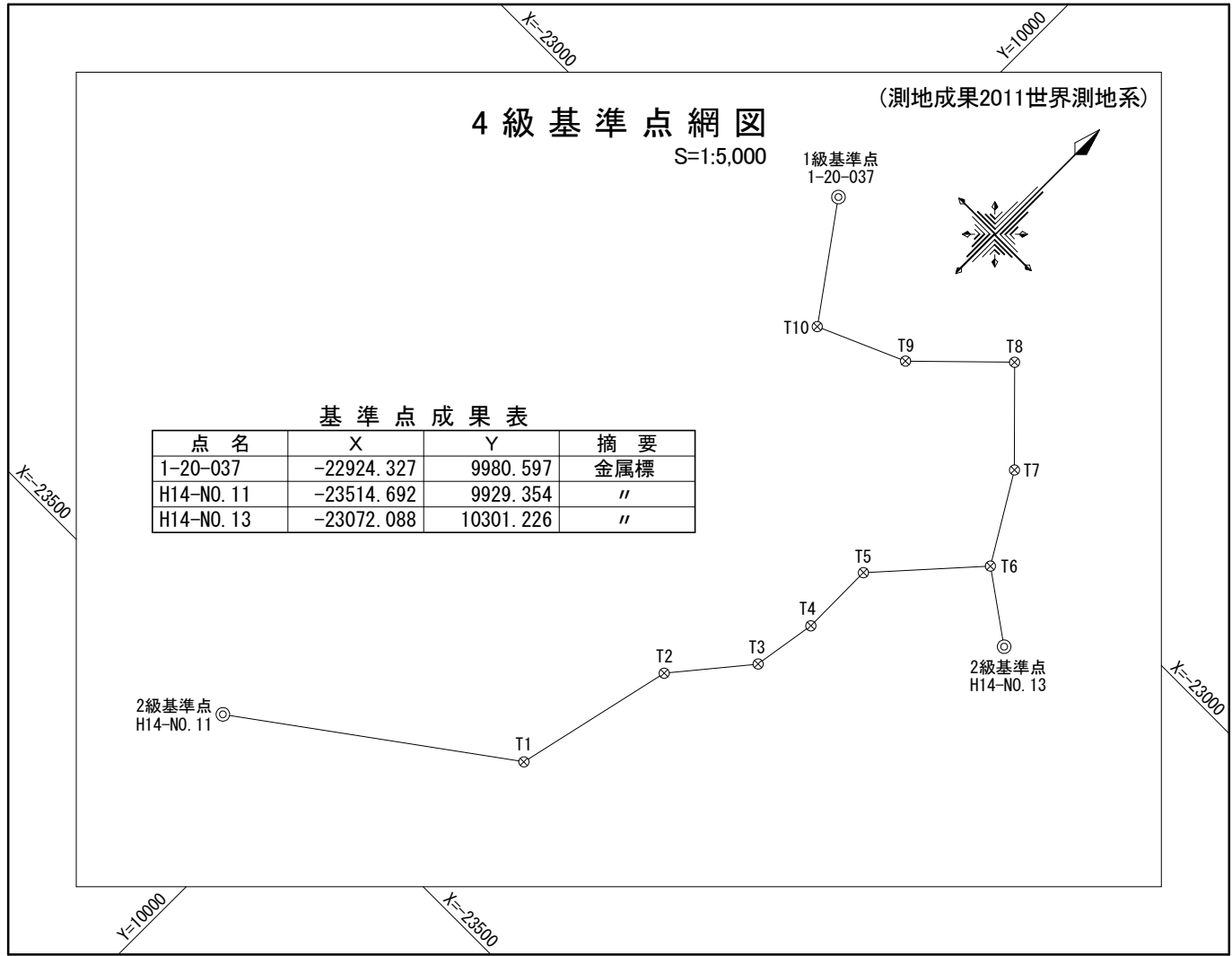
年 度	令 和 5 年 度
公 園 名	花 咲 ス ポー ツ 公 園
業 務 名	花 咲 ス ポー ツ 公 園 測 量 調 査 委 託
図 面 名	現 況 平 面 図
縮 尺	1/500 図 面 番 号 1 葉 の 内 1 号
設 計 年 月 日	令 和 年 月 日
施 工 年 月 日	令 和 年 月 日
監 理 年 月 日	令 和 年 月 日
監 理 年 月 日	令 和 年 月 日





(世界測地系)			
年度	令和 5 年度		
公園名	花咲スポーツ公園		
業務名	花咲スポーツ公園測量調査委託		
図面名	現況平面図		
縮尺	1/500	図面番号	1葉の内1号
設計 年月日	令和 年 月 日		
旭川市土木部公園みどり課			
当初	(委託) 令和 6 年 2 月 設計者名	(委託) 測量者名	株式会社 富士建設コンサル 担当名 川上 晴佑
修正	(委託) 令和 年 月 設計者名	(委託) 測量者名	
	(委託) 令和 年 月 設計者名	(委託) 測量者名	
	(委託) 令和 年 月 設計者名	(委託) 測量者名	






4級基準点成果表

点名	X	Y	摘要
T1	-23382.438	10110.964	金属柱
T2	-23263.144	10137.918	〃
T3	-23209.366	10182.089	〃
T4	-23162.016	10189.622	〃
T5	-23106.919	10189.328	〃
T6	-23037.296	10292.124	〃
T7	-22974.654	10214.561	〃
T8	-22918.496	10158.493	〃
T9	-22974.773	10101.043	〃
T10	-23002.784	10037.093	〃

一般国道40号



旭川市花咲町4丁目

旭川市花咲町5丁目

(旭川地方裁判所)

(旭川地方検察庁)

(念法寺)

(ニトリ)

