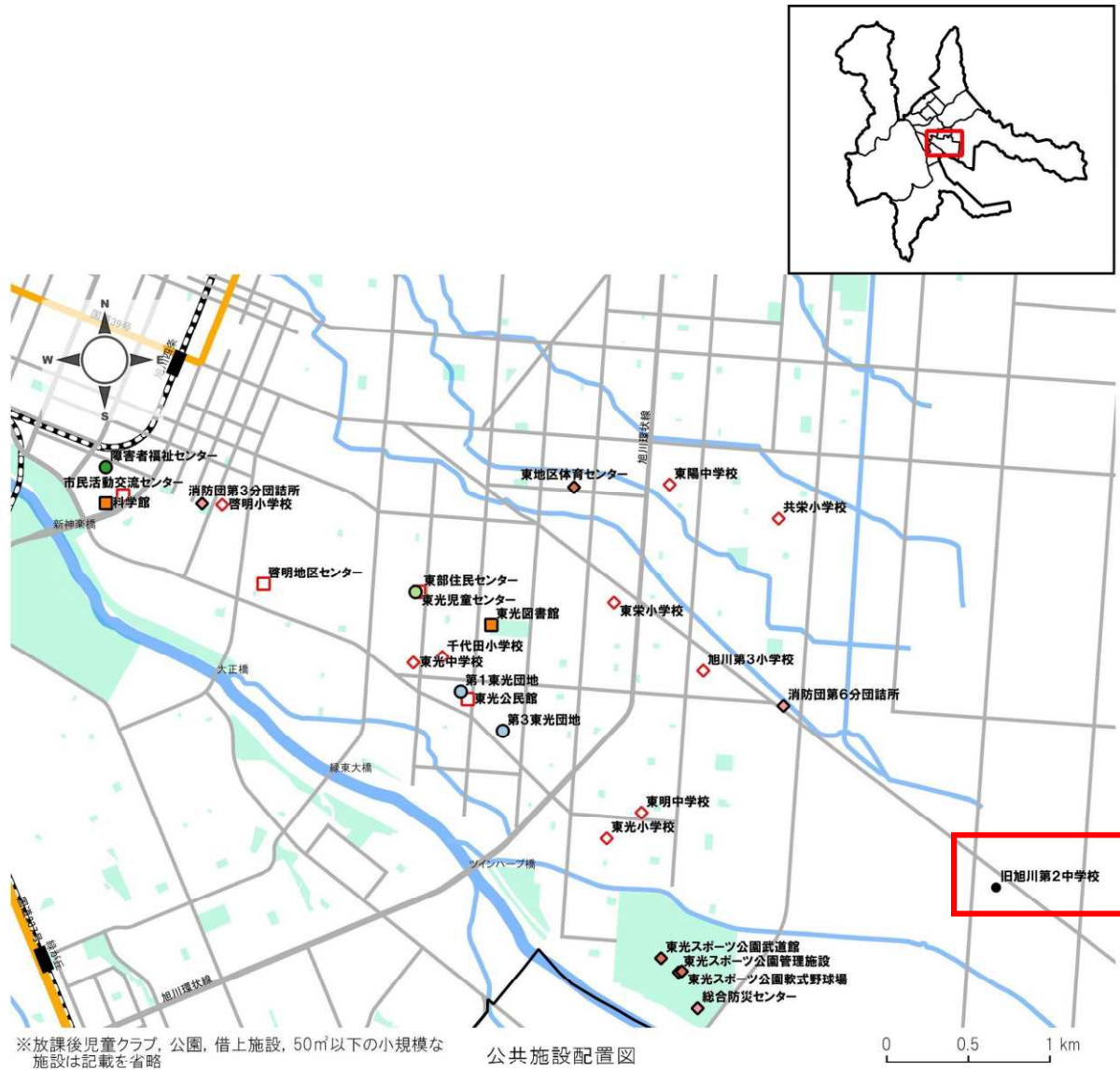


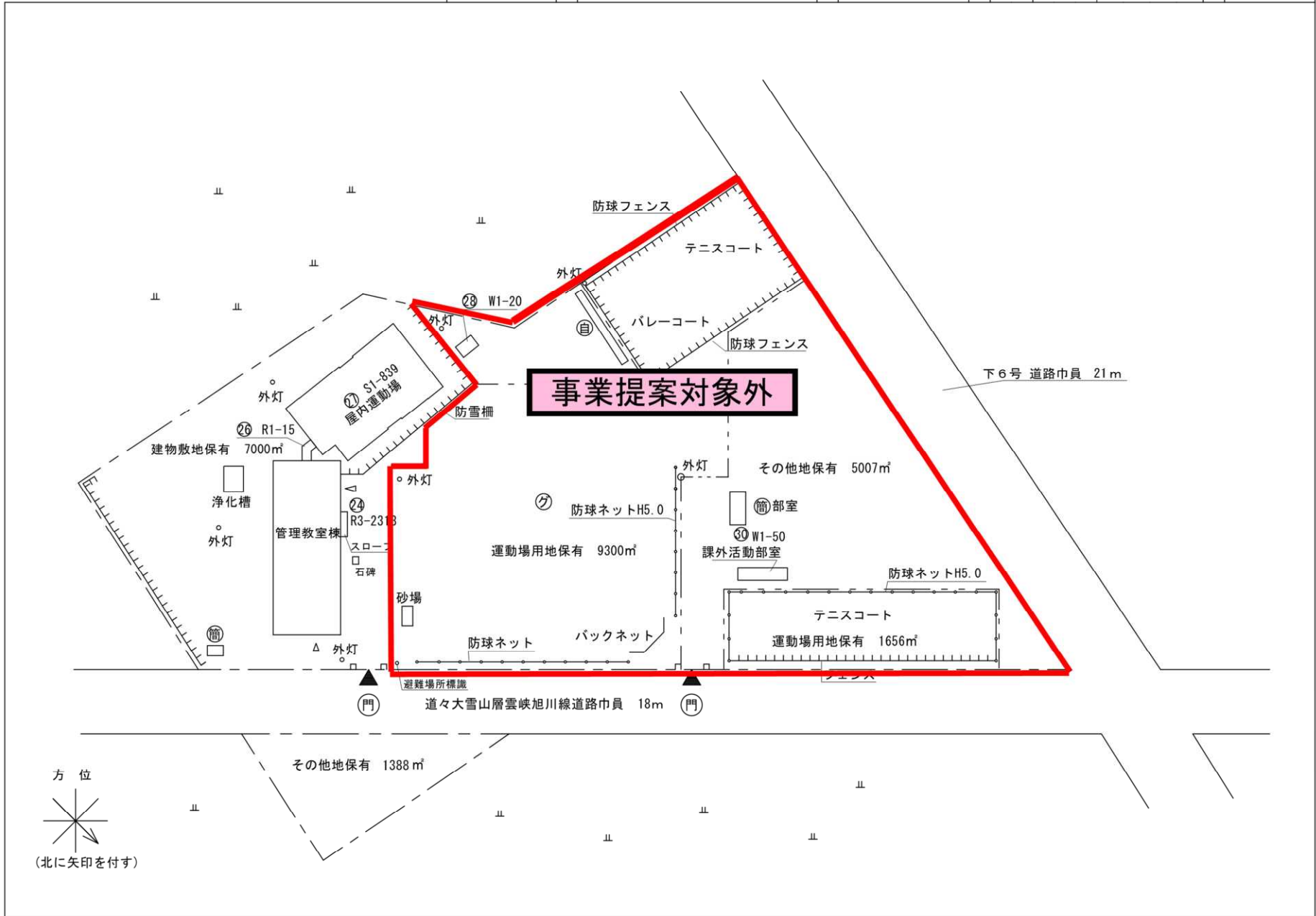
資料2 位置図

公共建築物配置図（東光地区）

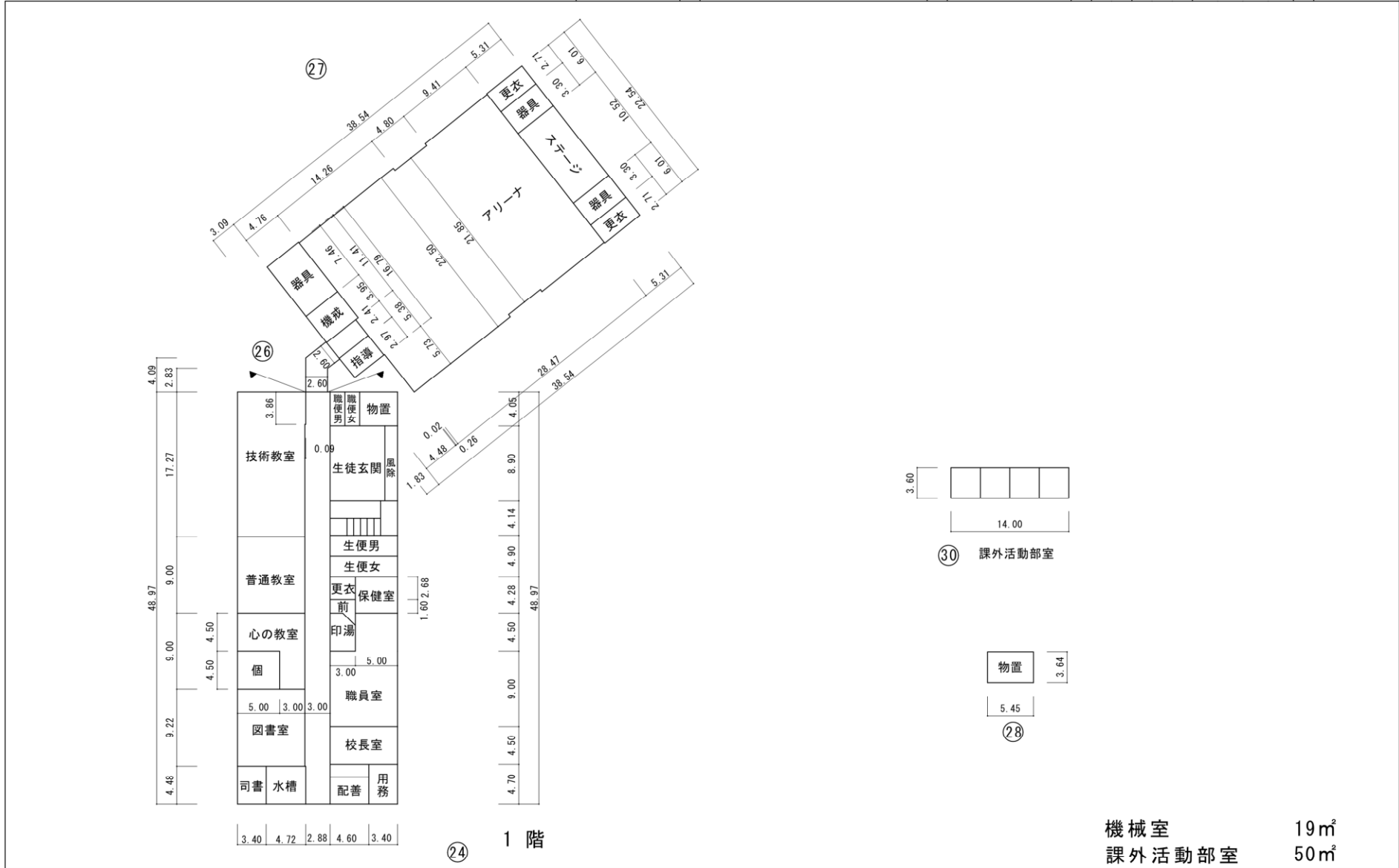


凡例	
□	市民文化系施設
■	社会教育系施設
◆	スポーツ・レクリエーション系施設
▲	産業施設
◇	学校教育系施設
●	子育て支援系施設
●	保健・福祉系施設
◆	行政系施設
○	市営住宅
■	供給処理施設
●	その他

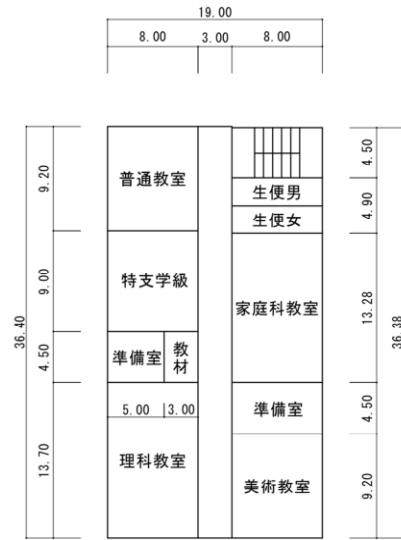
施設の配置図	縮尺	1 / 1200	学校名	調査番号	都道府県	市町村	学校	整理番号
				旭川第2中学校				



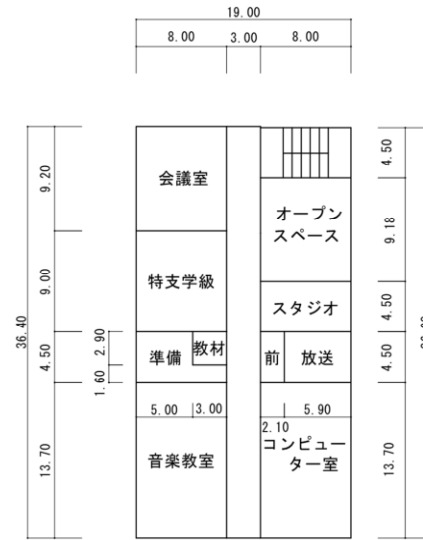
平面図	縮尺 0 5 10 20m	1/600	学校名	調査番号	都道府県	(市町村)	(学 校)	整理番号
			旭川第2中学校					



平面図	縮尺	1/600 0 5 10 20m	学校名 旭川第2中学校	調査番号	都道府県	(市町村)	(学校)	整理番号



②4 2階



②4 3階