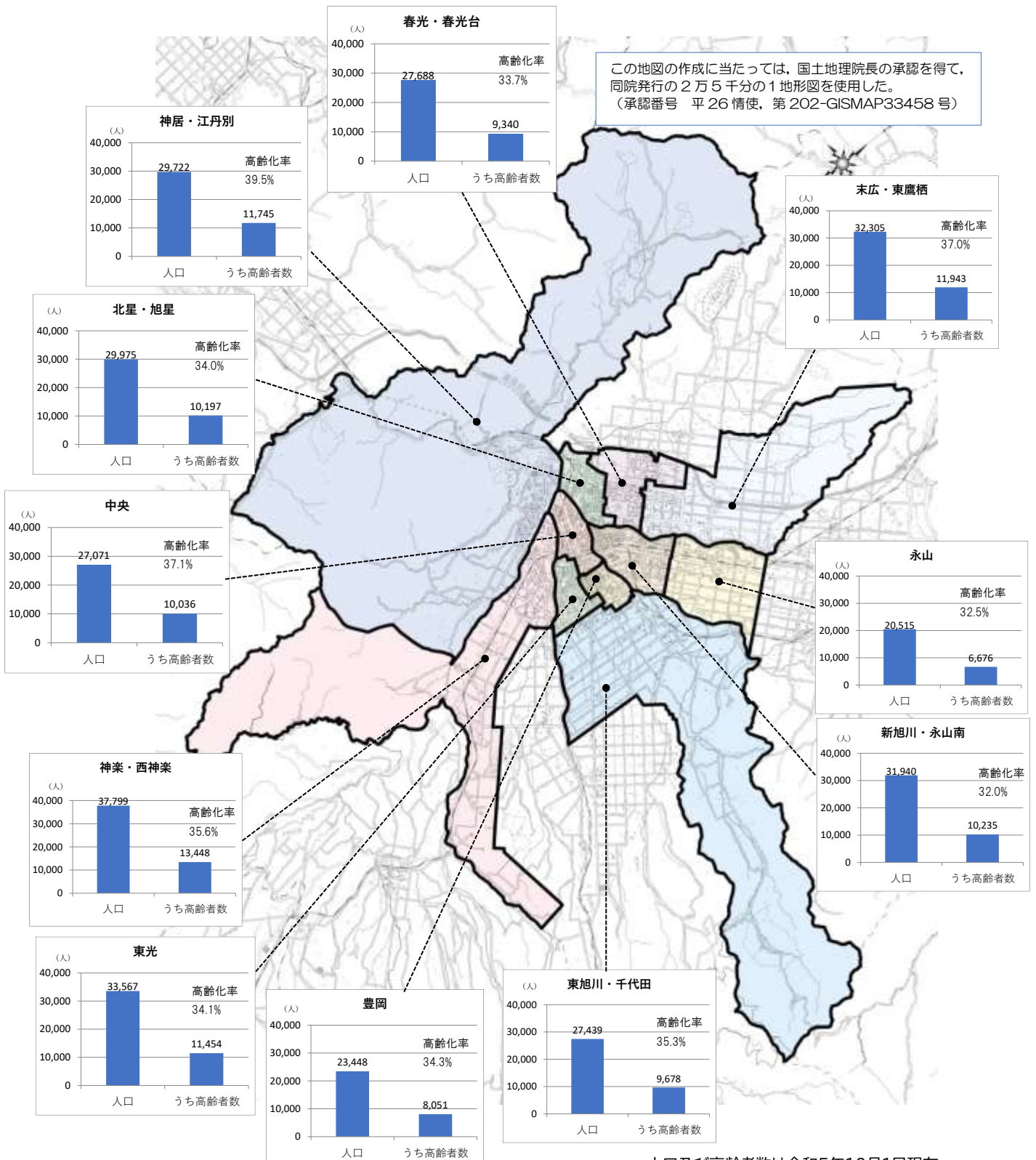


第5章 日常生活圏域

1 日常生活圏域の考え方

日常生活圏域とは、高齢者が住み慣れた地域で生活を継続できるよう支援するための環境整備を行う一つの単位で、市町村が地理的条件などを勘案して設定します。本市は、第6期計画以降、11圏域としています。

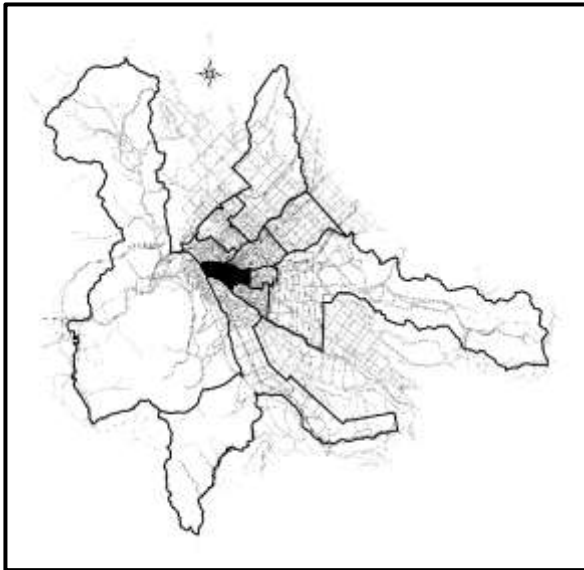
本計画においては、第6期計画以降、地域の人口構成や特性に大きな変化が生じていないことから、引き続き11圏域において施策を展開することとします。



人口及び高齢者数は令和5年10月1日現在

2 日常生活圏域の現状

(1)中央圏域



地域

市民委員会:西, 中央, 大成, 朝日

宮前1条1丁目, 宮前2条1・2丁目, 亀吉全域, 曙全域, 曙北全域, 常磐公園, 上常盤町全域, 中常盤町全域, 常盤通全域, 宮下通・1条通1~17丁目, 2条通~10条通全域, 11条通19~23丁目(11条通23丁目は朝日団地を除く。)及び2条西~9条西全域

地域特性

- ・市役所(総合庁舎)や文化施設をはじめとする公共施設, 大規模商業施設や飲食店, 総合的な病院等, 高次都市機能が多数集積している。
- ・旭川駅や1条通を中心に, 北海道中央部の公共交通の総合的な結節点となっている。

基本情報 (R5.10.1現在)

圏域面積	9.7km ²	14歳以下人口	2,040人
圏域内人口	27,071人	15~64歳人口	14,995人
高齢化率	37.1%	65歳以上人口	10,036人

施設系・居住系サービスの定員数 (R5.10.1現在) ※サービス付き高齢者向け住宅の定員は居室数

サービス名	事業所数/定員		サービス名	事業所数/定員	
介護老人福祉施設	1	100	介護付有料老人ホーム	3	160
介護老人保健施設	1	86	健康型有料老人ホーム	1	6
介護医療院	1	50	住宅型有料老人ホーム	25	555
施設系サービス計	3	236	サービス付き高齢者向け住宅	7	296
			養護老人ホーム	1	50
			軽費老人ホーム	1	60
			認知症対応型共同生活介護	10	171
			居住系サービス計	48	1,298
高齢者数に対する整備率					15.3%

圏域内の医療機関等

病院	一般診療所	歯科	薬局	訪問診療	訪問歯科	訪問看護
17	56	32	49	10	11	8

※ 訪問診療は病院, 一般診療所の内数。訪問歯科は歯科の内数。

※ 出典 「病院, 一般診療所, 歯科, 薬局」:保健所保有情報から長寿社会課で編纂

「訪問看護」:地域医療情報システム

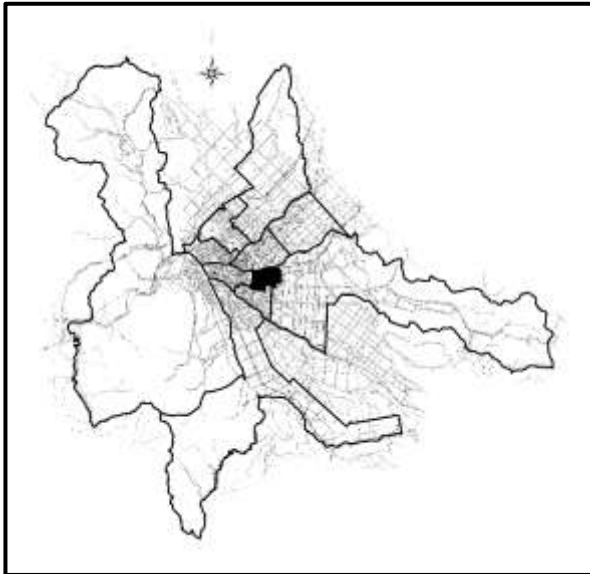
「訪問診療, 訪問歯科」:北海道医療機能情報システム

以降の表も同様

■地域包括支援センターと施設系サービスに係る施設の位置



(2)豊岡圏域



地域

市民委員会:愛宕, 新豊岡, 豊岡

11条通 23丁目(朝日団地), 豊岡1・2条1~4丁目, 豊岡3条1~4丁目, 豊岡4・5条1~7丁目(豊岡4条5丁目は3~8番, 豊岡4条6丁目は2~8番), 豊岡6~13条1~9丁目, 豊岡14条3~9丁目(豊岡14条9丁目は1・2番), 豊岡15条4~8丁目(豊岡15条8丁目は1番)及び豊岡16条7丁目

地域特性

- ・中心市街地と郊外農業地の間に位置し, 住宅地が形成される地域。
- ・中心市街地へのアクセスも良く, 医療機関や商業施設もあり, 生活利便は充実している。
- ・隣接する東光地域や東旭川地域から, 本地域内の商業施設等への往来がある。
- ・公共交通は路線バスのみだが, 運行本数は多い。

基本情報 (R5.10.1現在)

圏域面積	4.8km ²	14歳以下人口	2,473人
圏域内人口	23,448	15~64歳人口	12,924人
高齢化率	34.3%	65歳以上人口	8,051人

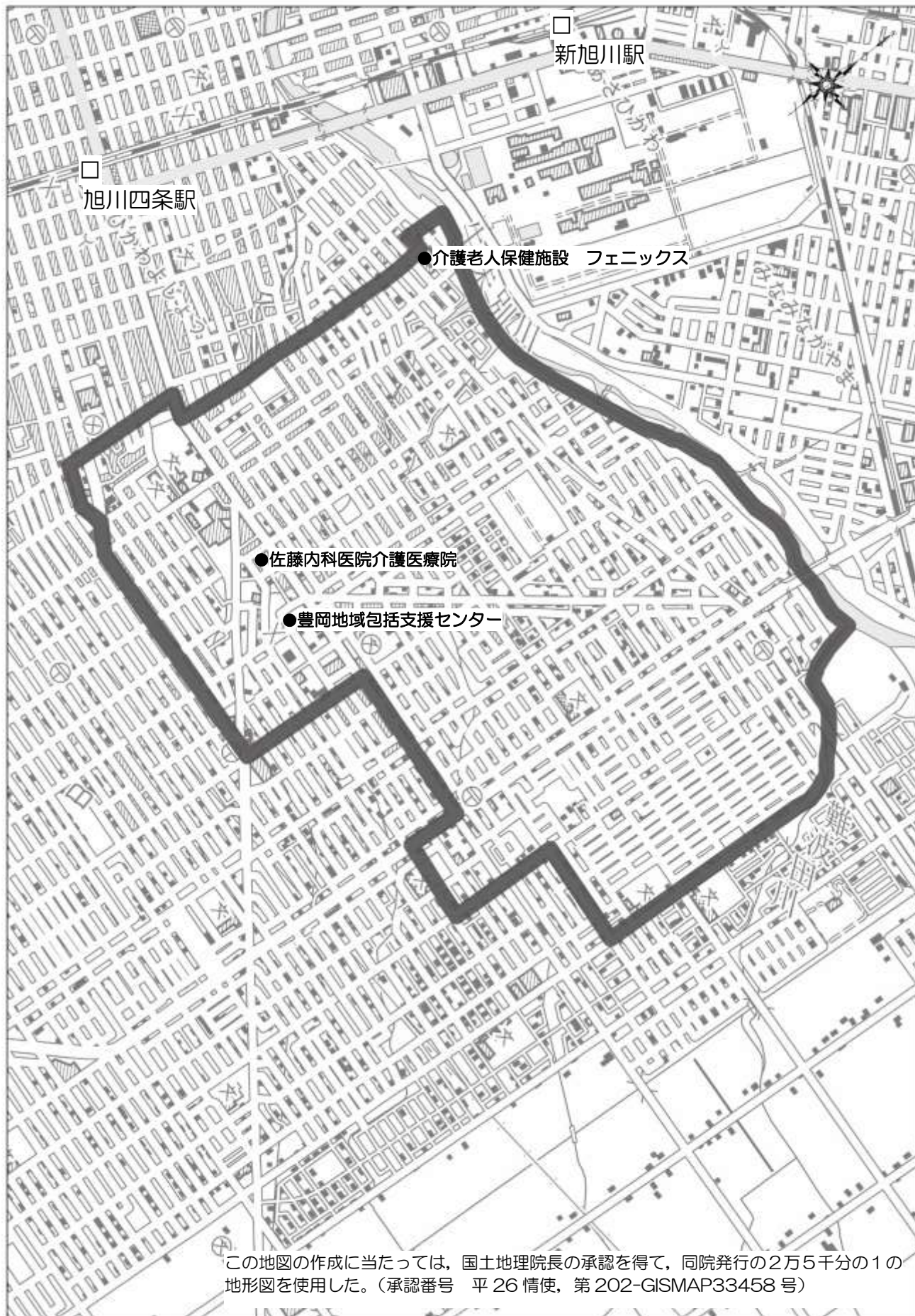
施設系・居住系サービスの定員数 (R5.10.1現在)

サービス名	事業所数/定員		サービス名	事業所数/定員	
介護老人福祉施設	-	-	介護付有料老人ホーム	4	113
介護老人保健施設	1	100	住宅型有料老人ホーム	8	187
介護医療院	1	17	認知症対応型共同生活介護	6	99
施設系サービス計	2	117	居住系サービス計	18	399
高齢者数に対する整備率					6.4%

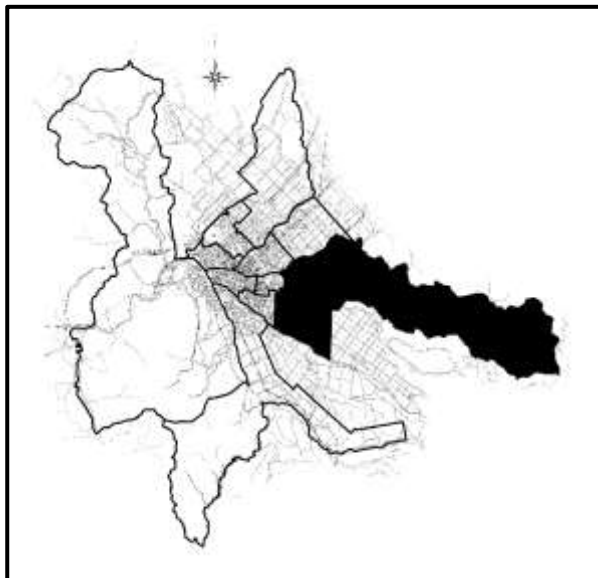
圏域内の医療機関等

病院	一般診療所	歯科	薬局	訪問診療	訪問歯科	訪問看護
1	12	16	11	1	9	0

■地域包括支援センターと施設系サービスに係る施設の位置



(3)東旭川・千代田圏域



地域

市民委員会:東旭川中央, 日の出倉沼, 桜岡, 豊田, 米原瑞穂, 旭正, 千代田

豊岡1・2条7～10丁目, 豊岡3条8～10丁目, 豊岡4・5条8～11丁目, 豊岡6～12条10・11丁目, 豊岡14条9丁目(3番), 豊岡15条8丁目(2～4番), 豊岡16条8丁目, 東光1～9条7～10丁目, 東光10～26条7～9丁目, 東光27条8・9丁目, 工業団地全域, 東旭川北・東旭川南全域及び東旭川町下兵村・上兵村・桜岡・瑞穂・倉沼・東桜岡・日ノ出・米原・豊田・旭正・共栄・忠別全域

地域特性

- ・主に地域の西側に住宅地が形成され, 東側には農業地域が形成されている。
- ・旭山動物園等の観光資源や, 地域の歴史・文化を伝える施設がある。
- ・合併以前からの旧市街地があり, 医療機関も整備されており, 中心地区の生活利便は充実している。
- ・路線バスの運行本数はあまり多くないが, JR やデマンド交通等, 地域に応じて多様な移動手段がある。

基本情報 (R5.10.1現在)

圏域面積	154.5km ²	14歳以下人口	2,956人
圏域内人口	27,439人	15～64歳人口	14,805人
高齢化率	35.3%	65歳以上人口	9,678人

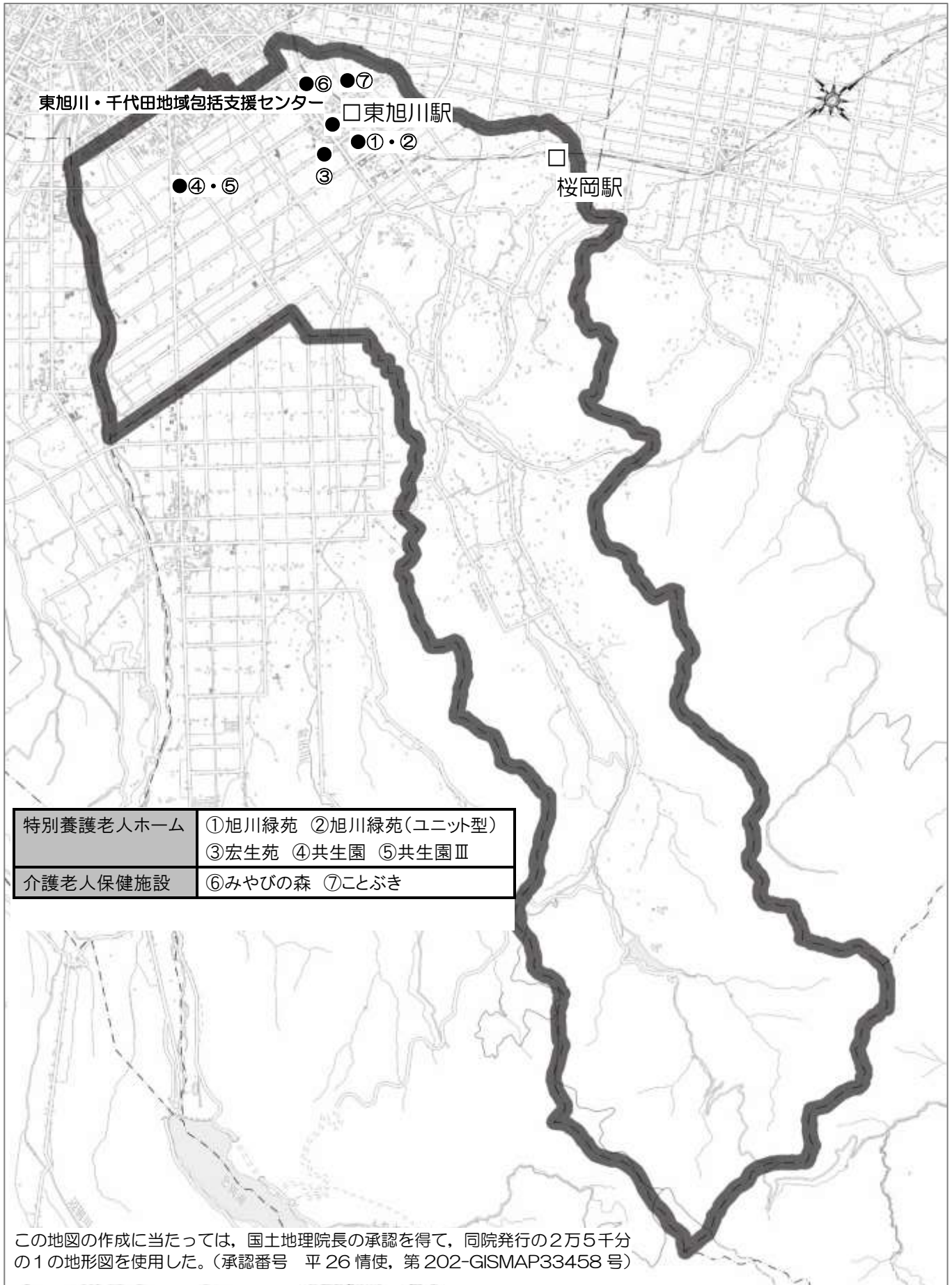
施設系・居住系サービスの定員数 (R5.10.1現在)※サービス付き高齢者向け住宅の定員は居室数

サービス名	事業所数/定員		サービス名	事業所数/定員	
介護老人福祉施設	5	240	介護付有料老人ホーム	1	28
介護老人保健施設	2	200	住宅型有料老人ホーム	15	268
介護医療院	-	-	サービス付き高齢者向け住宅	2	70
施設系サービス計	7	440	軽費老人ホーム	1	60
			生活支援ハウス	1	20
			認知症対応型共同生活介護	9	152
			居住系サービス計	29	598
高齢者数に対する整備率				10.7%	

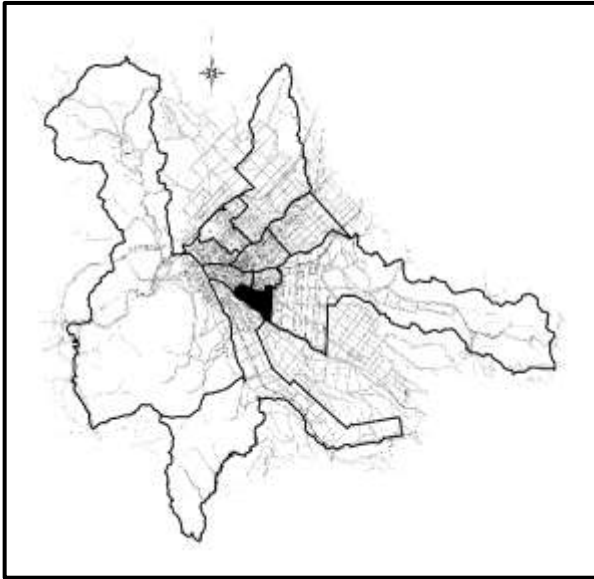
圏域内の医療機関等

病院	一般診療所	歯科	薬局	訪問診療	訪問歯科	訪問看護
2	11	9	2	7	5	2

■地域包括支援センターと施設系サービスに係る施設の位置



(4)東光圏域



地域
市民委員会：東豊中央，東光，東光南，東部東光，啓明
宮前1条2～5丁目，宮前2条3丁目，宮下通 18～26丁目，1条通 18～25 丁目，南各条通全域，豊岡1～4条5・6丁目（豊岡4条5丁目は1,2,9～11 番，豊岡4条6丁目は1,9～13 番），東光1～14条1～6丁目，東光15条2～6丁目，東光16条3～6丁目，東光17・18条4～6丁目，東光 19～22 条5・6丁目及び東光23条～25条6丁目

地域特性
<ul style="list-style-type: none"> ・中心市街地と郊外農業地の中間に位置し，住宅地が形成される地域。 ・中心市街地へのアクセスも良く，総合病院や商業施設もあり，生活利便は充実している。 ・東光スポーツ公園を有し，スポーツ環境が充実している。 ・公共交通は路線バスのみだが，運行本数は比較的充実している。

基本情報（R5.10.1現在）

圏域面積	6.6km ²	14 歳以下人口	3,457 人
圏域内人口	33,567 人	15～64 歳人口	18,656 人
高齢化率	34.1%	65 歳以上人口	11,454 人

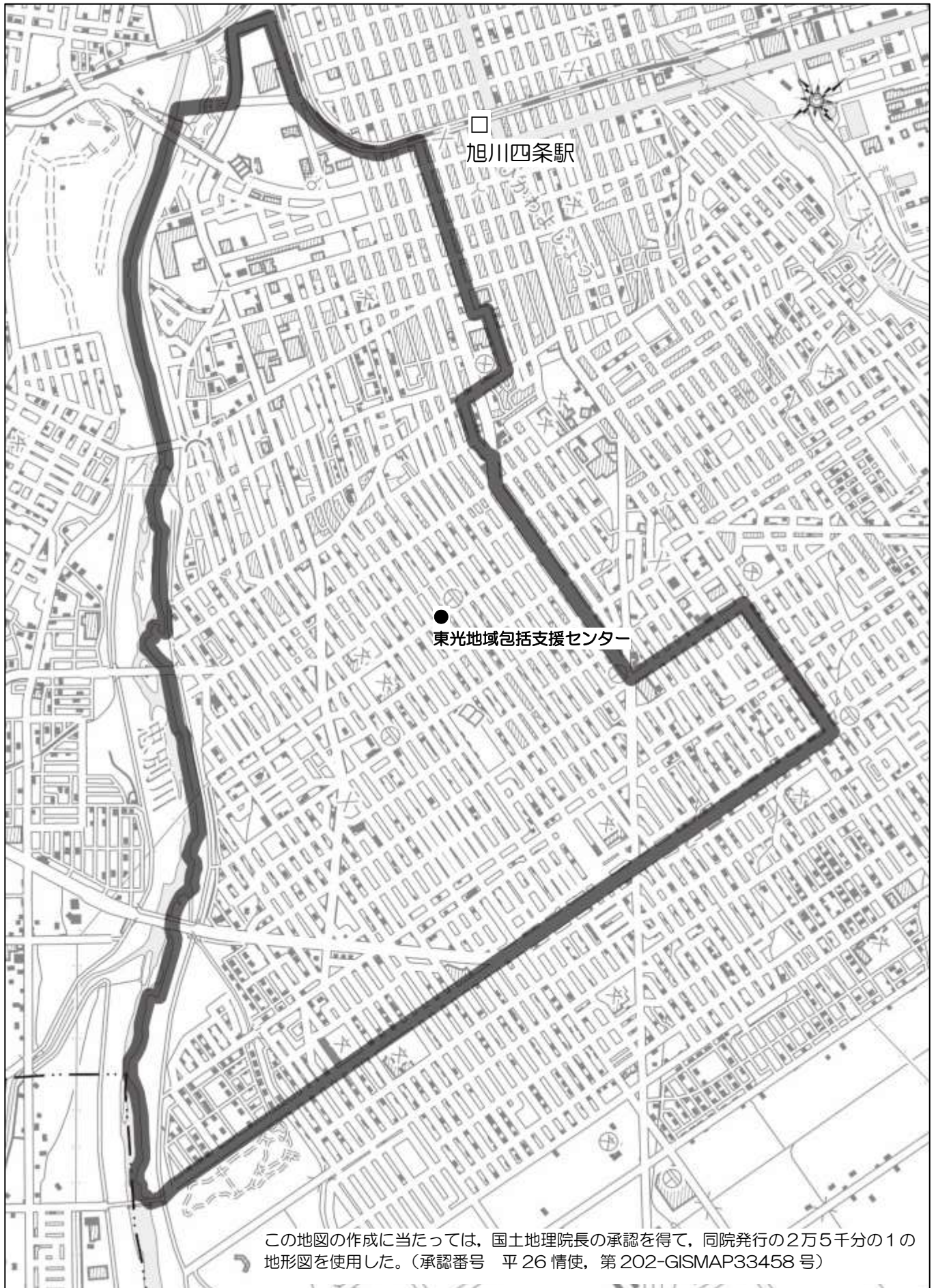
施設系・居住系サービスの定員数（R5.10.1現在）※サービス付き高齢者向け住宅の定員は居室数

サービス名	事業所数/定員		サービス名	事業所数/定員	
介護老人福祉施設	-	-	介護付有料老人ホーム	2	83
介護老人保健施設	-	-	住宅型有料老人ホーム	20	464
介護医療院	-	-	健康型有料老人ホーム	2	75
施設系サービス計	-	-	サービス付き高齢者向け住宅	2	53
			認知症対応型共同生活介護	3	42
			居住系サービス計	29	717
高齢者数に対する整備率				6.3%	

圏域内の医療機関等

病院	一般診療所	歯科	薬局	訪問診療	訪問歯科	訪問看護
2	27	21	22	10	7	5

■地域包括支援センターと施設系サービスに係る施設の位置



(5)新旭川・永山南圏域



地域

市民委員会:新旭川, 永山第一, 永山南西, 永山南

金星町全域, 東全域, 新富全域, パルプ町全域, 新星町全域, 大雪通全域, 秋月全域, 流通団地全域, 永山1~10条1~10丁目, 永山11~14条全域及び永山町2~5丁目

地域特性

- ・住宅地, 商業施設, 工業施設等, 都市機能が集積している地域。
- ・ロードサイド型の商業施設が集積している。
- ・中心市街地へのアクセスも良く, 総合病院もあるため, 生活利便は充実している。

基本情報 (R5.10.1現在)

圏域面積	12.3km ²	14歳以下人口	3,224人
圏域内人口	31,940人	15~64歳人口	18,481人
高齢化率	32.0%	65歳以上人口	10,235人

施設系・居住系サービスの定員数 (R5.10.1現在)※サービス付き高齢者向け住宅の定員は居室数

サービス名	事業所数/定員		サービス名	事業所数/定員	
介護老人福祉施設(地域密着型を含む。)	3	109	介護付有料老人ホーム	1	51
介護老人保健施設	2	84	住宅型有料老人ホーム	33	802
介護医療院	-	-	サービス付き高齢者向け住宅	3	140
施設系サービス計	3	193	認知症対応型共同生活介護	8	144
			居住系サービス計	42	1,137
高齢者数に対する整備率				13.0%	

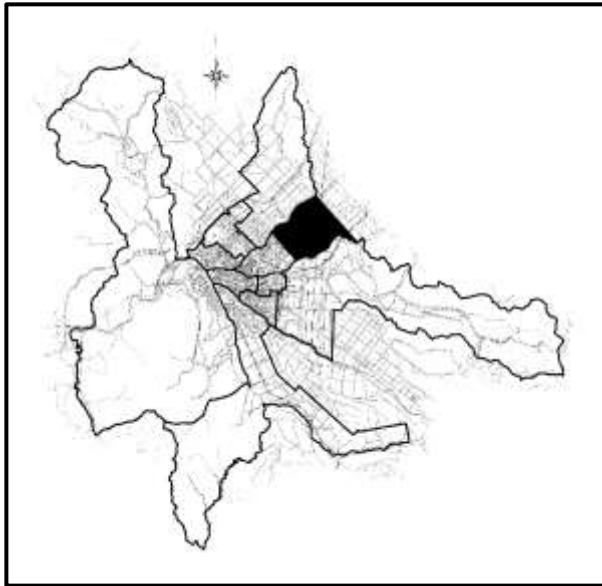
圏域内の医療機関等

病院	一般診療所	歯科	薬局	訪問診療	訪問歯科	訪問看護
3	16	15	22	4	8	3

■地域包括支援センターと施設系サービスに係る施設の位置



(6)永山圏域



地域	
市民委員会：永山第三，永山第二	
永山1～6条 11～24 丁目，永山7・8条 11～21 丁目，永山9条 11～16 丁目，永山 10 条 11～15 丁目，永山北全域及び永山町6～16 丁目	

地域特性	
<ul style="list-style-type: none"> ・住宅地，工業・流通地域，農地等，多様な土地利用がされている地域。 ・合併以前の旧市街地であり，旭川大学，上川総合振興局等，広域的な拠点機能を備える施設も立地している。 ・ロードサイド型の商業施設が集積している。 ・路線バスのほか，都市間バスや JR 等，多様な交通手段がある。 	

基本情報（R5.10.1現在）

圏域面積	23.0km ²	14 歳以下人口	2,201 人
圏域内人口	20,515 人	15～64 歳人口	11,638 人
高齢化率	32.5%	65 歳以上人口	6,676 人

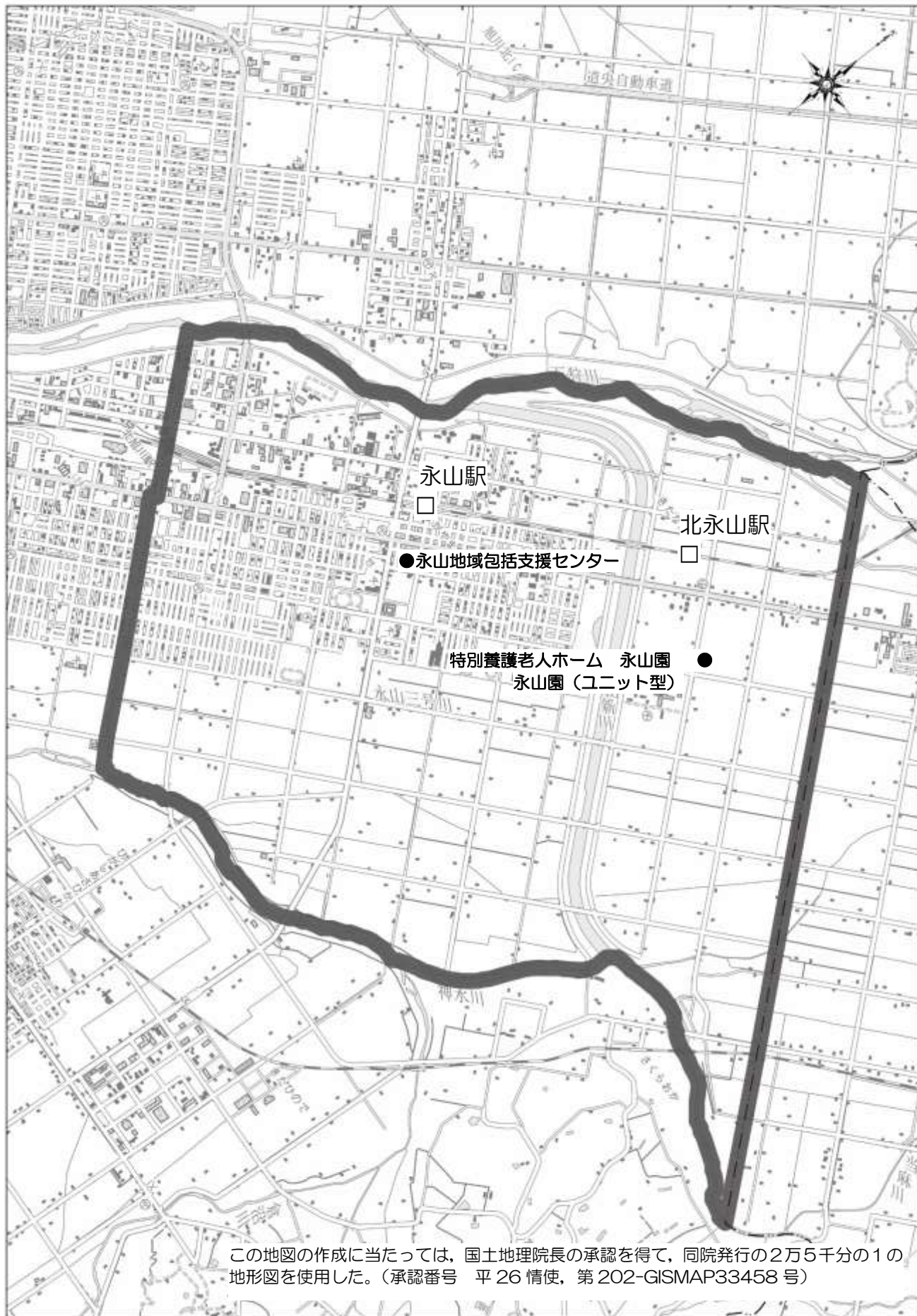
施設系・居住系サービスの定員数（R5.10.1現在）

サービス名	事業所数/定員		サービス名	事業所数/定員	
介護老人福祉施設	2	80	介護付有料老人ホーム	3	98
介護老人保健施設	-	-	健康型有料老人ホーム	1	18
介護医療院	-	-	住宅型有料老人ホーム	21	445
施設系サービス計	2	80	軽費老人ホーム	1	50
			認知症対応型共同生活介護	6	99
			居住系サービス計	32	710
高齢者数に対する整備率				11.8%	

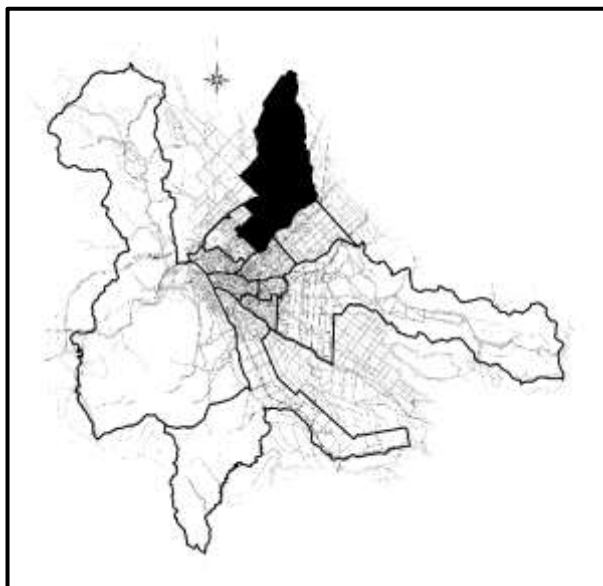
圏域内の医療機関等

病院	一般診療所	歯科	薬局	訪問診療	訪問歯科	訪問看護
0	14	14	13	2	9	1

■地域包括支援センターと施設系サービスに係る施設の位置



(7)末広・東鷹栖圏域



地域

市民委員会:末広中央, 末広, 末広東,
東鷹栖中央, 東鷹栖東, 東鷹栖西

春光1条9丁目(14・15番), 春光5・6条9丁目(北斗町内会地区), 末広1～7条全域, 末広8条1～3丁目(末広8条2・3丁目は1番地), 末広東全域, 東鷹栖全域, 東鷹栖東全域, 緑台全域, 柏木全域及び東山全域

地域特性

- ・住宅や企業, 商店等, 都市機能が集積する地区と, 農地の広がる地区に分化した地域。
- ・旭川北インターチェンジ近くに, 物流団地が形成され, 流通機能が集積されている。
- ・医療機関が整備され, 生活機能は充実している。
- ・公共交通は中心地区に路線バスが多数運行しており, 都市間バスもある。

基本情報 (R5.10.1現在)

圏域面積	67.5km ²	14歳以下人口	3,515人
圏域内人口	32,305人	15～64歳人口	16,847人
高齢化率	37.0%	65歳以上人口	11,943人

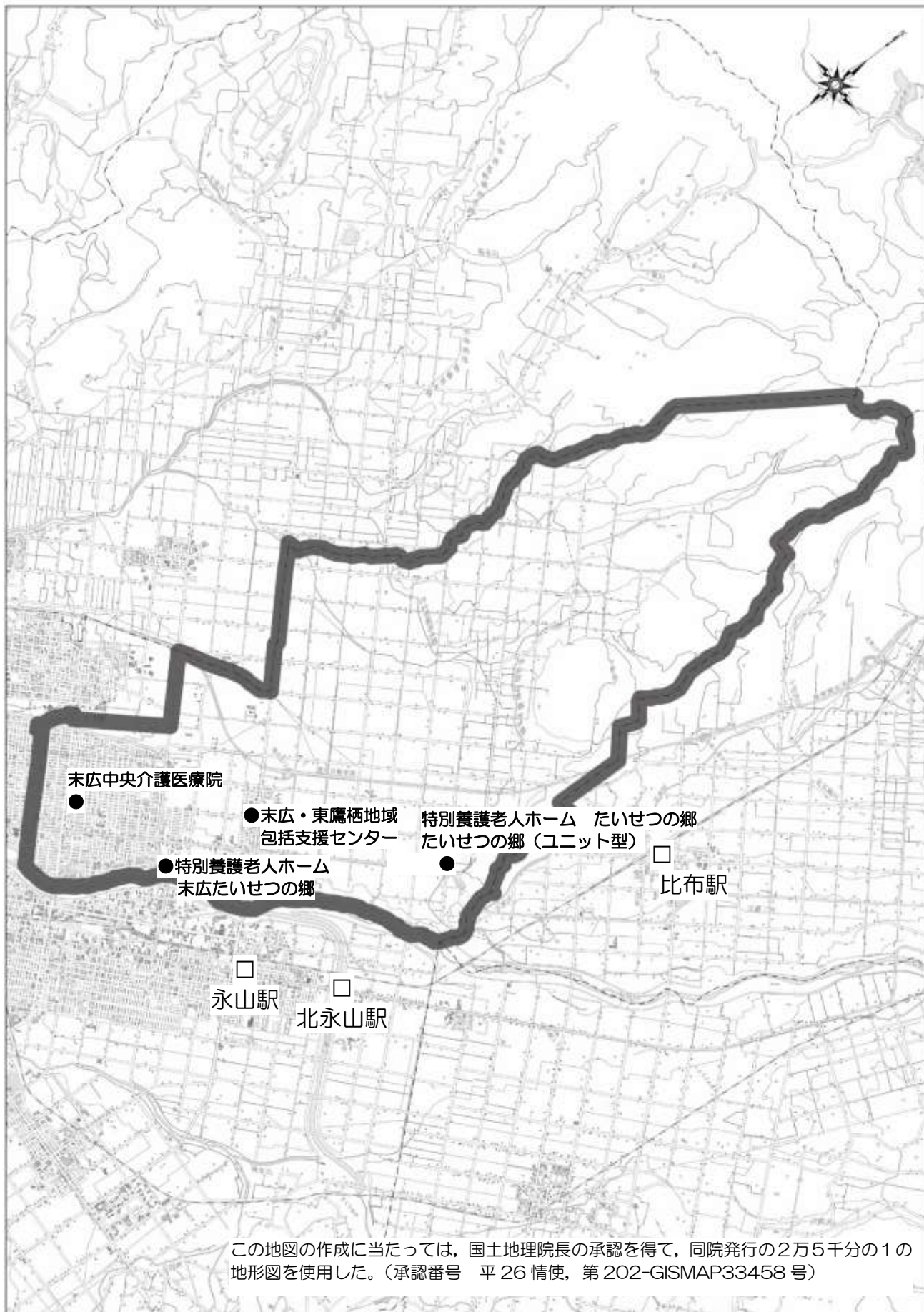
施設系・居住系サービスの定員数 (R5.10.1現在)※サービス付き高齢者向け住宅の定員は居室数

サービス名	事業所数/定員		サービス名	事業所数/定員	
介護老人福祉施設	3	190	介護付有料老人ホーム	2	58
介護老人保健施設	-	-	住宅型有料老人ホーム	14	283
介護医療院	1	19	サービス付き高齢者向け住宅	2	70
施設系サービス計	4	209	認知症対応型共同生活介護	5	90
			居住系サービス計	23	501
高齢者数に対する整備率				5.9%	

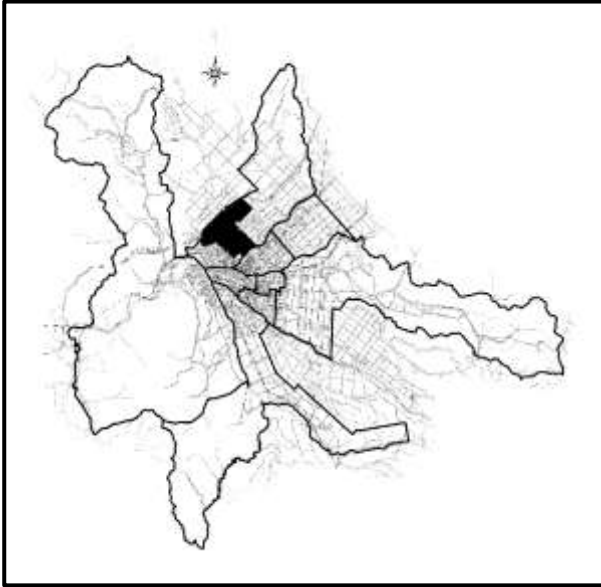
圏域内の医療機関等

病院	一般診療所	歯科	薬局	訪問診療	訪問歯科	訪問看護
1	22	9	17	9	6	6

■地域包括支援センターと施設系サービスに係る施設の位置



(8) 春光・春光台圏域



地域

市民委員会: 春光西, 春光中央, 春光東, 春光台, 鷹の巣福祉村

春光1・2条7～9丁目(春光1条9丁目は14・15番を除く。), 春光3条6～9丁目, 春光4～6条1～9丁目(春光5・6条9丁目は北斗町内会地区を除く。), 春光7条2・3・5～9丁目, 春光町全域, 春光台全域, 住吉全域, 花咲町4～7丁目(4丁目は2272番地)及び末広8条2～12丁目(2・3丁目は1番地を除く。)

地域特性

- ・車両交通の便が良く, 国道40号線や道道90号旭川環状線(環状1号線)沿いに商業施設が立地している。
- ・陸上自衛隊駐屯地や, 歴史・文化施設が多数立地し, 高等教育施設も立地している。
- ・福祉施設が集積する鷹の巣福祉村があり, 福祉を中心にした地域づくりが行われている。医療機関も多数立地し, 生活機能が充実している。
- ・公共交通は中心地区に路線バスが多数運行している。

基本情報 (R5.10.1現在)

圏域面積	13.7km ²	14歳以下人口	2,739人
圏域内人口	27,688人	15～64歳人口	15,609人
高齢化率	33.7%	65歳以上人口	9,340人

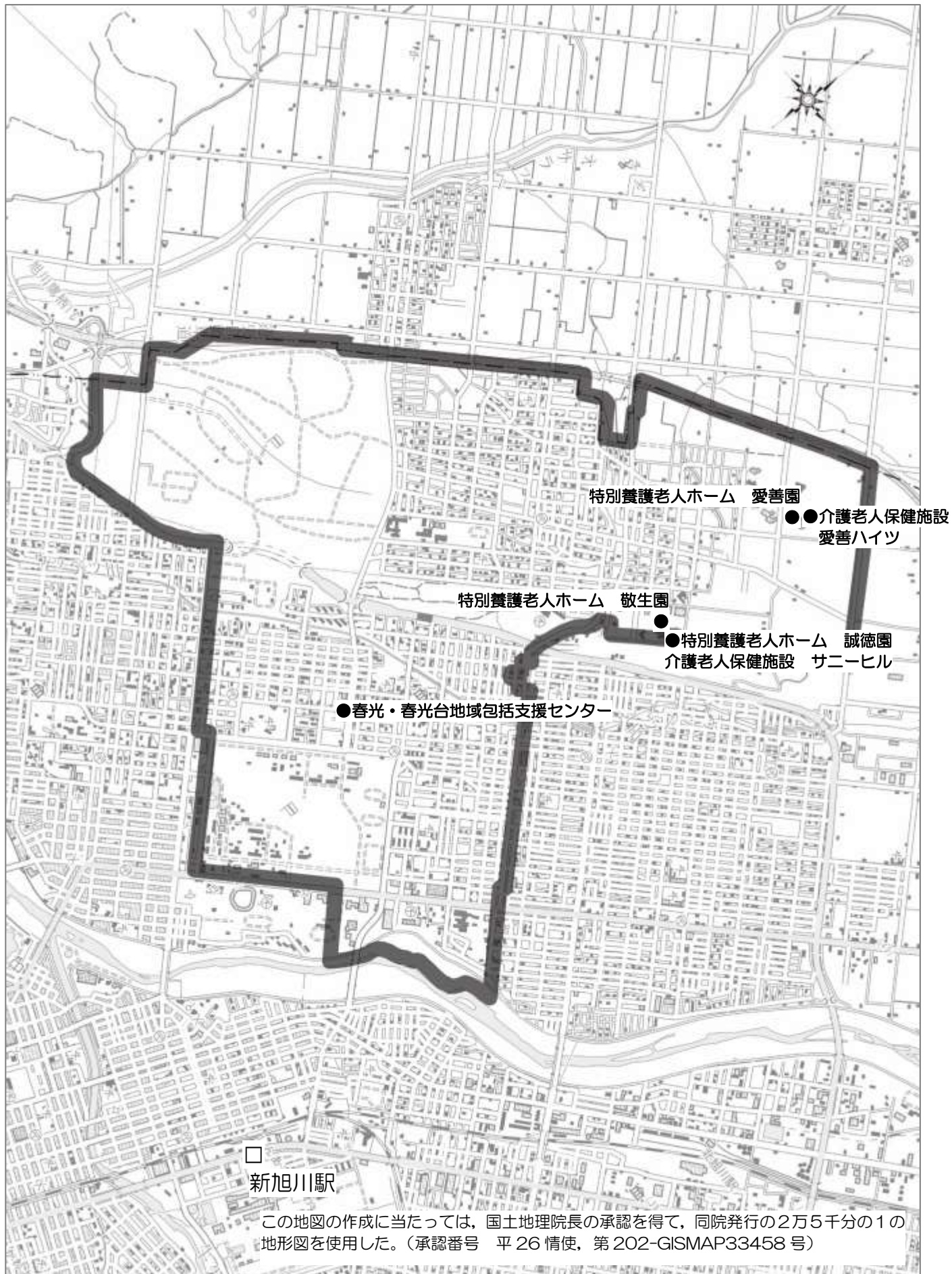
施設系・居住系サービスの定員数 (R5.10.1現在) ※サービス付き高齢者向け住宅の定員は居室数

サービス名	事業所数/定員		サービス名	事業所数/定員	
介護老人福祉施設	3	320	介護付有料老人ホーム	1	26
介護老人保健施設	2	172	住宅型有料老人ホーム	18	416
介護医療院	-	-	サービス付き高齢者向け住宅	1	17
施設系サービス計	5	492	養護老人ホーム	2	220
			軽費老人ホーム	1	55
			生活支援ハウス	1	18
			認知症対応型共同生活介護	10	171
			居住系サービス計	34	923
高齢者数に対する整備率				15.1%	

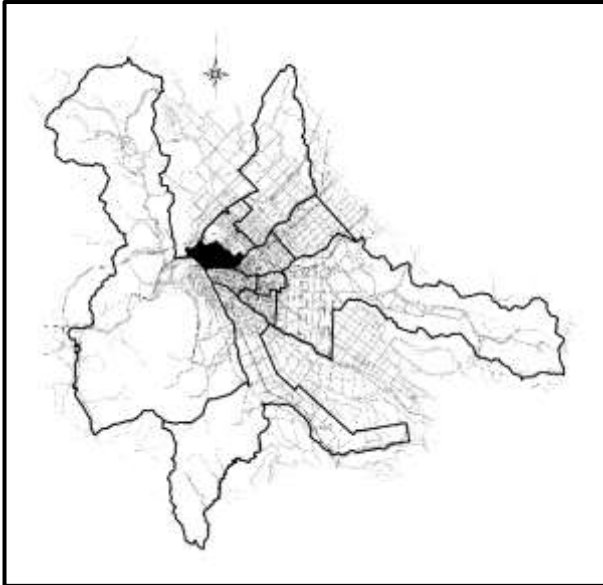
圏域内の医療機関等

病院	一般診療所	歯科	薬局	訪問診療	訪問歯科	訪問看護
3	15	12	9	3	8	1

■地域包括支援センターと施設系サービスに係る施設の位置



(9)北星・旭星圏域



地域
市民委員会:北星, 旭星, 旭星西, 川端, 近文東, 近文西
旭町全域, 大町全域, 本町全域, 緑町全域, 錦町全域, 北門町全域, 近文町全域, 川端町全域, 旭岡全域, 花咲町1~4丁目(4丁目は2272番地を除く。)及び字近文全域

地域特性
<ul style="list-style-type: none"> ・住宅地だけでなく, 教育, 商業, 工業施設等, 多様な土地利用が進んでいる。 ・旭川鷹栖インターチェンジへのアクセス道路網の整備が進んだことに加え, 大型商業施設が立地していることにより, 交通量が増加している。 ・北海道教育大学旭川校や3つの高等学校等の教育施設が多数立地している。医療機関も整備され, 生活機能が充実している。 ・公共交通は路線バスとJRがある。

基本情報 (R5.10.1現在)

圏域面積	8.2km ²	14歳以下人口	2,961人
圏域内人口	29,975人	15~64歳人口	16,817人
高齢化率	34.0%	65歳以上人口	10,197人

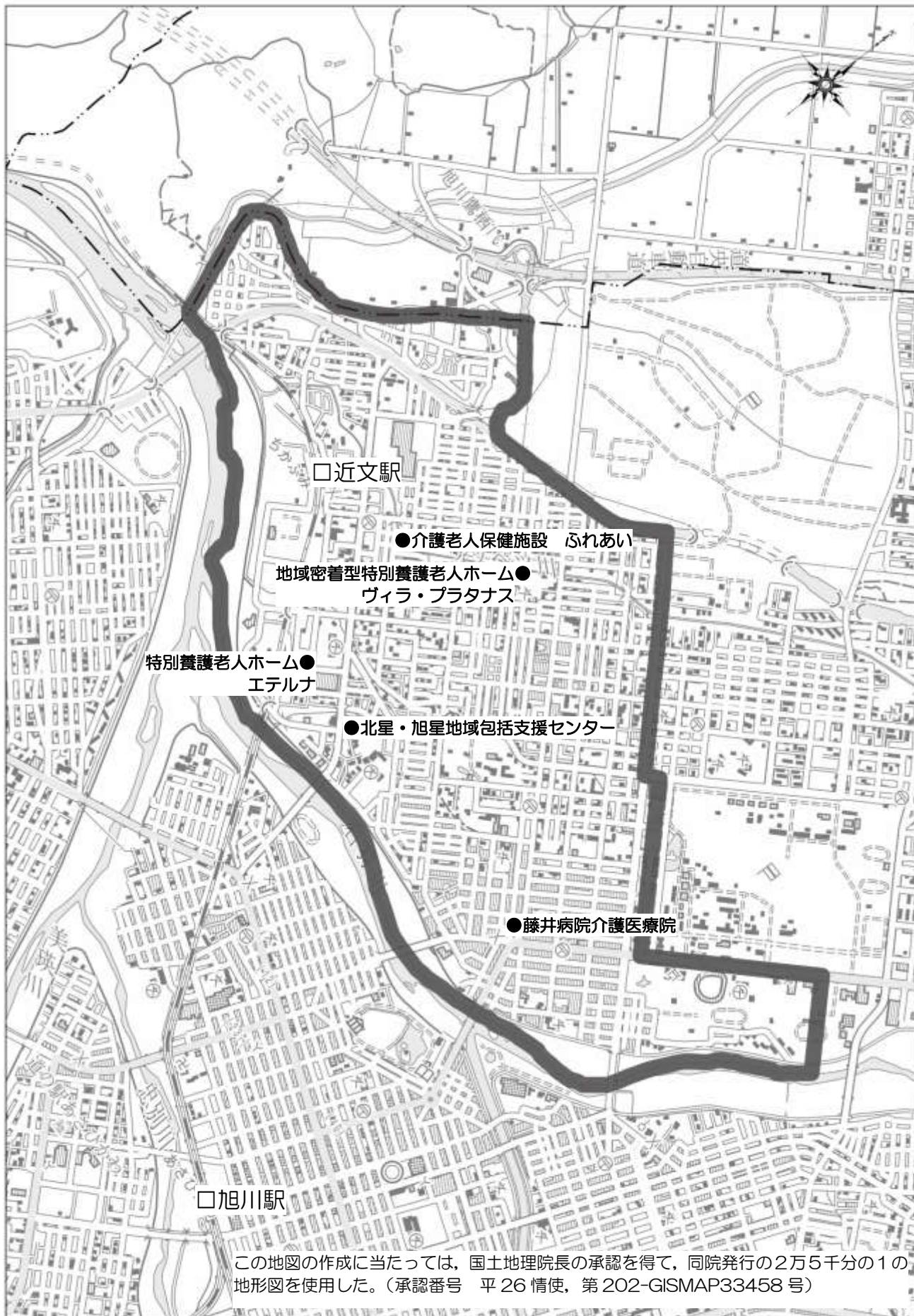
施設系・居住系サービスの定員数 (R5.10.1現在) ※サービス付き高齢者向け住宅の定員は居室数

サービス名	事業所数/定員		サービス名	事業所数/定員	
介護老人福祉施設(地域密着型含む。)	2	129	介護付有料老人ホーム	1	60
介護老人保健施設	1	100	健康型有料老人ホーム	1	14
介護医療院	1	109	住宅型有料老人ホーム	28	625
施設系サービス計	4	338	サービス付き高齢者向け住宅	1	29
			軽費老人ホーム	1	50
			認知症対応型共同生活介護	8	108
			居住系サービス計	40	886
高齢者数に対する整備率					12.0%

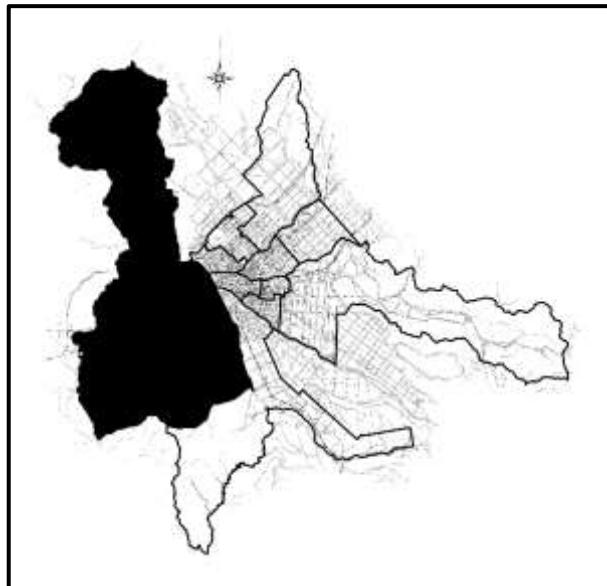
圏域内の医療機関等

病院	一般診療所	歯科	薬局	訪問診療	訪問歯科	訪問看護
3	17	17	15	3	11	4

■地域包括支援センターと施設系サービスに係る施設の位置



(10)神居・江丹別圏域



地域

市民委員会：江丹別，嵐山，神居中央，神居東，台場，忠和，神居雨紛，西神居

神居全域，忠和全域，神居町雨紛・共栄・御料・春志内・上雨紛・神岡・神華・神居古潭・西丘・台場・忠和・富岡・富沢・豊里全域，高砂台全域，台場全域，台場東全域，南が丘全域及び江丹別町共和・春日・清水・西里・拓北・中園・中央・富原・芳野・嵐山全域

地域特性

- ・豊かな自然環境と農地が地域の多くを占める。
- ・酪農・畜産・そばの栽培等，特色ある農産品が多数ある。
- ・市内全圏域の中で，最も高齢化の進む地域。
- ・医療機関・福祉施設の整備は充実している。
- ・公共交通は路線バス等がある。

基本情報（R5.10.1現在）

圏域面積	319.8km ²	14歳以下人口	2,829人
圏域内人口	29,722人	15～64歳人口	15,148人
高齢化率	39.5%	65歳以上人口	11,745人

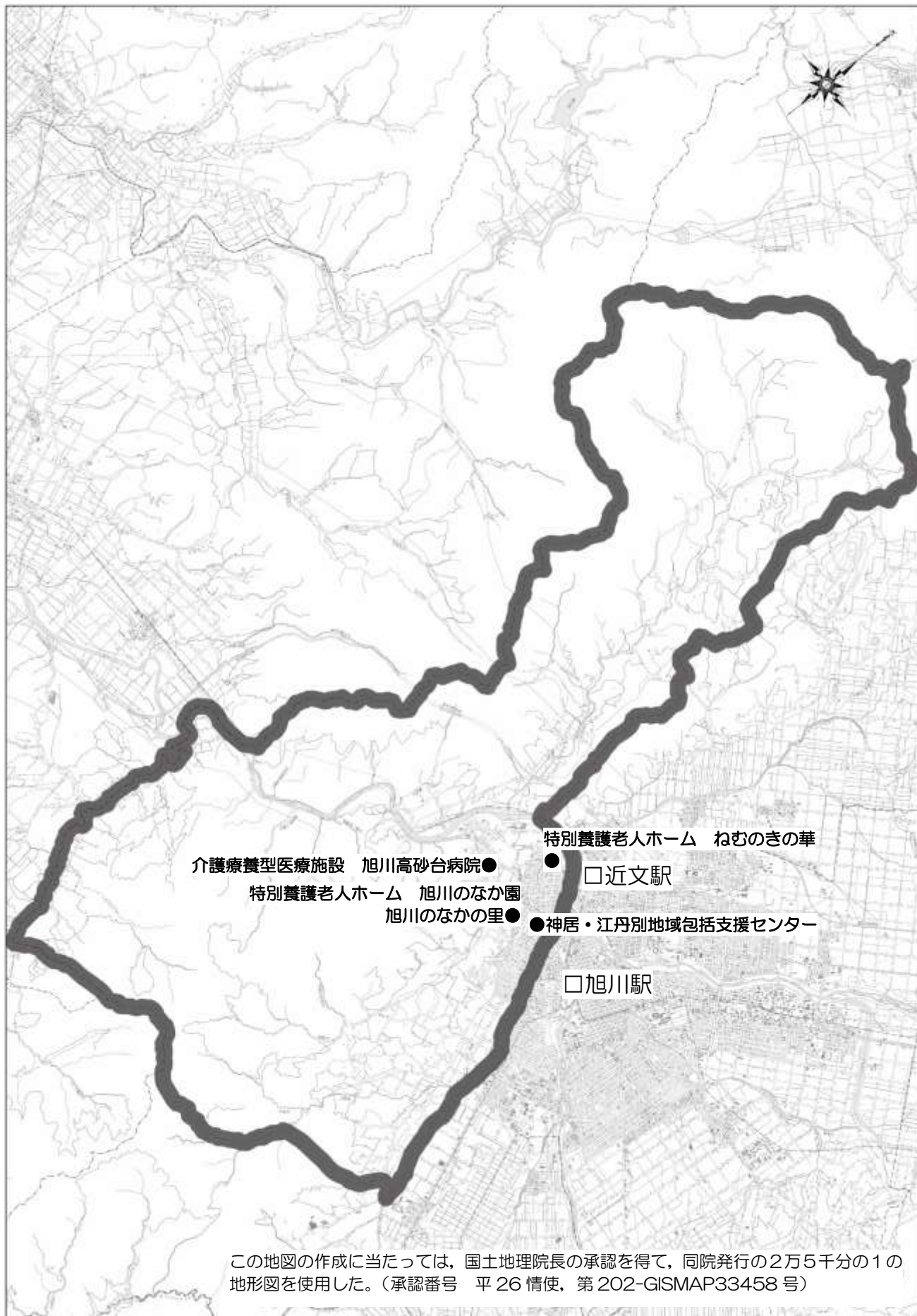
施設系・居住系サービスの定員数（R5.10.1現在）※サービス付き高齢者向け住宅の定員は居室数

サービス名	事業所数/定員		サービス名	事業所数/定員	
介護老人福祉施設	3	170	介護付有料老人ホーム	2	89
介護老人保健施設	-	-	健康型有料老人ホーム	1	12
介護療養型医療施設	1	49	住宅型有料老人ホーム	43	977
施設系サービス計	4	219	サービス付き高齢者向け住宅	1	22
			軽費老人ホーム	2	100
			認知症対応型共同生活介護	9	144
			居住系サービス計	58	1,344
高齢者数に対する整備率					13.3%

圏域内の医療機関等

病院	一般診療所	歯科	薬局	訪問診療	訪問歯科	訪問看護
1	19	12	14	5	5	3

■地域包括支援センターと施設系サービスに係る施設の位置



(11)神楽・西神楽圏域



地域

市民委員会: 神楽本町, 神楽宮前, 高野,
神楽岡東, 神楽岡, 緑が丘, 旭神,
西御料地, 緑が丘東,
西神楽地区瑞穂, 西神楽地区中央,
西神楽地区聖和,
西神楽地区千代ヶ岡

神楽全域, 神楽岡全域, 神楽岡公園, 旭神全域,
旭神町全域, 緑が丘全域, 緑が丘東全域, 緑が丘
南全域, 西御料全域, 西神楽全域, 西神楽南全
域, 西神楽北全域及び新開全域

地域特性

- ・東神楽町にまたがる旭川空港があり, 北海道中央部の空の玄関ともいえる地域。
- ・旭川医大や2つの高等学校等, 教育機関が充実している。総合病院もあり, 生活利便は高い。
- ・忠別川を横断する橋梁が整備され, 中心市街地への交通利便が向上している。
- ・大雪アリーナや大雪クリスタルホール等, 全市的な施設が立地している。
- ・旭川空港のある西神楽地区の多くは, 農地が展開している。

基本情報 (R5.10.1現在)

圏域面積	127.0km ²	14歳以下人口	4,037人
圏域内人口	37,799人	15~64歳人口	20,314人
高齢化率	35.6%	65歳以上人口	13,448人

施設系・居住系サービスの定員数 (R5.10.1現在) ※サービス付き高齢者向け住宅の定員は居室数

サービス名	事業所数/定員		サービス名	事業所数/定員	
介護老人福祉施設(地域密着型含む。)	3	160	介護付有料老人ホーム	1	31
介護老人保健施設	2	140	住宅型有料老人ホーム	22	473
介護医療院	-	-	サービス付き高齢者向け住宅	3	187
施設系サービス計	5	300	軽費老人ホーム	2	100
			認知症対応型共同生活介護	7	111
			居住系サービス計	35	902
高齢者数に対する整備率					8.9%

圏域内の医療機関等

病院	一般診療所	歯科	薬局	訪問診療	訪問歯科	訪問看護
3	22	14	18	4	4	4

■地域包括支援センターと施設系サービスに係る施設の位置



