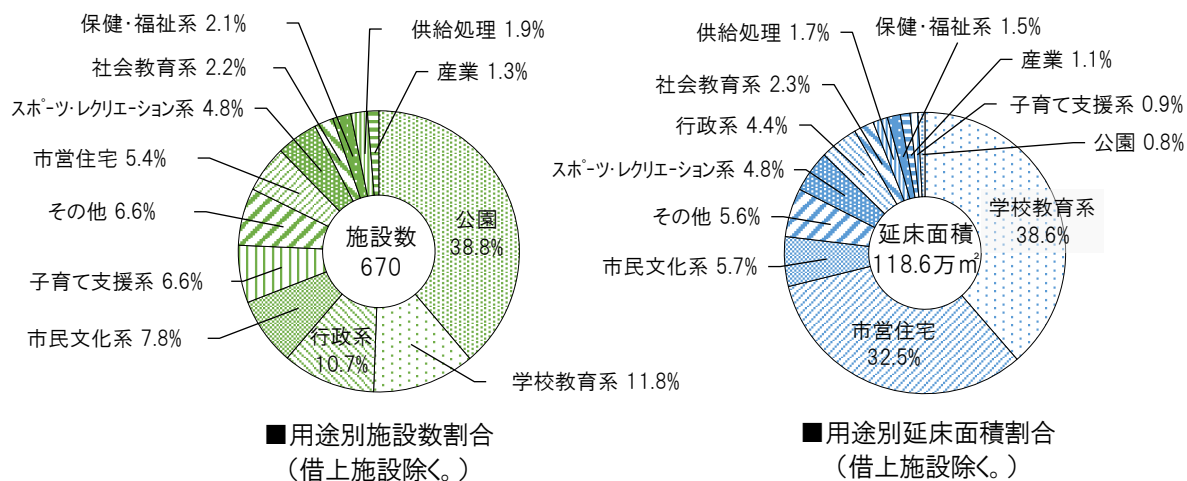


第2章 用途別の公共建築物の状況

本市が所有する公共建築物を用途別に見ると、施設数では公園（260 施設）が特に多い一方、延床面積では学校教育系施設と市営住宅が特に大きく、両用途で全面積の71%を占めています。

公園、子育て支援系施設については、施設内の大半の建物が小規模なため、施設数に比べて延床面積はかなり小さくなっています。一方、市営住宅については施設内の建物の数が多く、その中には大規模の住居棟もあるため、施設数に比べて延床面積がかなり大きくなっています。行政系施設、市民文化系施設、スポーツ・レクリエーション系施設については、施設数が比較的多く大規模施設もあり、それぞれ4～5%代の面積割合を占めています。その他については、廃校施設などが含まれていることもあり、施設数、延床面積ともに一定程度の割合を占めています。



【図表 2-1 旭川市の公共建築物の設置状況】※5

用途 (大分類)	延床面積 (㎡)			面積 割合 (%)	人口 (人)	人口1人当たり延床面積 (㎡/人)					
	機能の提供範囲					機能の提供範囲			合計		
	全市	地域	その他			全市	地域	その他			
市民文化系施設	30,535.28	37,168.30	0.00	67,703.58	6%	332,610	0.09	0.11	0.00	0.20	
社会教育系施設	22,475.85	4,306.06	0.00	26,781.91	2%		0.07	0.01	0.00	0.08	
スポーツ・レクリエーション系施設	54,905.60	2,547.34	0.00	57,452.94	5%		0.17	0.01	0.00	0.17	
産業施設	7,595.06	5,732.74	0.00	13,327.80	1%		0.02	0.02	0.00	0.04	
学校教育系施設	2,835.09	454,417.19	0.00	457,252.28	38%		0.01	1.37	0.00	1.37	
子育て支援系施設	2,176.33	9,050.39	0.00	11,226.72	1%		0.01	0.03	0.00	0.03	
保健・福祉系施設	8,824.84	9,319.36	0.00	18,144.20	1%		0.03	0.03	0.00	0.05	
行政系施設	36,616.11	14,955.78	719.36	52,291.25	4%		0.11	0.04	0.00	0.16	
市営住宅	0.00	385,117.33	0.00	385,117.33	32%		0.00	1.16	0.00	1.16	
公園	3,614.68	5,866.34	0.00	9,481.02	1%		0.01	0.02	0.00	0.03	
供給処理施設	19,037.68	754.53	0.00	19,792.21	2%		0.06	0.00	0.00	0.06	
その他	18,341.16	8,503.90	40,095.39	66,940.45	5%		0.06	0.03	0.12	0.20	
合計	206,957.68	937,739.26	40,814.75	1,185,511.69	97%		—	0.62	2.82	0.12	3.56
借上施設	29,687.85	1,829.74	702.66	32,220.25	3%		—	0.09	0.01	0.00	0.10
合計(借上施設含む。)	236,645.53	939,569.00	41,517.41	1,217,731.94	100%	—	0.71	2.82	0.12	3.66	

※5 「機能の提供範囲」が「全市」の施設は市内全域を利用圏とし、「地域」の施設は当該施設の所在地域(地域まちづくり推進協議会の区域)内を主な利用圏とし、「その他」の施設はいずれにも該当しないもの(倉庫など)とする(次ページ以降の表も同様)。

1 市民文化系施設

(1) 集会施設

集会施設には、市民各層の活動の助長等による福祉増進を目的とする「ときわ市民ホール」、勤労者の福祉増進を目的とする「勤労者福祉会館」や「建設労働者福祉センター」のほか、公民館、住民センター、地区センターなどがあります。

市内全域を利用圏とする施設については、主に市内中心部の中央・新旭川地域に設置されている一方、地域内を主な利用圏とする施設は各地域に設置されています。

【図表 2-2 集会施設一覧(借上施設除く。)】

施設名	所在地	経過 年数	延床面積 (㎡)	耐震	機能の 提供範囲	地 域
ときわ市民ホール	5条通4丁目	32	4,927.28	○	全市	中央・新旭川
勤労者福祉会館	6条通4丁目	39	2,587.46	●	全市	中央・新旭川
建設労働者福祉センター	6条通4丁目	42	1,158.52	●	全市	中央・新旭川
東部住民センター	東光5条2丁目	38	1,113.43	○	地域	東光
北部住民センター	春光5条4丁目	35	1,255.35	○	地域	春光
永山住民センター	永山7条4丁目	34	1,260.08	○	地域	永山
神居住民センター	神居2条17丁目	32	1,260.08	○	地域	神居
末広地区センター	末広2条4丁目	30	827.76	○	地域	末広
豊岡地区センター	豊岡11条3丁目	29	803.56	○	地域	豊岡
忠和地区センター	忠和5条5丁目	29	810.75	○	地域	神居
啓明地区センター	南5条通25丁目	24	820.36	○	地域	東光
神楽岡地区センター	神楽岡12条2丁目	22	830.74	○	地域	神楽
新旭川地区センター	東6条4丁目	21	827.63	○	地域	中央・新旭川
北星地区センター	旭町2条8丁目	19	850.78	○	地域	北星
春光台地区センター	春光台3条5丁目	19	1,101.15	○	地域	春光台・鷹の巣
市民活動交流センター	宮前1条3丁目	11	1,656.02	○	全市	東光
西神居会館	神居町神居古潭	42	285.33	○	地域	神居
嵐山中央会館	江丹別町嵐山	24	492.39	○	地域	江丹別
緑が丘住民センター	緑が丘3条3丁目	41	682.05	○	地域	緑が丘
中島交友会館	金星町2丁目	57	29.98	●	地域	中央・新旭川
サニータウン住民センター	緑が丘東4条2丁目	34	203.91	○	地域	緑が丘
春光1・2区青少年会館	春光6条2丁目	59	117.33	●	地域	春光
春光中央青少年福祉会館	春光4条8丁目	50	348.81	●	地域	春光
市民生活館	緑町15丁目	32	822.35	○	地域	北星
近文生活館	錦町14丁目	56	273.62	●	地域	北星
中央公民館	5条通20丁目	87	931.85	●	地域	中央・新旭川
永山公民館	永山3条19丁目	26	2,510.10	○	地域	永山

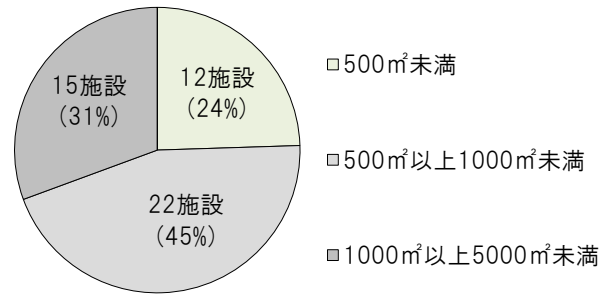
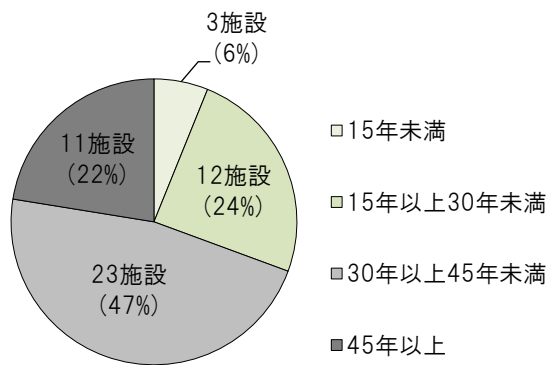
施設名	所在地	経過 年数	延床面積 (㎡)	耐震	機能の 提供範囲	地 域
東旭川公民館	東旭川町上兵村	30	778.63	○	地域	東旭川
神楽公民館	神楽3条6丁目	31	3,633.10	○	地域	神楽
末広公民館	末広1条2丁目	41	692.82	●	地域	末広
江丹別公民館	江丹別町中央	20	605.89	○	地域	江丹別
東鷹栖公民館	東鷹栖4条3丁目	29	1,987.08	○	地域	東鷹栖
神居公民館	神居2条9丁目	49	762.96	●	地域	神居
北星公民館	北門町8丁目	38	714.99	○	地域	北星
新旭川公民館	東3条7丁目	37	723.51	○	地域	中央・新旭川
春光台公民館	春光台3条3丁目	36	746.72	○	地域	春光台・鷹の巣
愛宕公民館	豊岡7条9丁目	34	730.55	○	地域	豊岡
東光公民館	東光10条3丁目	32	553.59	○	地域	東光
東旭川公民館瑞穂分館	東旭川町瑞穂	25	146.05	○	地域	東旭川
東旭川公民館日の出分館	東旭川町日ノ出	43	993.63	●	地域	東旭川
東鷹栖公民館第1分館	末広3条7丁目	53	305.75	●	地域	末広
東鷹栖公民館第3分館	東鷹栖10線21号	51	1,041.34	●	地域	東鷹栖
東鷹栖公民館第4分館	東鷹栖9線15号	58	231.73	○	地域	東鷹栖
西神楽公民館就実分館	西神楽1線31号	56	596.12	●	地域	西神楽
神居公民館上雨紛分館	神居町上雨紛	32	1,138.55	○	地域	神居
末広地域活動センター	末広東2条9丁目	6	763.12	○	地域	末広
錦はるかぜ公園会館	錦町20丁目	44	108.61	●	地域	北星
西神楽公民館	西神楽南1条3丁目	53	432.16	●	地域	西神楽
緑が丘地域活動センター	緑が丘東3条1丁目	1	1,022.01	○	地域	緑が丘
集会施設 計	49 施設 47,497.58 ㎡					

※表中の「耐震」欄～「○:耐震性あり」,「●:要耐震改修又は耐震診断未実施」

延床面積の平均は、住民・地区センター（地域会館として貸付中の「緑が丘住民センター」,「サニータウン住民センター」を除く。以下同様）で980㎡, 公民館・公民館分館で965㎡となっています。

経過年数の平均は、住民・地区センターで28年, 公民館・公民館分館で41年となっていて, 30年以上経過した施設が全体の70%近くを占めています。

公民館・公民館分館では、耐震性のないものが3施設, 耐震診断未実施のものが5施設あります。



(2) 文化施設

文化施設には、「市民文化会館」、「公会堂」、「大雪クリスタルホール」の3施設があり、市民の文化・教養の向上などを目的としています。

いずれの施設も市内全域を利用圏としていて、市内中心部の中央・新旭川地域又は隣接する神楽地域に設置されています。

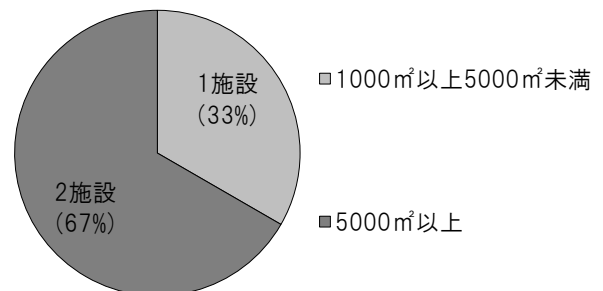
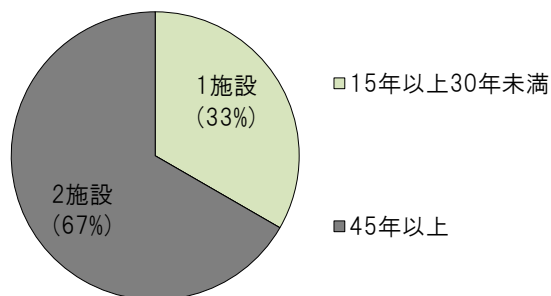
【図表 2-3 文化施設一覧】

施設名	所在地	経過年数	延床面積 (㎡)	耐震	機能の提供範囲	地域
市民文化会館	7条通9丁目	46	12,034.94	●	全市	中央・新旭川
公会堂	常磐公園	62	2,504.12	○	全市	中央・新旭川
大雪クリスタルホール	神楽3条7丁目	27	5,666.94	○	全市	神楽
文化施設 計	3施設 20,206.00 ㎡					

※表中の「耐震」欄～「○：耐震性あり」、「●：要耐震改修又は耐震診断未実施」

延床面積の平均は6,375㎡、経過年数の平均は45年となっています。

「市民文化会館」では、改修又は建替えによる機能確保の手法について検討が進められている一方、「大雪クリスタルホール」では、施設設備の計画的な修繕・更新等が課題となっています。「公会堂」については、平成24年度に大規模なリニューアル工事を実施しています。



2 社会教育系施設

(1) 図書館

図書館には、市内全域を利用圏とする「中央図書館」のほか、永山、末広、東光、神楽の4地域に地区図書館があります。また、中央・新旭川、豊岡、北星、春光台・鷹の巣、神居、江丹別、東旭川、西神楽、東鷹栖の各地域には、地域内の公民館等に図書館分室（本白書では計上対象外）が設置されています。

図書館では近隣町との広域的利用にも取り組んでいて、隣接する市町の住民も本市の図書館を利用することができます。

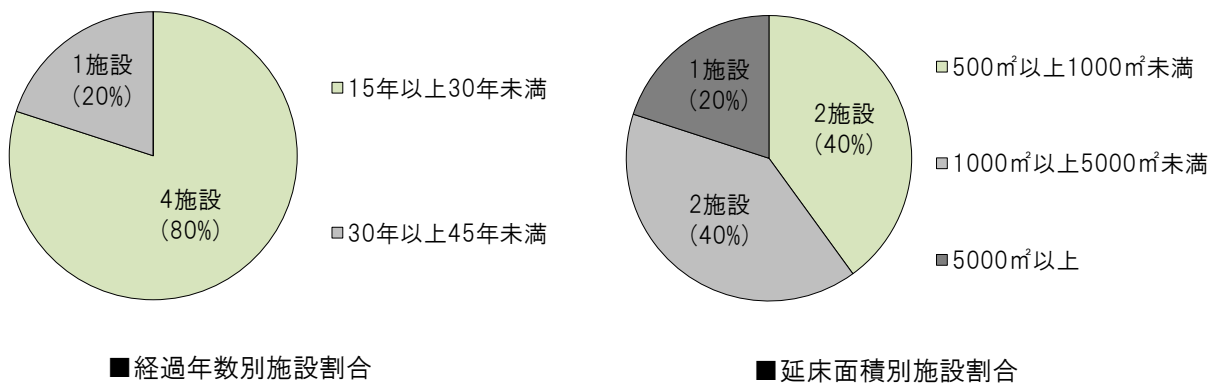
【図表 2-4 図書館一覧】

施設名	所在地	経過年数	延床面積 (㎡)	耐震	機能の提供範囲	地域
中央図書館	常磐公園	26	6,214.03	○	全市	中央・新旭川
永山図書館	永山3条19丁目	26	951.23	○	地域	永山
末広図書館	末広3条2丁目	28	999.43	○	地域	末広
東光図書館	東光6条4丁目	22	1,065.59	○	地域	東光
神楽図書館	神楽3条6丁目	31	1,289.81	○	地域	神楽
図書館 計	5施設 10,520.09㎡					

※表中の「耐震」欄～「○：耐震性あり」、「●：要耐震改修又は耐震診断未実施」

延床面積の平均は、全体で2,104㎡、地区図書館で1,077㎡となっていて、地区図書館間の面積規模に大きな差はありません。

経過年数の平均は27年で、比較的新しい施設が多くなっています。



(2) 博物館等

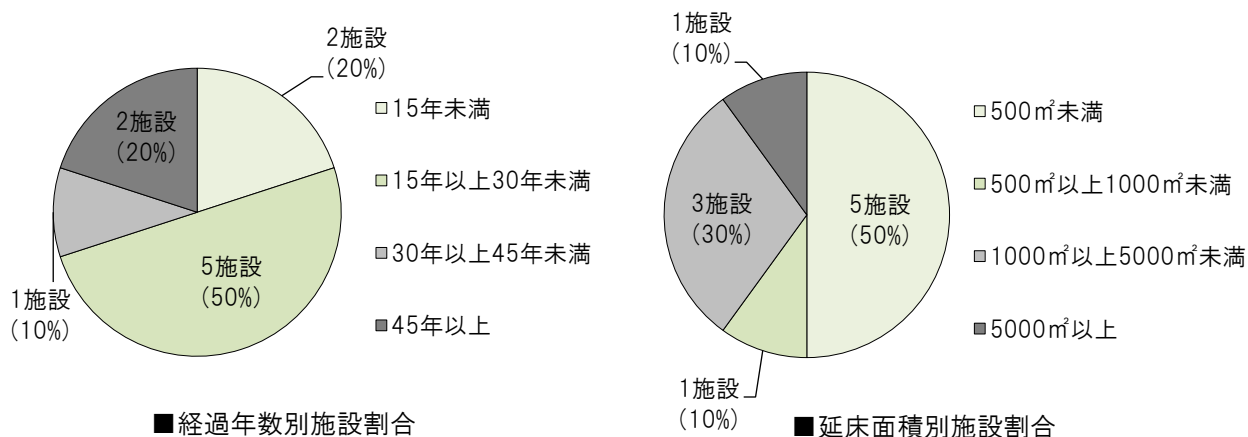
博物館等には、博物館法に基づき設置している「博物館」や「科学館」のほか、「井上靖記念館」、国指定の重要文化財である「中原悌二郎記念旭川市彫刻美術館」、旭川市指定の文化財である「養蚕民家」や「上川郡農作試験所事務所棟」などがあります。

【図表 2-5 博物館等一覧】

施設名	所在地	経過年数	延床面積 (㎡)	耐震	機能の提供範囲	地域
旧永山戸長役場	永山3条19丁目	26	96.67	○	全市	永山
旭川市指定文化財「養蚕民家」	東旭川町瑞穂	29	190.08	○	全市	東旭川
上川郡農作試験所事務所棟	神居1条1丁目	32	137.16	○	全市	神居
井上靖記念館	春光5条7丁目	28	663.61	○	全市	春光
中原悌二郎記念旭川市彫刻美術館	春光5条7丁目	118	1,513.09	○	全市	春光
彫刻美術館ステーションギャラリー	宮下通8丁目	9	454.88	○	全市	中央・新旭川
常磐館	常磐公園	57	2,777.84	●	全市	中央・新旭川
科学館	宮前1条3丁目	15	6,339.85	○	全市	東光
博物館	神楽3条7丁目	27	4,069.50	○	全市	神楽
アイヌ文化情報コーナー	宮下通8丁目	9	19.14	○	全市	中央・新旭川
博物館等 計	10 施設		16,261.82 ㎡			

※表中の「耐震」欄～「○：耐震性あり」, 「●：要耐震改修又は耐震診断未実施」

延床面積の平均は1,626㎡、経過年数の平均は35年で、耐震性のないものは「常磐館」のみとなっています。



3 スポーツ・レクリエーション系施設

(1) スポーツ施設

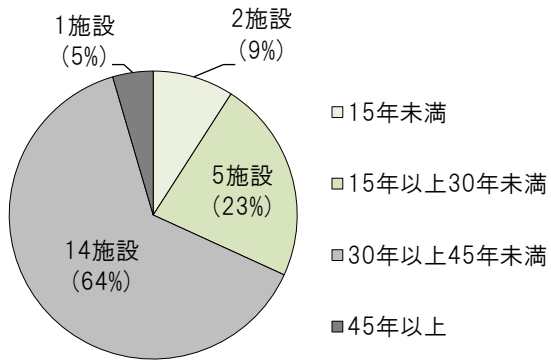
スポーツ施設には、都市公園法に基づく運動公園である「花咲スポーツ公園」や「東光スポーツ公園」の各施設のほか、市民の心身の健全発達、体育・スポーツの普及振興を目的とする「総合体育館（リアルター夢りんご体育館）」などがあります。

【図表 2-6 スポーツ施設一覧(借上施設除く。)]

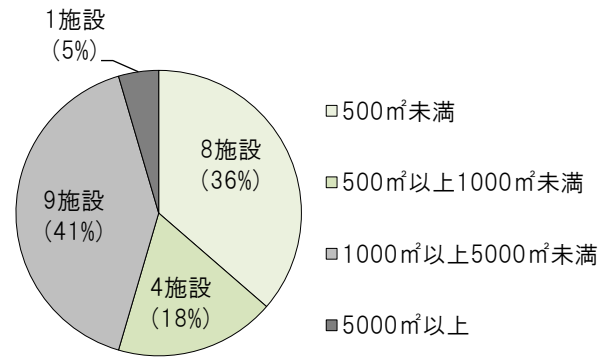
施設名	所在地	経過 年数	延床面積 (㎡)	耐震	機能の 提供範囲	地 域
勤労者体育センター	6条通4丁目	40	1,120.34	●	全市	中央・新旭川
カムイスキーリンクス	神居町西丘	36	4,816.25	○	全市	神居
総合体育館(リアルター夢りんご体育館)	花咲町5丁目	41	6,876.55	●	全市	北星
東地区体育センター	豊岡2条5丁目	28	1,102.72	○	地域	東光
忠和テニスコート	神居町忠和	36	123.12	○	全市	神居
柔道場	7条通14丁目	57	239.37	●	全市	中央・新旭川
富沢クロスカントリーコース	神居町富沢	7	51.81	○	全市	神居
花咲スポーツ公園硬式野球場	花咲町3丁目	38	4,968.78	○	全市	北星
花咲スポーツ公園陸上競技場	花咲町5丁目	38	792.73	○	全市	北星
花咲スポーツ公園球技場	花咲町3丁目	35	367.14	○	全市	北星
花咲スポーツ公園テニスコート管理棟	花咲町3丁目	32	440.64	○	全市	北星
花咲スポーツ公園相撲場	花咲町5丁目	34	89.10	○	全市	北星
花咲スポーツ公園和弓場	花咲町2丁目	32	668.43	○	全市	北星
花咲スポーツ公園洋弓場	花咲町2丁目	37	104.30	○	全市	北星
花咲スポーツ公園プール管理棟	花咲町4丁目	31	496.53	○	全市	北星
花咲スポーツ公園馬場管理棟	花咲町4丁目	40	1,224.55	●	全市	北星
花咲スポーツ公園管理施設	花咲町3丁目	41	678.66	●	全市	北星
東光スポーツ公園軟式野球場	東光25条8丁目	17	1,973.70	○	全市	東光
東光スポーツ公園管理施設	東光25条8丁目	17	875.37	○	全市	東光
忠和公園体育館	神居町忠和	24	3,922.63	○	全市	神居
東豊公園体育館	豊岡12条11丁目	21	1,444.62	○	地域	東旭川
東光スポーツ公園武道館	東光24条7丁目	1	3,085.69	○	全市	東光
スポーツ施設 計			22 施設	35,463.03 ㎡		

※表中の「耐震」欄～「○：耐震性あり」、「●：要耐震改修又は耐震診断未実施」

延床面積の平均は 1,612 ㎡、経過年数の平均は 31 年で、一部の施設では老朽化への対応が課題となっている一方、耐震性のないものの中には、「総合体育館」のような本市スポーツ活動の拠点施設もあります。



■ 経過年数別施設割合



■ 延床面積別施設割合

(2) レクリエーション施設・観光施設

レクリエーション施設・観光施設には、「旭山動物園」、農村と都市の交流促進などを目的とする「嵐山レクリエーション施設」、児童生徒・教師の研修施設である「富沢ふれあいの家」などがあります。

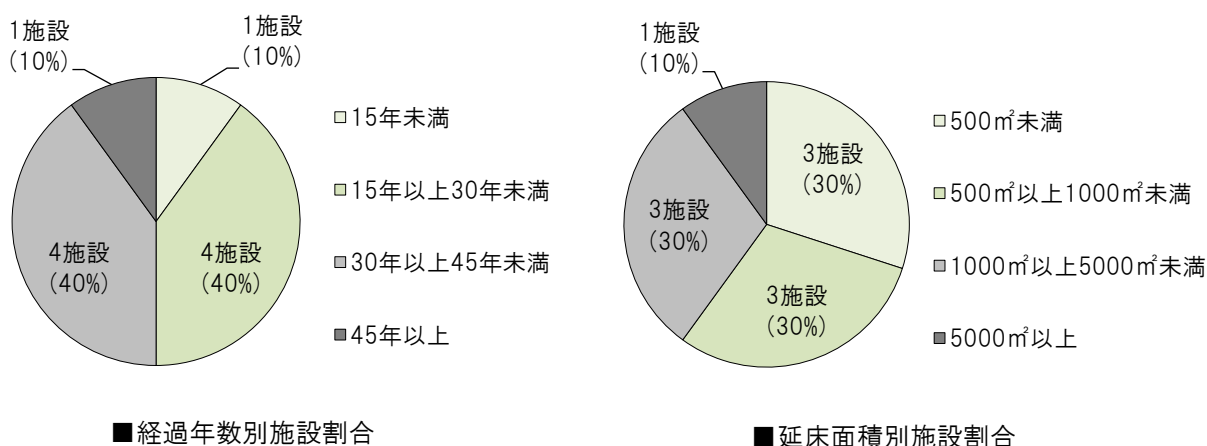
【図表 2-7 レクリエーション施設・観光施設一覧(借上施設除く。)]

施設名	所在地	経過年数	延床面積 (㎡)	耐震	機能の提供範囲	地域
21世紀の森施設	東旭川町瑞穂	32	1,858.83	○	全市	東旭川
嵐山レクリエーション施設	江丹別町嵐山	16	745.57	○	全市	江丹別
旧神居古潭駅舎	江丹別町春日	110	301.98	●	全市	江丹別
旭川観光物産情報センター	宮下通 8 丁目	9	1,038.09	○	全市	中央・新旭川
旭山動物園	東旭川町倉沼	18	14,457.87	○	全市	東旭川
江丹別若者の郷	江丹別町中央	37	1,352.86	○	全市	江丹別
とみはら自然の森	江丹別町富原	22	259.87	○	全市	江丹別
富沢ふれあいの家	神居町富沢	31	836.44	○	全市	神居
緑の相談所	神楽岡公園	32	713.15	○	全市	神楽
カムイの杜公園体験学習センター	神居町富沢	22	425.25	○	全市	神居
レクリエーション施設・観光施設 計		10 施設	21,989.91 ㎡			

※表中の「耐震」欄～「○:耐震性あり」、「●:要耐震改修又は耐震診断未実施」

延床面積の平均は 2,199 ㎡で、面積規模が大きく多くの建物がある「旭山動物園」を除き、ほとんどが小中規模の施設となっています。

経過年数の平均は 33 年で、30 年を経過した「江丹別若者の郷」では施設の老朽化が進んでいて、計画的な改修・更新等が必要となってきています。



4 産業施設

産業施設には、農村地域の生産・社会活動の支援、農村と都市の交流促進を目的とする農村地域センター（「西神楽農業構造改善センター」など5施設）のほか、工業技術の向上や産業の振興発展を目的とする「工業技術センター」などがあります。

農村地域センターは施設の性質上、設置場所が農村地域に限定され地域性が強い一方、「工業技術センター」、「市営牧場」、「農業センター」は市内全域を利用圏としています。

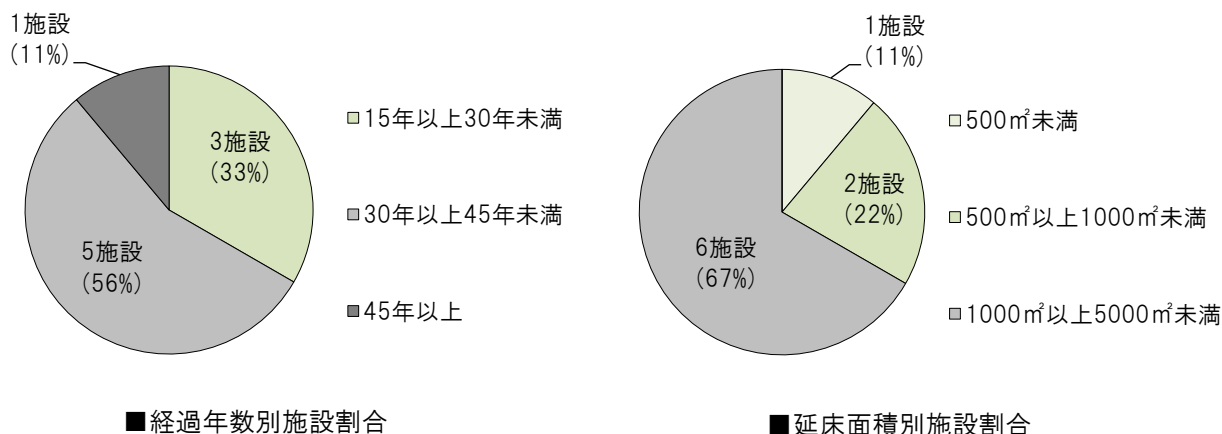
【図表 2-8 産業施設一覧(借上施設除く。)]

施設名	所在地	経過年数	延床面積 (㎡)	耐震	機能の提供範囲	地域
西神楽農業構造改善センター	西神楽南2条3丁目	30	1,392.07	○	地域	西神楽
東旭川農村環境改善センター	東旭川町上兵村	30	1,152.03	○	地域	東旭川
旭正農業構造改善センター	東旭川町旭正	26	418.94	○	地域	東旭川
永山ふれあいセンター	永山町14丁目	29	787.89	○	地域	永山
東鷹栖農村活性化センター	東鷹栖10線16号	36	1,345.96	○	地域	東鷹栖
工業技術センター	工業団地3条2丁目	32	2,670.76	○	全市	東旭川
鉄工団地福祉センター	永山北4条6丁目	45	635.85	●	地域	永山
市営牧場	江丹別町中央	38	1,590.74	○	全市	江丹別
農業センター	神居町雨紛	24	3,333.56	○	全市	神居
産業施設計			9施設	13,327.80㎡		

※表中の「耐震」欄～「○:耐震性あり」、「●:要耐震改修又は耐震診断未実施」

延床面積の平均は、全体で1,481㎡、農村地域センターで1,019㎡となっています。

経過年数の平均は32年で、「鉄工団地福祉センター」のみ耐震診断未実施となっています。



5 学校教育系施設

(1) 学校

学校には、学校教育法に基づき設置された小中学校 78 施設（小学校 52 校，中学校 26 校）があります。

【図表 2-9 学校一覧】

施設名	所在地	経過 年数	延床面積 (㎡)	耐震	機能の 提供範囲	地 域
知新小学校	8 条通 13 丁目	50	5,811.15	○	地域	中央・新旭川
日章小学校	6 条通 5 丁目	53	3,781.67	●	地域	中央・新旭川
朝日小学校	5 条通 21 丁目	28	5,349.13	○	地域	中央・新旭川
青雲小学校	曙 1 条 2 丁目	14	5,087.71	○	地域	中央・新旭川
大有小学校	旭町 1 条 6 丁目	38	6,271.76	○	地域	北星
啓明小学校	南 2 条通 22 丁目	46	6,622.86	○	地域	東光
正和小学校	大雪通 8 丁目	46	4,273.41	○	地域	中央・新旭川
春光小学校	末広 1 条 1 丁目	35	6,991.69	○	地域	末広
北鎮小学校	春光 6 条 6 丁目	40	8,220.62	○	地域	春光
高台小学校	春光台 4 条 4 丁目	10	9,306.52	○	地域	春光台・鷹の巣
近文小学校	緑町 17 丁目	42	7,169.05	○	地域	北星
東五条小学校	東 5 条 5 丁目	30	6,130.37	○	地域	中央・新旭川
向陵小学校	住吉 5 条 1 丁目	37	6,303.13	○	地域	春光
新町小学校	4 条西 3 丁目	20	5,500.39	○	地域	中央・新旭川
東町小学校	豊岡 3 条 1 丁目	34	6,679.56	○	地域	豊岡
大町小学校	大町 1 条 1 丁目	30	4,263.35	○	地域	北星
新富小学校	新富 2 条 2 丁目	26	5,751.96	○	地域	中央・新旭川
神居小学校	神居 4 条 6 丁目	21	5,889.19	○	地域	神居
雨紛小学校	神居町雨紛	41	1,736.43	●	地域	神居
富沢小学校	神居町富沢	35	1,564.02	○	地域	神居
台場小学校	神居町台場	49	2,711.79	○	地域	神居
江丹別小学校	江丹別町中央	46	611.78	○	地域	江丹別
嵐山小学校	江丹別町嵐山	36	1,205.86	○	地域	江丹別
永山小学校	永山 5 条 18 丁目	44	6,601.10	○	地域	永山
永山東小学校	永山町 13 丁目	35	3,077.11	○	地域	永山
永山西小学校	永山 7 条 11 丁目	55	5,442.65	●	地域	永山
旭川第1小学校	東旭川町米原	32	1,537.08	○	地域	東旭川
旭川第3小学校	東光 8 条 8 丁目	40	5,408.98	○	地域	東光
旭川第5小学校	東旭川町東桜岡	33	1,090.43	○	地域	東旭川
千代田小学校	東光 8 条 3 丁目	56	6,549.92	●	地域	東光
豊岡小学校	豊岡 10 条 3 丁目	54	4,130.33	●	地域	豊岡

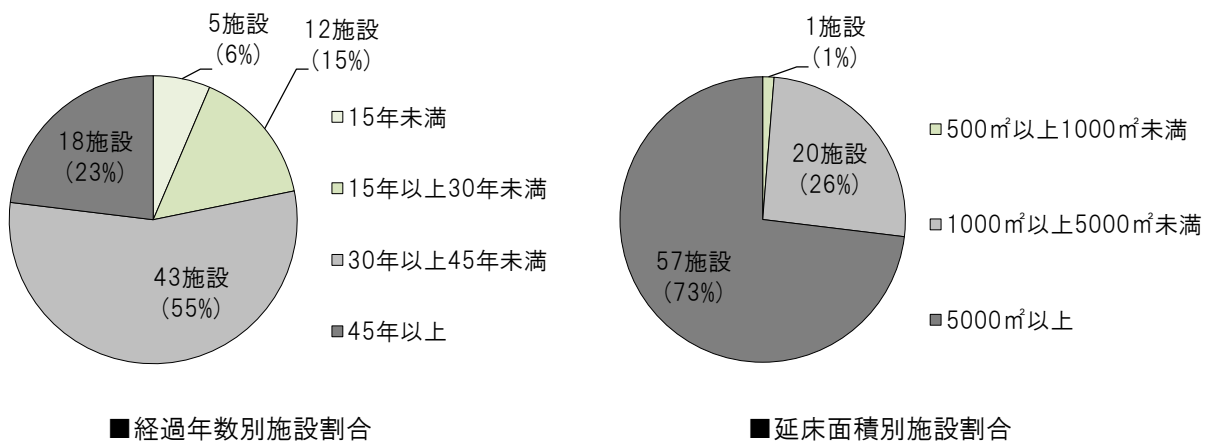
施設名	所在地	経過 年数	延床面積 (㎡)	耐震	機能の 提供範囲	地 域
神楽小学校	神楽5条8丁目	33	5,251.22	○	地域	神楽
西神楽小学校	西神楽北2条3丁目	31	3,004.78	○	地域	西神楽
西御料地小学校	西御料1条2丁目	52	5,375.17	○	地域	緑が丘
神楽岡小学校	神楽岡14条3丁目	17	6,820.22	○	地域	神楽
北光小学校	旭町1条16丁目	18	6,851.97	○	地域	北星
東栄小学校	東光4条6丁目	50	5,710.73	●	地域	東光
近文第1小学校	東鷹栖3線10号	54	4,108.40	○	地域	東鷹栖
近文第2小学校	東鷹栖4線16号	25	3,028.07	○	地域	東鷹栖
末広小学校	末広6条2丁目	7	7,474.90	○	地域	末広
愛宕小学校	豊岡8条6丁目	46	6,237.46	○	地域	豊岡
緑が丘小学校	緑が丘3条4丁目	47	7,710.59	○	地域	緑が丘
神居東小学校	神居1条17丁目	45	6,067.36	○	地域	神居
東光小学校	東光17条6丁目	44	6,711.29	○	地域	東光
陵雲小学校	末広1条7丁目	43	8,020.31	○	地域	末広
忠和小学校	忠和4条4丁目	42	7,589.97	○	地域	神居
永山南小学校	永山9条6丁目	40	8,507.78	○	地域	永山
末広北小学校	末広5条10丁目	40	6,046.21	○	地域	末広
緑新小学校	神楽岡4条5丁目	37	5,709.81	○	地域	緑が丘
愛宕東小学校	豊岡7条9丁目	36	6,956.14	○	地域	豊岡
共栄小学校	豊岡2条10丁目	33	6,237.24	○	地域	東光
旭川小学校	東旭川南1条6丁目	2	8,804.21	○	地域	東旭川
明星中学校	東5条1丁目	54	7,050.67	●	地域	中央・新旭川
光陽中学校	豊岡3条1丁目	26	7,714.94	○	地域	豊岡
北星中学校	住吉5条1丁目	34	8,240.76	○	地域	春光
六合中学校	末広3条2丁目	32	7,807.99	○	地域	末広
北門中学校	錦町15丁目	40	8,821.00	○	地域	北星
東光中学校	東光8条2丁目	27	9,172.05	○	地域	東光
神居中学校	神居4条5丁目	47	8,096.89	○	地域	神居
江丹別中学校	江丹別町中央	46	1,407.64	○	地域	江丹別
嵐山中学校	江丹別町嵐山	22	1,792.00	○	地域	江丹別
永山中学校	永山7条19丁目	24	6,821.41	○	地域	永山
旭川中学校	東旭川南1条6丁目	39	4,831.63	○	地域	東旭川
桜岡中学校	東旭川町東桜岡	33	1,300.60	○	地域	東旭川
神楽中学校	神楽6条12丁目	23	6,636.79	○	地域	神楽
西神楽中学校	西神楽南2条4丁目	38	3,110.76	○	地域	西神楽
東鷹栖中学校	東鷹栖4条5丁目	30	4,203.21	○	地域	東鷹栖

施設名	所在地	経過年数	延床面積 (㎡)	耐震	機能の提供範囲	地域
啓北中学校	春光2条7丁目	44	7,717.63	○	地域	春光
東陽中学校	豊岡2条7丁目	42	8,710.50	○	地域	東光
緑が丘中学校	緑が丘3条4丁目	43	8,056.23	○	地域	緑が丘
春光台中学校	春光台5条3丁目	41	5,381.36	○	地域	春光台・鷹の巣
永山南中学校	永山町5丁目	37	8,764.77	○	地域	永山
神居東中学校	神居4条19丁目	38	5,099.53	○	地域	神居
広陵中学校	末広2条7丁目	36	8,657.18	○	地域	末広
東明中学校	東光16条7丁目	36	7,296.62	○	地域	東光
愛宕中学校	豊岡8条10丁目	32	6,911.01	○	地域	東旭川
忠和中学校	忠和1条4丁目	31	6,401.69	○	地域	神居
中央中学校	10条通11丁目	7	11,117.50	○	地域	中央・新旭川
学校計	78施設 454,417.19㎡					

※表中の「耐震」欄～「○:耐震性あり」,「●:要耐震改修又は耐震診断未実施」

延床面積の平均は、小学校で5,448㎡,中学校で6,582㎡となっています。

経過年数の平均は、小学校で37年,中学校で35年となっていて、全体的に経過年数の長い施設が多い状況ですが、耐震化については計画的に進められています。



(2) その他教育施設

その他教育施設には、「旧東旭川学校給食共同調理所」に代わり令和2年1月に供用開始となった「東旭川学校給食センター」があります。

【図表 2-10 その他教育施設一覧】

施設名	所在地	経過年数	延床面積 (㎡)	耐震	機能の提供範囲	地域
東旭川学校給食センター	東旭川町上兵村	1	2,835.09	○	全市	東旭川
その他教育施設計	1施設 2,835.09㎡					

※表中の「耐震」欄～「○:耐震性あり」,「●:要耐震改修又は耐震診断未実施」

6 子育て支援系施設

(1) 保育園

市有の保育園には、「新旭川保育所」、「近文保育所」、「神楽保育所」の認可保育所 3 施設のほか、農山村地域において子どもに必要な保育を行う地域保育所が 12 施設あります。

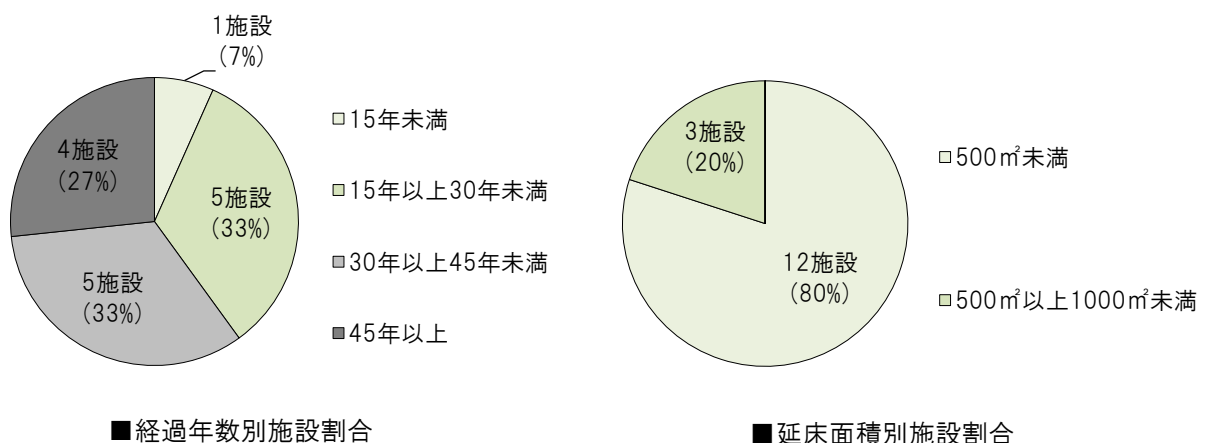
【図表 2-11 保育園一覧】

施設名	所在地	経過年数	延床面積 (㎡)	耐震	機能の提供範囲	地域
新旭川保育所	大雪通 7 丁目	39	847.62	○	地域	中央・新旭川
近文保育所	緑町 16 丁目	37	611.98	○	地域	北星
神楽保育所	神楽 4 条 8 丁目	12	607.68	○	地域	神楽
日の出倉沼保育所	東旭川町日ノ出	21	126.76	○	地域	東旭川
桜岡保育所	東旭川町東桜岡	24	140.13	○	地域	東旭川
江丹別保育所	江丹別町中央	20	95.60	○	地域	江丹別
神居古潭保育所	神居町神居古潭	40	126.36	●	地域	神居
雨紛保育所	神居町雨紛	55	202.23	●	地域	神居
さくら保育所	永山町 16 丁目	42	127.37	●	地域	永山
あすか保育所	永山町 11 丁目	19	214.15	○	地域	永山
旭正保育所	東旭川町旭正	56	221.94	●	地域	東旭川
東鷹栖第2保育所	東鷹栖 4 線 18 号	51	393.37	●	地域	東鷹栖
東鷹栖第4保育所	東鷹栖 9 線 15 号	58	123.59	○	地域	東鷹栖
嵐山保育所	江丹別町嵐山	40	136.62	●	地域	江丹別
千代ヶ岡保育所	西神楽 3 線 24 号	24	151.47	○	地域	西神楽
保育園 計			15 施設	4,126.87 ㎡		

※表中の「耐震」欄～「○：耐震性あり」、「●：要耐震改修又は耐震診断未実施」

延床面積の平均は、認可保育所で 689 ㎡、地域保育所で 172 ㎡となっています。

経過年数の平均は、認可保育所で 29 年、地域保育所で 38 年となっていて、30 年以上経過した施設が全体の 60%を占めています。なお、地域保育所については現在休止中の施設も多くあり、今後の対応策の検討が必要となっています。



(2) 幼児・児童施設

幼児・児童施設には、児童センターや学童保育を行う放課後児童クラブのほか、市内全域を利用圏とする「春日青少年の家」、「北彩都子ども活動センター」、「カムイの杜公園屋内遊戯広場」があります。

地域内を主な利用圏とする児童センターは、東光、北星、春光、永山、神居、神楽の6地域に設置されている一方、放課後児童クラブについては、借上施設（「13 借上施設」参照）、小学校の余裕教室等での開設分（本白書では計上対象外）も含めるとほぼ全地域に設置されています。

【図表 2-12 幼児・児童施設一覧(借上施設除く。)]

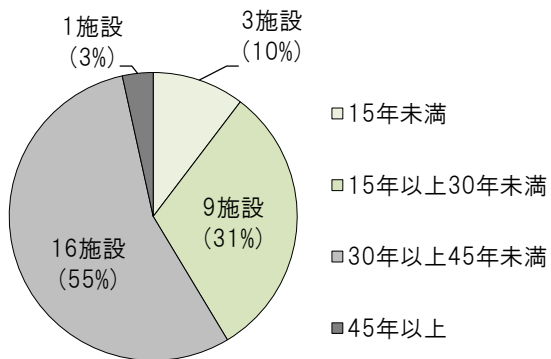
施設名	所在地	経過年数	延床面積(m ²)	耐震	機能の提供範囲	地域
東光児童センター	東光5条2丁目	38	383.60	○	地域	東光
北門児童センター	北門町8丁目	35	420.00	○	地域	北星
春光住民児童センター	春光1条7丁目	32	493.10	○	地域	春光
永山児童センター	永山3条19丁目	26	651.69	○	地域	永山
神居児童センター	神居5条12丁目	24	636.97	○	地域	神居
神楽児童センター	神楽3条6丁目	31	569.67	○	地域	神楽
春日青少年の家	江丹別町春日	53	575.17	●	全市	江丹別
北鎮放課後児童クラブ	春光6条6丁目	30	72.90	○	地域	春光
大有放課後児童クラブ	旭町1条6丁目	37	72.90	○	地域	北星
近文放課後児童クラブ	緑町17丁目	40	80.19	●	地域	北星
神楽放課後児童クラブ	神楽5条8丁目	32	72.90	○	地域	神楽
神居放課後児童クラブ	神居4条6丁目	38	64.80	○	地域	神居
永山放課後児童クラブ	永山5条18丁目	37	76.14	○	地域	永山
豊岡放課後児童クラブ	豊岡10条3丁目	31	72.90	○	地域	豊岡
東栄放課後児童クラブ	東光4条6丁目	41	59.40	●	地域	東光
永山西放課後児童クラブ	永山7条11丁目	21	115.02	○	地域	永山
永山西第二放課後児童クラブ	永山7条11丁目	11	131.95	○	地域	永山
忠和放課後児童クラブ	忠和4条4丁目	38	64.80	○	地域	神居
緑新放課後児童クラブ	神楽岡4条5丁目	37	76.14	○	地域	緑が丘
旭川第3小放課後児童クラブ	東光8条8丁目	36	72.90	○	地域	東光
永山南放課後児童クラブ	永山9条6丁目	31	72.90	○	地域	永山
西御料地放課後児童クラブ	西御料1条2丁目	20	111.79	○	地域	緑が丘
西御料地第二放課後児童クラブ	西御料1条2丁目	11	131.95	○	地域	緑が丘
東光放課後児童クラブ	東光18条6丁目	26	93.96	○	地域	東光
愛宕東放課後児童クラブ	豊岡7条9丁目	21	144.59	○	地域	豊岡
共栄放課後児童クラブ	豊岡2条10丁目	21	115.02	○	地域	東光
永山東放課後児童クラブ	永山町13丁目	16	65.34	○	地域	永山
北彩都子ども活動センター	宮下通14丁目	5	682.22	○	全市	中央・新旭川

施設名	所在地	経過 年数	延床面積 (㎡)	耐震	機能の 提供範囲	地 域
カムイの杜公園屋内遊戯広場	神居町富沢	20	918.94	○	全市	神居
幼児・児童施設 計	29 施設 7,099.85 ㎡					


※表中の「耐震」欄～「○:耐震性あり」,「●:要耐震改修又は耐震診断未実施」

延床面積の平均は、児童センターで 526 ㎡、放課後児童クラブで 88 ㎡となっています。

30 年以上経過した施設が全体の 60%近くを占めていて、経過年数の平均は、児童センターで 31 年、放課後児童クラブで 29 年となっています。



■経過年数別施設割合



■延床面積別施設割合

7 保健・福祉系施設

(1) 高齢者福祉施設

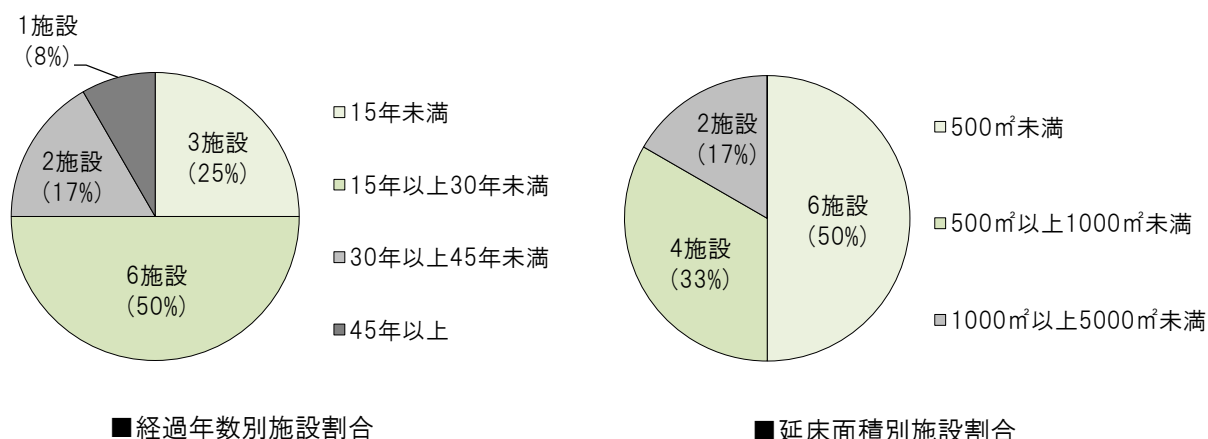
高齢者福祉施設には、高齢者の社会参加と生きがいがづくり、世代間交流の促進などを目的とする高齢者等健康福祉センター（いきいきセンター）や「近文市民ふれあいセンター」のほか、老人福祉法に基づく老人福祉センター、介護保険法に基づく地域包括支援センターなどがあります。

【図表 2-13 高齢者福祉施設一覧】

施設名	所在地	経過年数	延床面積 (㎡)	耐震	機能の提供範囲	地域
いきいきセンター永山	永山3条19丁目	26	479.20	○	地域	永山
いきいきセンター新旭川	新富1条2丁目	27	994.97	○	地域	中央・新旭川
いきいきセンター神楽	神楽4条8丁目	12	1,119.82	○	地域	神楽
北部老人福祉センター	春光2条7丁目	41	984.84	○	地域	春光
東部老人福祉センター	東旭川南1条6丁目	40	992.63	○	地域	東旭川
近文市民ふれあいセンター	近文町15丁目	24	3,398.66	○	地域	北星
神居デイサービスセンター	神居5条12丁目	24	832.34	○	地域	神居
豊岡地域包括支援センター	豊岡3条3丁目	6	94.53	○	地域	豊岡
東旭川・千代田地域包括支援センター	東旭川北1条6丁目	62	87.34	●	地域	東旭川
永山地域包括支援センター	永山3条19丁目	26	92.06	○	地域	永山
末広・東鷹栖地域包括支援センター	東鷹栖4条3丁目	21	141.59	○	地域	東鷹栖
神楽・西神楽地域包括支援センター	緑が丘東3条1丁目	1	101.38	○	地域	緑が丘
高齢者福祉施設 計			12施設	9,319.36㎡		

※表中の「耐震」欄～「○：耐震性あり」、「●：要耐震改修又は耐震診断未実施」

延床面積の平均は 777 ㎡、経過年数の平均は 26 年で、経過年数が短めの施設が多くなっています。



(2) 障害者福祉施設

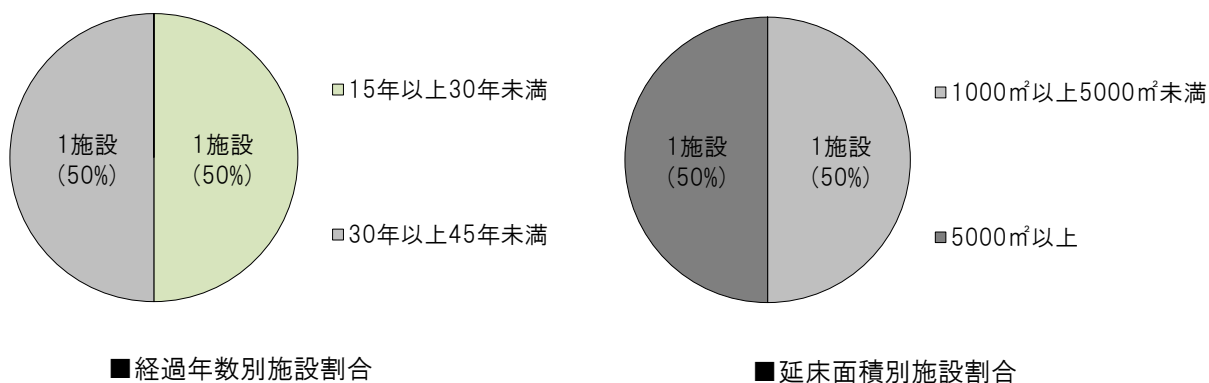
障害者福祉施設には、障がい者の自立・社会参加，市民の健康の維持・増進を目的とする「障害者福祉センター（おびった）」，未就学の障がい児等を対象とする「愛育センター」の2施設があり，両施設とも市内全域を利用圏としています。

【図表 2-14 障害者福祉施設一覧】

施設名	所在地	経過年数	延床面積 (㎡)	耐震	機能の提供範囲	地域
障害者福祉センター	宮前1条3丁目	19	5,692.41	○	全市	東光
愛育センター	春光2条7丁目	39	3,132.43	○	全市	春光
障害者福祉施設 計			2施設	8,824.84 ㎡		

※表中の「耐震」欄～「○：耐震性あり」，「●：要耐震改修又は耐震診断未実施」

延床面積の平均は 4,412 ㎡，経過年数の平均は 29 年となっています。



8 行政系施設

(1) 庁舎等

庁舎等には、市役所庁舎、支所、出張所などがあります。

市役所庁舎は中央・新旭川地域に集中している一方、支所については、合併前の旧町村の役場があった7地域（神居、江丹別、永山、東旭川、神楽、西神楽、東鷹栖）に設置されています。

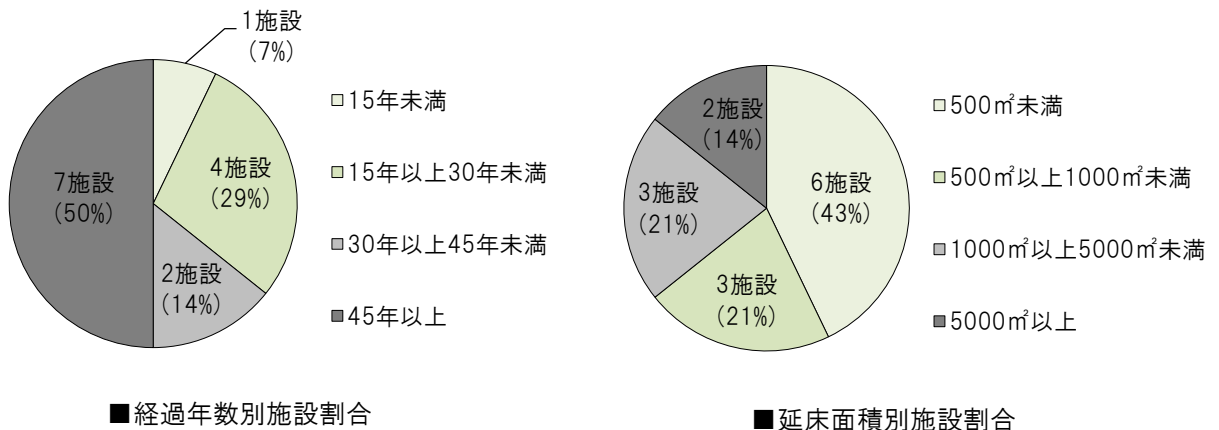
【図表 2-15 庁舎等一覧(借上施設除く。)】

施設名	所在地	経過年数	延床面積 (㎡)	耐震	機能の提供範囲	地域
総合庁舎	6条通9丁目	62	12,293.77	●	全市	中央・新旭川
福祉部庁舎	7条通10丁目	61	541.59	○	全市	中央・新旭川
5条庁舎	5条通10丁目	47	1,489.66	●	全市	中央・新旭川
第三庁舎	6条通10丁目	62	6,077.44	●	全市	中央・新旭川
神居支所	神居2条9丁目	48	265.51	●	地域	神居
神居支所神居古潭出張所	神居町神居古潭	41	33.81	○	地域	神居
江丹別支所	江丹別町中央	20	317.29	○	地域	江丹別
江丹別支所嵐山出張所	江丹別町嵐山	24	53.02	○	地域	江丹別
永山支所	永山3条19丁目	26	516.30	○	地域	永山
東旭川支所	東旭川北1条6丁目	62	1,062.34	●	地域	東旭川
神楽支所	神楽3条6丁目	31	499.50	○	地域	神楽
西神楽支所	西神楽南1条3丁目	53	591.55	●	地域	西神楽
東鷹栖支所	東鷹栖4条3丁目	21	1,395.37	○	地域	東鷹栖
東部まちづくりセンター	豊岡3条3丁目	6	305.37	○	地域	豊岡
庁舎等 計			14 施設		25,442.52 ㎡	

※表中の「耐震」欄～「○:耐震性あり」,「●:要耐震改修又は耐震診断未実施」

延床面積の平均は、市役所庁舎で5,101㎡、支所・出張所・まちづくりセンターで504㎡となっています。

経過年数の平均は、市役所庁舎で58年、支所・出張所・まちづくりセンターで33年となっていて、全体的に経過年数の長い施設が多い中、新総合庁舎の建設が進められているほか、「西神楽支所」は令和3年3月に「西神楽農業構造改善センター」内に移転しました。



(2) 消防施設

消防施設には、消防署、消防署出張所、消防署分遣所、消防団詰所があります。

【図表 2-16 消防施設一覧】

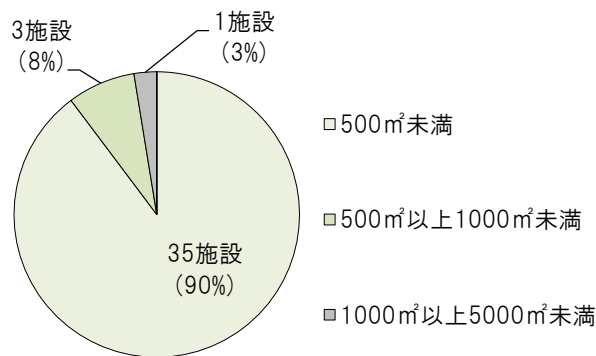
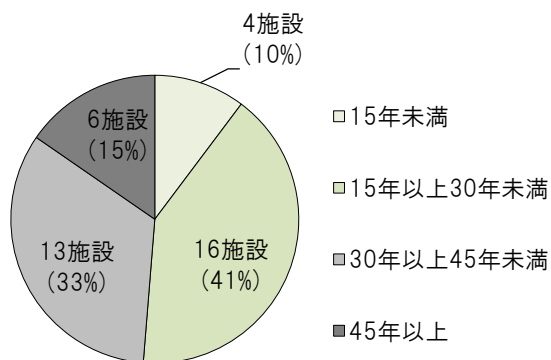
施設名	所在地	経過 年数	延床面積 (㎡)	耐震	機能の 提供範囲	地 域
消防団第1分団詰所	5条通4丁目	41	90.72	●	地域	中央・新旭川
消防団第2分団詰所	7条通14丁目	24	90.72	○	地域	中央・新旭川
消防団第3分団詰所	南2条通21丁目	36	90.72	○	地域	東光
消防団第6分団詰所	東旭川町共栄	33	90.72	○	地域	東光
消防団第7分団詰所	東旭川町旭正	18	116.64	○	地域	東旭川
消防団第8分団詰所	東旭川町日ノ出	19	90.72	○	地域	東旭川
消防団第9分団詰所	東旭川町東桜岡	13	90.72	○	地域	東旭川
消防団第10分団詰所	東旭川町豊田	32	90.72	○	地域	東旭川
消防団第11分団詰所	東旭川町米原	22	90.72	○	地域	東旭川
消防団第14分団詰所	西神楽1線18号	35	90.72	○	地域	西神楽
消防団第15分団詰所(千代ヶ岡)	西神楽2線25号	62	137.20	●	地域	西神楽
消防団第15分団詰所(就実)	西神楽1線31号	40	34.02	●	地域	西神楽
消防団第16分団詰所	神居3条9丁目	32	115.83	○	地域	神居
消防団第17分団詰所	神居町雨紛	29	90.72	○	地域	神居
消防団第18分団詰所	神居町神居古潭	39	90.72	○	地域	神居
消防団第19分団詰所	神居町豊里	23	90.72	○	地域	神居
消防団第20分団詰所(中央)	江丹別町中央	28	90.72	○	地域	江丹別
消防団第20分団詰所(芳野)	江丹別町芳野	40	90.72	●	地域	江丹別
消防団第21分団詰所(嵐山)	江丹別町嵐山	25	90.72	○	地域	江丹別
消防団第22分団詰所	東4条2丁目	31	90.72	○	地域	中央・新旭川
消防団第24分団詰所	旭町1条5丁目	34	90.72	○	地域	北星
消防団第26分団詰所	末広3条4丁目	24	90.72	○	地域	末広
消防団第27分団詰所	春光台3条5丁目	27	90.72	○	地域	春光台・鷹の巣
消防団第29分団詰所	永山町15丁目	15	90.72	○	地域	永山
消防団第30分団詰所	永山9条8丁目	16	90.72	○	地域	永山
消防団第32分団詰所	東鷹栖10線15号	26	90.72	○	地域	東鷹栖
消防団第33分団詰所	東鷹栖11線21号	21	90.72	○	地域	東鷹栖
南消防署西神楽分遣所	西神楽北1条2丁目	1	193.00	○	地域	西神楽
南消防署東旭川出張所	東旭川北1条6丁目	51	421.99	●	地域	東旭川
南消防署忠和出張所	忠和4条8丁目	30	419.93	○	地域	神居
南消防署神楽出張所	神楽4条7丁目	18	886.25	○	地域	神楽
北消防署	大町3条5丁目	29	2,355.65	○	地域	北星
北消防署春光出張所	末広4条1丁目	49	406.48	●	地域	末広

施設名	所在地	経過年数	延床面積 (㎡)	耐震	機能の提供範囲	地域
北消防署新旭川出張所	大雪通 8 丁目	60	444.44	○	地域	中央・新旭川
北消防署永山出張所	永山 2 条 17 丁目	54	867.39	●	地域	永山
北消防署東鷹栖分遣所	東鷹栖東 1 条 4 丁目	54	218.96	●	地域	東鷹栖
北消防署近文分遣所	緑町 16 丁目	40	190.25	●	地域	北星
南消防署豊岡出張所	豊岡 3 条 3 丁目	6	582.21	○	地域	豊岡
南消防署緑が丘出張所	緑が丘東 3 条 1 丁目	1	438.92	○	地域	緑が丘
消防施設 計			39 施設	9,915.72 ㎡		

※表中の「耐震」欄～「○:耐震性あり」,「●:要耐震改修又は耐震診断未実施」

延床面積の平均は、消防署・消防署出張所・消防署分遣所で 619 ㎡, 消防団詰所で 92 ㎡となっていて、体育館を併設している「北消防署」のみ 1,000 ㎡を超えています。

経過年数の平均は 30 年で、30 年未満の施設が全体の半分を占めています。



(3) その他行政系施設

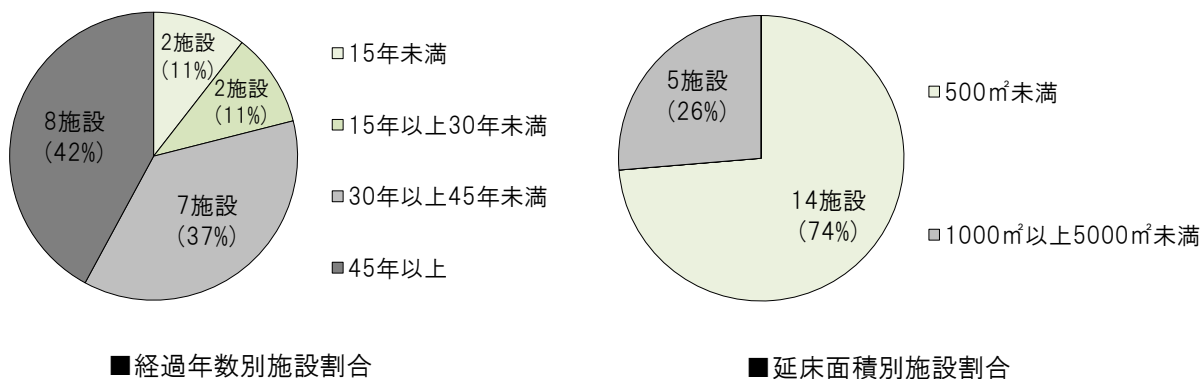
その他行政系施設には、「クリーンセンター」、「土木事業所」、「旭川空港事務所」、「総合防災センター」などがあります。

【図表 2-17 その他行政系施設一覧(借上施設除く。)]

施設名	所在地	経過年数	延床面積 (㎡)	耐震	機能の提供範囲	地域
東鷹栖書庫	東鷹栖 4 条 3 丁目	38	165.24	○	その他	東鷹栖
計量検査所	東 5 条 3 丁目	53	396.26	●	全市	中央・新旭川
中央環境測定局	6 条通 9 丁目	46	14.58	●	その他	中央・新旭川
新旭川環境測定局	大雪通 8 丁目	46	7.18	●	その他	中央・新旭川
北門環境測定局	錦町 21 丁目	46	7.18	●	その他	北星
クリーンセンター	東旭川町下兵村	40	2,949.53	●	全市	東旭川
市有林石垣山事業所	当麻町	23	92.74	○	その他	範囲外
都市計画課倉庫	東旭川町下兵村	9	33.05	○	その他	東旭川
土木事業所	東旭川町下兵村	39	2,421.90	○	全市	東旭川
旭川空港事務所	東神楽町東 2 線 15 号	39	3,440.37	○	全市	西神楽
総合防災センター	東光 27 条 8 丁目	12	4,959.45	○	全市	東光
8条通8丁目消防団物置	8 条通 8 丁目	57	13.44	●	その他	中央・新旭川
中園水防倉庫	江丹別町中園	59	33.05	●	その他	江丹別
西神楽水防倉庫	西神楽南 1 条 3 丁目	63	33.05	●	その他	西神楽
豊里水防倉庫	神居町豊里	29	21.81	○	その他	神居
神居水防倉庫	神居 3 条 9 丁目	32	3.78	○	その他	神居
東旭川水防倉庫	東旭川北 1 条 6 丁目	30	18.90	○	その他	東旭川
子ども総合相談センター	10 条通 11 丁目	31	2,046.14	○	全市	中央・新旭川
選挙管理委員会倉庫	3 条通 2 丁目	59	275.36	●	その他	中央・新旭川
その他行政系施設 計		19 施設	16,933.01 ㎡			

※表中の「耐震」欄～「○:耐震性あり」、「●:要耐震改修又は耐震診断未実施」

延床面積の平均は 891 ㎡、経過年数の平均は 40 年となっていて、30 年以上経過した施設が全体の 80%近くを占めています。



9 市営住宅

市営住宅には、公営住宅法等の法令に基づき設置されたもののほか、市独自の施策によって設置されたものがあります。

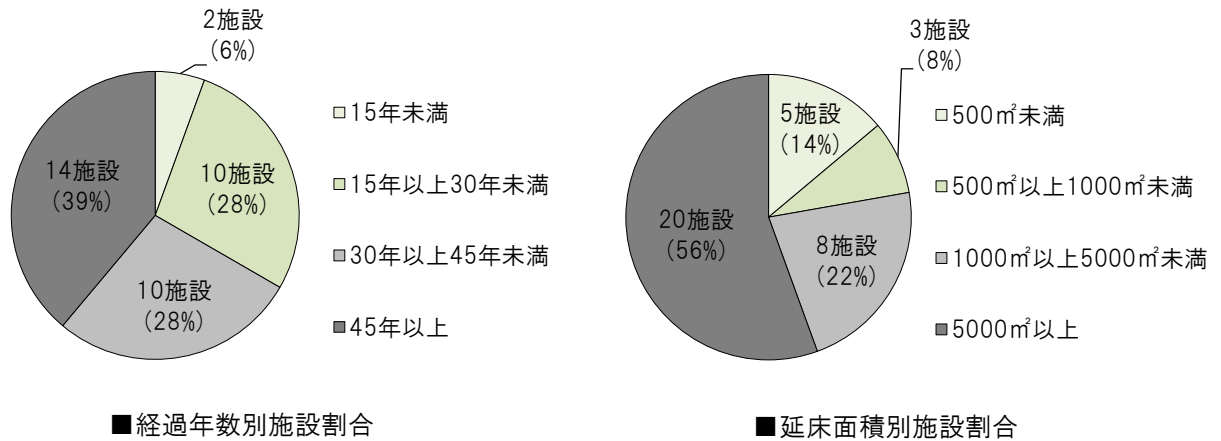
【図表 2-18 市営住宅一覧】

施設名	所在地	経過 年数	延床面積 (㎡)	耐震	機能の 提供範囲	地 域
中央団地	8条通8丁目	71	1,275.42	○	地域	中央・新旭川
緑町団地	緑町24丁目	39	6,831.61	○	地域	北星
第1豊岡団地	6条通24丁目	67	12,408.19	○	地域	中央・新旭川
第2豊岡団地	豊岡5条1丁目	65	19,229.74	○	地域	豊岡
第3豊岡団地	豊岡6条1丁目	62	12,581.59	○	地域	豊岡
東豊団地	豊岡4条3丁目	56	741.37	○	地域	豊岡
第1東光団地	東光10条3丁目	33	19,244.19	○	地域	東光
第3東光団地	東光12条4丁目	30	15,118.09	○	地域	東光
神居団地	神居4条12丁目	24	23,175.16	○	地域	神居
亀吉団地	5条西8丁目	29	4,456.22	○	地域	中央・新旭川
新町団地	東旭川北1条6丁目	67	365.06	○	地域	東旭川
南町団地	東旭川南2条6丁目	11	5,174.78	○	地域	東旭川
旭正団地	東旭川町旭正	59	375.01	○	地域	東旭川
江丹別団地	江丹別町中央	32	297.49	○	地域	江丹別
第1永山団地	永山1条17丁目	19	8,091.95	○	地域	永山
第2永山団地	永山6条15丁目	18	17,615.82	○	地域	永山
春光1区団地	春光5条1丁目	24	4,370.22	○	地域	春光
春光2区団地	春光4条4丁目	24	18,470.32	○	地域	春光
春光6区団地	春光1条8丁目	26	27,292.83	○	地域	春光
大町団地	春光町	59	1,424.05	○	地域	春光
春光台団地	春光台4条4丁目	15	35,658.71	○	地域	春光台・鷹の巣
神楽岡団地	神楽岡12条2丁目	22	4,888.82	○	地域	神楽
藤岡団地	西神楽南2条4丁目	56	503.51	○	地域	西神楽
瑞穂団地	西神楽2線10号	55	492.66	○	地域	西神楽
高台団地	西神楽南2条1丁目	53	1,260.98	○	地域	西神楽
千代ヶ岡団地	西神楽1線24号	52	645.88	○	地域	西神楽
東鷹栖団地	東鷹栖4条4丁目	23	5,830.93	○	地域	東鷹栖
第4東鷹栖団地	東鷹栖4線15号	53	316.96	○	地域	東鷹栖
神楽岡ニュータウン団地	緑が丘3条2丁目	49	46,928.47	○	地域	緑が丘
愛宕団地	豊岡15条6丁目	42	9,925.69	○	地域	豊岡
朝日団地	豊岡13条1丁目	41	7,247.52	○	地域	豊岡

施設名	所在地	経過年数	延床面積 (㎡)	耐震	機能の提供範囲	地域
新富団地	東3条8丁目	40	4,503.85	○	地域	中央・新旭川
忠和団地	忠和3条8丁目	39	29,993.57	○	地域	神居
緑が丘東団地	緑が丘東2条4丁目	35	19,018.74	○	地域	緑が丘
川端団地	川端町5条10丁目	34	4,855.81	○	地域	北星
北彩都団地	宮下通13丁目	7	14,506.12	○	地域	中央・新旭川
市営住宅 計	36施設 385,117.33㎡					

※表中の「耐震」欄～「○:耐震性あり」,「●:要耐震改修又は耐震診断未実施」

延床面積の平均は10,698㎡, 経過年数の平均は40年となっていて, 全施設で耐震性があることを確認しています。



10 公園

公園には、都市公園法に基づき設置している都市公園のほか、農村地域の生活環境の改善や農村と都市の交流促進を目的とする農村公園があり、ここでは都市公園 258 施設、農村公園 2 施設の計 260 施設における公共建築物を対象とします。

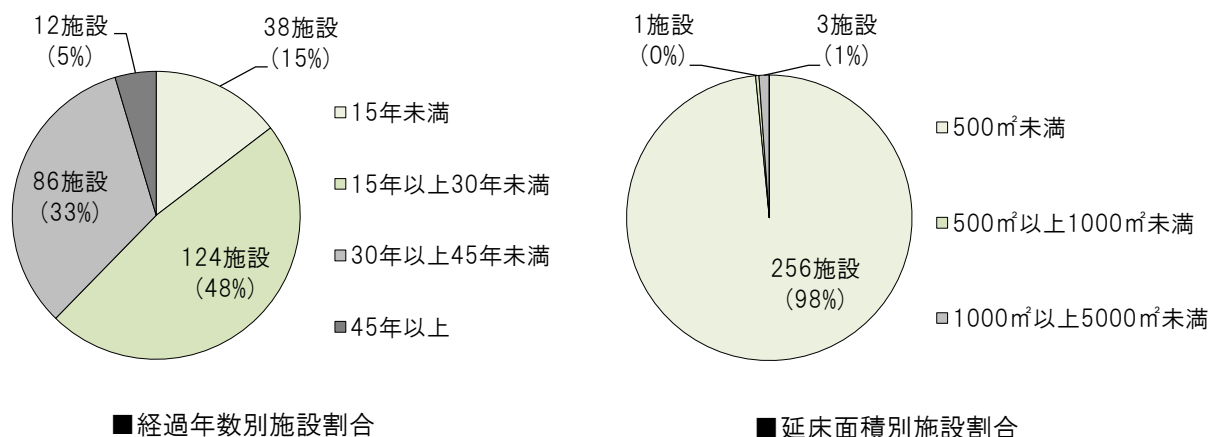
【図表 2-19 公園一覧】

施設名	所在地	経過年数	延床面積 (㎡)	耐震	機能の提供範囲	地域
常磐公園施設	常磐公園	42	1,071.57	●	全市	中央・新旭川
神楽岡公園施設	神楽岡公園	28	1,149.44	○	全市	神楽
春光台公園施設	字近文 6 線 3 号	37	813.23	○	全市	春光台・鷹の巣
忠和公園施設	神居町忠和	24	190.12	○	全市	神居
カムの杜公園	神居町富沢	32	340.65	○	地域	神居
新富公園	新富 3 条 2 丁目	37	134.28	○	地域	中央・新旭川
クリスタルパーク	神楽 3 条 7 丁目	16	213.79	○	地域	神楽
永山中央公園	永山 6 条 17 丁目	16	289.33	○	地域	永山
千代の山公園	春光台 3 条 3 丁目	42	127.71	●	地域	春光台・鷹の巣
西神楽公園	西神楽南 1 条 1 丁目	42	411.21	●	地域	西神楽
嵐山公園	鷹栖町	52	1,290.80	●	地域	江丹別
旭山公園	東旭川町倉沼	7	155.01	○	地域	東旭川
ガーデンセンター(宮前公園管理棟)	宮前 2 条 1 丁目	6	390.32	○	全市	中央・新旭川
外 247 施設						
公園 計			260 施設	9,481.02 ㎡		

※表中の「耐震」欄～「○:耐震性あり」,「●:要耐震改修又は耐震診断未実施」

延床面積の平均は約 36 ㎡で、トイレなど用途が限定された小規模施設が多く、10 ㎡未満のものは 197 施設あります。

経過年数の平均は 26 年で、経過年数が短めの施設が多く、耐震性のある施設の割合も比較的高くなっています。



11 供給処理施設

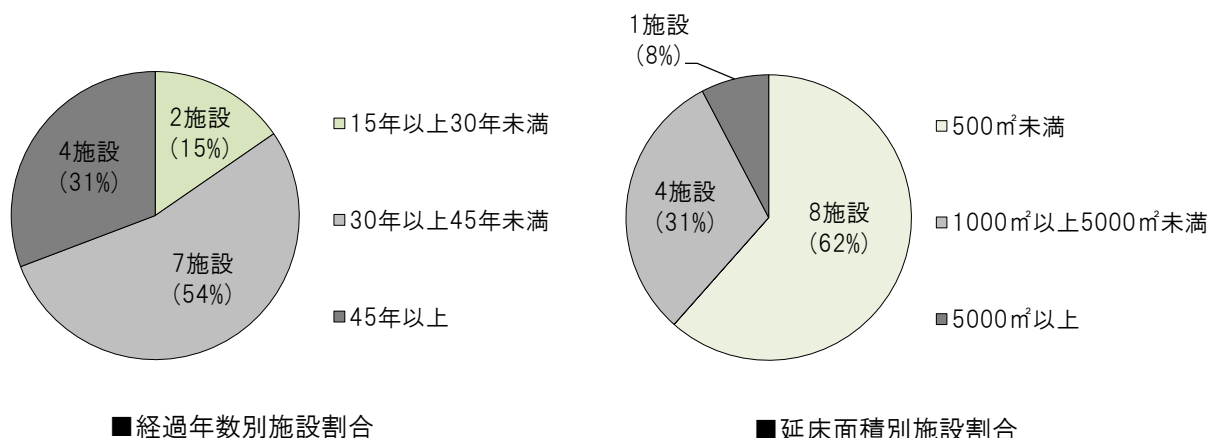
供給処理施設には、「近文清掃工場」、「廃棄物処分場」、「近文リサイクルプラザ」などのごみ処理関連施設のほか、「春光台汚水処理施設」や「環境センター」のような雑排水・汚泥等処理施設，飲料水供給施設などがあります。

【図表 2-20 供給処理施設一覧】

施設名	所在地	経過年数	延床面積 (㎡)	耐震	機能の提供範囲	地域
春光台汚水処理施設	春光台 5 条 8 丁目	35	303.18	○	地域	春光台・鷹の巣
中園廃棄物最終処分場	江丹別町中園	42	1,197.57	●	全市	江丹別
環境センター	東旭川町上兵村	30	3,413.53	○	全市	東旭川
近文清掃工場	近文町 13 丁目	25	9,126.16	○	全市	北星
廃棄物処分場	江丹別町芳野	18	3,197.52	○	全市	江丹別
近文リサイクルプラザ	近文町 14 丁目	46	2,102.90	○	全市	北星
共有地地区飲料水供給施設	新開	55	7.83	●	地域	西神楽
共有地地区飲料水浄水施設	西神楽南 15 号	32	35.94	○	地域	西神楽
共栄地区専用水道施設	神居町共栄	33	168.80	○	地域	神居
春志内地区飲料水供給施設	神居町春志内	51	23.20	●	地域	神居
春日地区飲料水供給施設	江丹別町春日	45	3.24	●	地域	江丹別
神華地区飲料水供給施設	神居町神華	37	39.03	○	地域	神居
新開地区飲料水供給施設	西神楽南 13 号	34	173.31	○	地域	西神楽
供給処理施設 計			13 施設	19,792.21 ㎡		

※表中の「耐震」欄～「○：耐震性あり」，「●：要耐震改修又は耐震診断未実施」

延床面積の平均は 1,522 ㎡，経過年数の平均は 37 年で，多くの施設で老朽化への対応が課題となっています。



12 その他

その他の施設には、「7条駐車場」、「旭川聖苑」、「動物愛護センター」、「旭川駅前広場駐車駐輪場」、廃校となった学校施設、公衆トイレなどがあります。

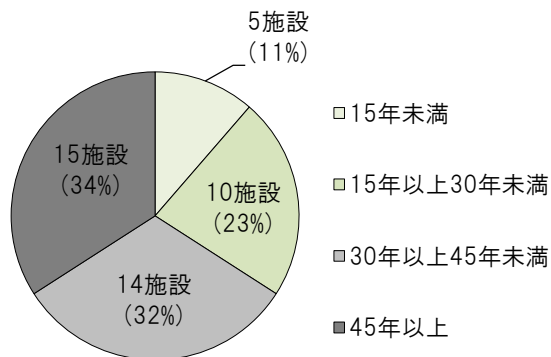
【図表 2-21 その他一覧(借上施設除く。)]

施設名	所在地	経過 年数	延床面積 (㎡)	耐震	機能の 提供範囲	地 域
7条駐車場	7条通9丁目	46	8,011.01	●	全市	中央・新旭川
近文墓地	字近文6線1号	43	6.48	●	その他	春光台・鷹の巣
神居墓地	神居町神岡	43	13.77	●	その他	神居
永山墓地	永山町9丁目	20	19.31	○	その他	永山
愛宕墓地	豊岡10条4丁目	32	7.35	○	その他	豊岡
2号墓地	春光台5条6丁目	13	10.80	○	その他	春光台・鷹の巣
3号墓地	東鷹栖5線12号	44	14.53	●	その他	東鷹栖
旭川聖苑	東旭川町倉沼	21	6,370.14	○	全市	東旭川
台場テレビ放送中継局	神居町富岡	23	7.59	○	全市	神居
旧東旭川中央会館	東旭川北1条6丁目	57	535.35	●	その他	東旭川
旧豊里小中学校貸付建物	神居町豊里	35	2,282.86	○	その他	神居
旧旭川第4小学校貸付建物	東旭川町豊田	47	1,564.68	●	その他	東旭川
高齢者施設貸付家屋	東鷹栖4線18号	38	49.61	○	地域	東鷹栖
旧小鳩保育園	永山7条6丁目	54	285.93	●	その他	永山
旧米原保育所	東旭川町米原	36	119.88	○	地域	東旭川
旧豊里保育所	神居町豊里	31	113.40	○	地域	神居
旭川しらかば共同作業所貸付建物	春光3条6丁目	58	249.37	●	その他	春光
動物愛護センター	7条通10丁目	8	734.54	○	全市	中央・新旭川
神居古潭石狩川左岸河川敷トイレ	神居町神居古潭	20	23.47	○	その他	神居
見本林簡易式バイオトイレ	神楽7条9丁目	21	13.04	○	その他	神楽
旭川駅前広場駐車駐輪場	宮下通8丁目	8	2,436.72	○	全市	中央・新旭川
井上靖通トイレ	春光4条2丁目	26	24.30	○	その他	春光
永山取水施設管理棟	東鷹栖1線15号	23	660.20	○	その他	東鷹栖
大町通歩行者専用道便所	大町1条7丁目	31	22.30	○	その他	北星
旧南消防署東出張所	3条通20丁目	58	289.21	●	地域	中央・新旭川
旧南消防署豊岡出張所	豊岡4条3丁目	56	303.20	●	その他	豊岡
旧旭川第2小学校	東旭川町旭正	29	2,541.91	○	地域	東旭川
旧聖和小学校	西神楽1線18号	42	1,622.75	○	その他	西神楽
旧千代ヶ岡小学校	西神楽3線25号	23	2,202.81	○	地域	西神楽
北海道旭川高等支援学校貸付建物	5条西5丁目	44	6,533.71	○	その他	中央・新旭川
旧北都中学校	8条通16丁目	62	6,161.03	●	その他	中央・新旭川
旧旭川第2中学校	東旭川町共栄	36	3,187.08	○	地域	東光

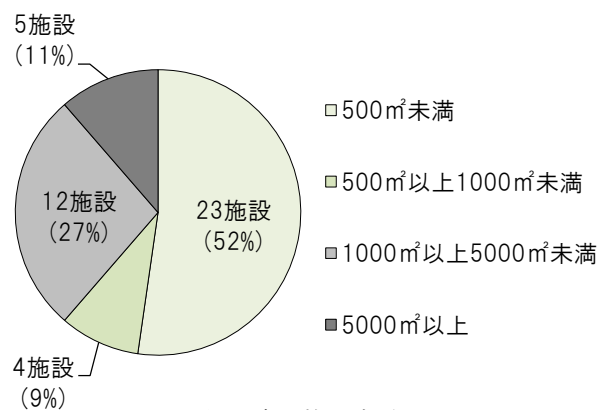
施設名	所在地	経過 年数	延床面積 (㎡)	耐震	機能の 提供範囲	地 域
旧神居古潭小中学校	神居町神居古潭	44	1,964.86	○	その他	神居
旧千代ヶ岡中学校	西神楽 3 線 25 号	56	1,926.38	●	その他	西神楽
旧雨紛中学校	神居町雨紛	35	2,319.64	○	その他	神居
旧旭川第1小学校教員住宅	東旭川町米原	53	97.36	●	その他	東旭川
旧聖和小学校教員住宅	西神楽 1 線 18 号	53	137.75	●	その他	西神楽
旧旭川北都商業高等学校	台場 2 条 1 丁目	54	8,247.32	●	その他	神居
旧東旭川学校給食共同調理所	東旭川町上兵村	53	781.16	●	全市	東旭川
旧天文台	常磐公園	70	15.50	●	その他	中央・新旭川
旧東海大学旭川キャンパス施設	神居町忠和	28	3,631.51	○	その他	神居
旧川のおもしろ館	常磐公園	53	1,349.61	●	その他	中央・新旭川
旭山共同墓地	東旭川町倉沼	3	7.29	○	その他	東旭川
旭川移住生活体験住宅(車庫)	江丹別町共和 71-7	11	43.74	○	その他	江丹別
その他 計			44 施設 66,940.45 ㎡			

※表中の「耐震」欄～「○:耐震性あり」,「●:要耐震改修又は耐震診断未実施」

延床面積の平均は 1,521 ㎡, 経過年数の平均は 37 年となっていて, 30 年以上経過した施設が全体の 66%を占めています。



■経過年数別施設割合



■延床面積別施設割合

13 借上施設

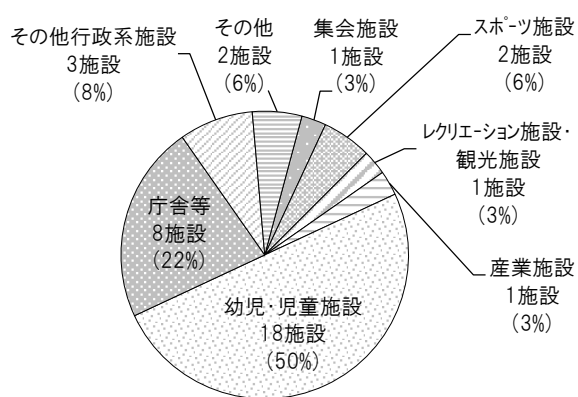
本市では、執務室としての利用や市民の福祉増進等を目的として、次の施設を借り上げています。

【図表 2-22 借上施設一覧】

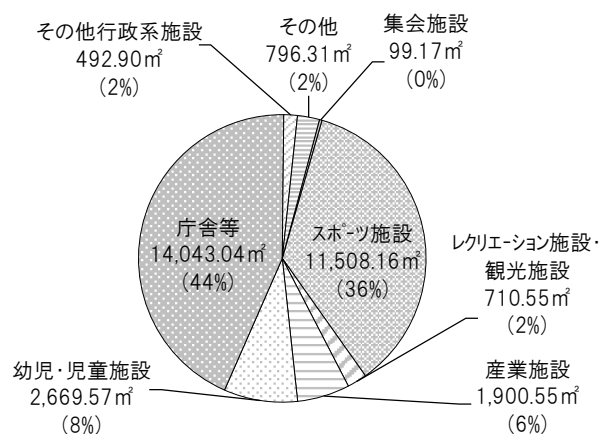
施設名	所在地	用途 (中分類)	延床面積 (㎡)	機能の 提供範囲	地 域
春光6区会館	春光1条9丁目	集会施設	99.17	地域	春光
大成市民センター	6・7条通14丁目	スポーツ施設	2,047.88	全市	中央・新旭川
道北アークス大雪アリーナ	神楽4条7丁目	スポーツ施設	9,460.28	全市	神楽
旭山動物園東門及び管理事務所	東旭川町倉沼	レクリエーション施設 ・観光施設	710.55	全市	東旭川
工芸センター事務所・工房・ 研究室	緑が丘東1条3丁目	産業施設	1,900.55	全市	緑が丘
春光・春光第二放課後児童クラブ	末広東1条1丁目	幼児・児童施設	264.44	地域	末広
朝日放課後児童クラブ	5条通19丁目	幼児・児童施設	114.04	地域	中央・新旭川
神楽岡第二放課後児童クラブ	神楽岡14条3丁目	幼児・児童施設	221.86	地域	神楽
こども向け屋内遊戯場	1条通8丁目	幼児・児童施設	946.50	全市	中央・新旭川
永山第三放課後児童クラブ	永山2条18丁目	幼児・児童施設	129.60	地域	永山
東光第三放課後児童クラブ	東光18条6丁目	幼児・児童施設	64.35	地域	東光
近文第二放課後児童クラブ	錦町15丁目	幼児・児童施設	138.47	地域	北星
新富第二放課後児童クラブ	新富1条3丁目	幼児・児童施設	96.00	地域	中央・新旭川
東五条第二放課後児童クラブ	東5条6丁目	幼児・児童施設	61.16	地域	中央・新旭川
神居東第二放課後児童クラブ	神居2条16丁目	幼児・児童施設	85.04	地域	神居
神居第二放課後児童クラブ	神居5条7丁目	幼児・児童施設	95.58	地域	神居
千代田第三放課後児童クラブ	東光10条3丁目	幼児・児童施設	59.50	地域	東光
神楽第二放課後児童クラブ	神楽5条6丁目	幼児・児童施設	72.90	地域	神楽
永山南第四放課後児童クラブ	永山11条4丁目	幼児・児童施設	59.62	地域	永山
豊岡第三放課後児童クラブ	豊岡8条3丁目	幼児・児童施設	38.44	地域	豊岡
末広北第二放課後児童クラブ	末広5条11丁目	幼児・児童施設	51.84	地域	末広
緑新第二放課後児童クラブ	神楽岡6条6丁目	幼児・児童施設	81.81	地域	緑が丘
知新第二放課後児童クラブ	6条通11丁目	幼児・児童施設	88.42	地域	中央・新旭川
第二庁舎事務所	7条通10丁目	庁舎等	9,378.41	全市	中央・新旭川
教育委員会事務所	6条通8丁目	庁舎等	881.95	全市	中央・新旭川
まちなか市民プラザ	1条通8丁目	庁舎等	2,677.60	全市	中央・新旭川
経済交流課執務室	神楽4条6丁目	庁舎等	88.80	全市	神楽
観光課執務室	5条通7丁目	庁舎等	107.93	全市	中央・新旭川
旭川まちなかしごとプラザ等	2条通7丁目	庁舎等	263.48	全市	中央・新旭川
東旭川支所米飯出張所	東旭川町豊田	庁舎等	7.50	地域	東旭川
農政部等事務所	上常盤町1丁目	庁舎等	637.37	全市	中央・新旭川

施設名	所在地	用途 (中分類)	延床面積 (㎡)	機能の 提供範囲	地 域
文書保存倉庫	東 5 条 7 丁目	その他行政系施設	324.00	その他	中央・新旭川
国際定期便事務室等	東神楽町東 2 線 16 号 98 番地	その他行政系施設	66.00	全市	西神楽
旭川市情報コーナー	7 条通 14 丁目 65 番 1	その他行政系施設	102.90	全市	中央・新旭川
食肉衛生検査所	東鷹栖 6 線 12 号	その他	417.65	全市	東鷹栖
資料保管所	9 条通 11 丁目	その他	378.66	その他	中央・新旭川
借上施設 計		36 施設	32,220.25 ㎡		

用途別（中分類）の施設数割合では、幼児・児童施設が 50%、庁舎等が 22%と多くを占める一方、面積割合では、庁舎等が 44%、スポーツ施設が 36%と多くなっています。



■用途別(中分類)施設数割合



■用途別(中分類)延床面積割合